Guida alle Escursioni a piedi a cavallo in mountain bike

Carta degli Itinerari



Guida alle Escursioni a piedi a cavallo in mountain bike

Carta degli Itinerari





a cura di:
Flavio de Bin
Vladimiro Toniello

Le Prealpi Trevigiane

EDIZIONI

Lire 20.000 - FOGLI 2:3 scala 1:25.000

REALIZZATO CON IL CONTRIBUTO REG. CEE 2052/88 - OBIETTIVO 5B

6 - REVINE LAGO

Soccorsi e servizi di interesse pubblico
- Guardia medica, tel. 0438/5671
- Informazioni turistiche: APT Vittorio Veneto - Filiale, tel. 0438/57243
- Poste e telegrafi, tel. 0438/583446
- Mercato: ogni mercoledì
- Municipio, tel. 0438/929010

Sentiero: n° 1032
Denominazione:
"Via dei Mont": Revine (loc. Santuario di S. Francesco di Paola q. 335) - Pian delle Femene (1140)
Tempo*: ore 2,5

Responsabile manutenzione:
Pro Loco Revine Lago, 0438/562228
Rifugi, malghe e agriturismi:
Agriturismo di Pastre Maria Antonia, Revine tel. 0438/524118

Sentiero: n° 1033
Denominazione:
"Strada dei Cavai" : Revine - Casere Baruzzole - Pian delle Femene (1140)
Tempo*: ore 3,5

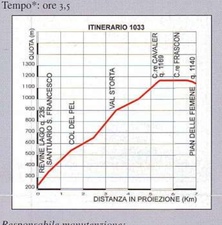

Responsabile manutenzione:
Pro Loco Revine Lago, tel. 0438/583730
Dove mangiare e dormire:
Rifugi, malghe e agriturismi:
- Osteria e Agriturismo, Pian delle Femene



Sentiero: n° 990
Denominazione:
Pian delle Femene (1140) - La Posa (1114) - Alle Buse (1144)
Tempo*: ore 1,5

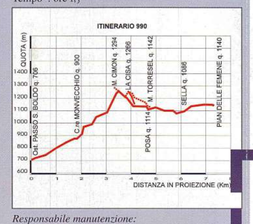

Responsabile manutenzione:
Volo Libero Prealpi, tel. 0438/82534
Rifugi, malghe e agriturismi:
Rifugio Alpino Pian delle Femene
tel. 0438/583645

Sentiero: n° 1034
Denominazione:
"Sentiero di Lago di sotto e di sopra" (235)
Tempo*: ore 1,75

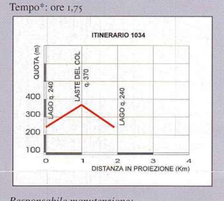

Responsabile manutenzione:
Pro Loco Revine Lago, tel. 0438/929075
Rifugi, malghe e agriturismi:
Camping "Riva D'Oro", S. Maria, tel. 0438/929110

Sentiero: n° 1035
Denominazione:
"Antica via Maestra": Longhere (188) - Revine (240) - Lago (248) - Tovena (188)
Tempo*: ore 3,5

Responsabile manutenzione:
Associazione Volontari Antincendi Boschivi di Revine Lago, tel. 0438/929010

7 - TARZO

Soccorsi e servizi di interesse pubblico
- Guardia medica, tel. 0438/5671
- Informazioni turistiche: APT Vittorio Veneto - Filiale, tel. 0438/57243
- Poste e telegrafi, tel. 0438/586225
- Soccorso stradale, via Rive Tarzo tel. 0438/586504 - 940577
- Mercato: ogni mercoledì
- Municipio, tel 0438/925029



Sentiero: n° 1050
Denominazione:
Perdonanze (379) - Ponte Maset - Mondragon - Costa di là (309)
Tempo*: ore 5

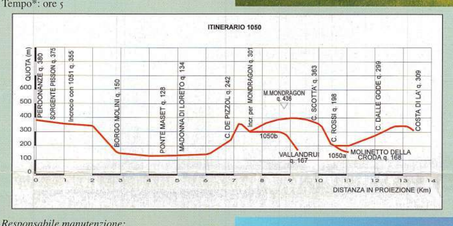

Responsabile manutenzione:
Pro Loco Corbanese e Tarzo, tel. 0438/586318 e Gruppo Cacciatori di Tarzo, tel 0438/584780
Rifugi, malghe, agriturismi:
Agriturismo "Mondragon", Arfanta di Tarzo, tel. 0438/933021.
Agriturismo "Antico Castello", Borgo Molini, tel. 0438/564244



Sentiero: n° 1050a
Denominazione:
C. Rossi (198) - Molinetto alla Croda (168)
Tempo*: ore 0,5
Responsabile manutenzione:
Gruppo Cacciatori di Tarzo, tel 0438/584780

Sentiero: n° 1050b
Denominazione: Mondragon (301) - Vallandrui (167)
Tempo*: ore 1
Responsabile manutenzione:
Gruppo Cacciatori di Tarzo, tel 0438/584780

Sentiero: n° 1051
Denominazione:
Case (443) - Nogarolo - Tarzo - Arfanta - Zuel di Quà (341)
Tempo*: ore 4

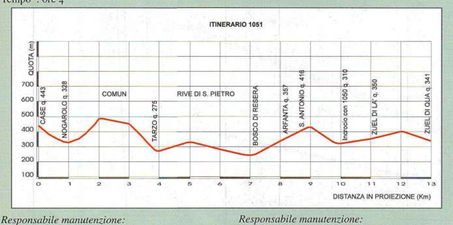

Responsabile manutenzione:
Gruppo Alpini di Tarzo, tel. 0438/586613
Rifugi, malghe, agriturismi:
Agriturismo "Polsè a la Frasca", loc. Rive di S. Pietro, tel. 0438/586443
Agriturismo "Campei", loc. Reseretta, tel. 0438/587072

Sentiero: n° 1051a
Denominazione:
Tarzo (275) - Col di Stella (355)
Tempo*: ore 1

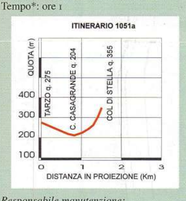

Responsabile manutenzione:
Gruppo Alpini di Tarzo, tel. 0438/586613
Rifugi, malghe, agriturismi:
Agriturismo "Da Paolo", Tarzo tel. 0438/587308

Sentiero: n° 1052
Denominazione:
Selve (298) - Fratta - Case Teson (250)
Tempo*: ore 2,5

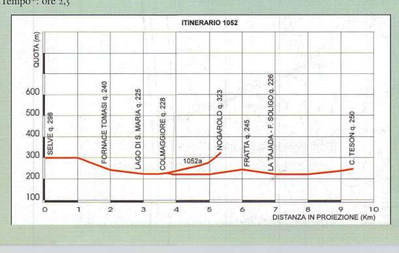

Responsabile manutenzione:
Pro Loco Tarzo e Corbanese, tel. 0438/586318

Sentiero: n° 1052a
Denominazione:
Colmaggiore (229) - Nogarolo (323)
Tempo*: ore 1
Responsabile manutenzione:
Pro Loco Tarzo e Corbanese, tel. 0438/586318

8 - VITTORIO VENETO

Soccorsi e servizi di interesse pubblico
- Ospedale Civile - Pronto Soccorso, Vittorio Veneto, tel. 0438/9369-5671
- Informagiovani, via Carducci tel. 0438/940971
- Ufficio Informazioni, Vittorio Veneto, tel. 0438/57243
- Ufficio Informazioni dell'Alpago, Tambre d'Alpago, tel. 0437/49277
- Poste e telegrafi tel. 0438/940862
- Mercato: ogni lunedì
- Comunità Montana delle Prealpi Trevigiane, Vittorio Veneto, tel. 0438/554788-53585
- Gestione ex ASFD del Cansiglio, tel. 0438/185301
- Comando Stazione CFS Vittorio Veneto, tel. 0438/554720
- Nucleo Antincendio e Pronto Intervento CFS, tel. 0438/550383
- Comando Carabinieri, Vittorio Veneto, tel. 0438/57874-59035
- Comando Polizia Stradale, Vittorio Veneto, tel. 0438/57688 - 59933
- Corpo Nazionale Soccorso Alpino, Stazione di Belluno, tel. 0437/940319
- Soccorso Alpino, Delegazione bellunese - Direzione tecnica, tel. 0438/555518
- Soccorso A.C.I. via Carso, tel. 0438/940577
- Soccorso A.C.I. di De Nardi, Vittorio Veneto, tel. 0438/53632
- Soccorso stradale Da Ros, via Labbi, tel. 0438/57742
- A.C.I., Vittorio Veneto, tel. 0438/53580
- A.C.I., Belluno, tel. 0437/23267-213132
- Municipio, 0438/5691

Sentiero: n° 1041
Denominazione:
Ceneda (157) - San Rocco - C.se Posoccon - Castel San Martino (198)
Tempo*: ore 1,5

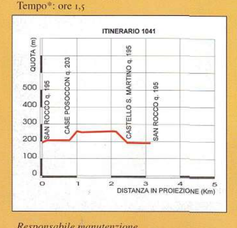

Responsabile manutenzione
Gruppo Marciatori "Domo" - Ceneda, tel. 0438/554671



Sentiero: n° 1042
Denominazione:
Perdonanze (380) - Borgo Castagnè (406) - Ceneda (157) - M. Baldo (565)
Tempo*: ore 2,5

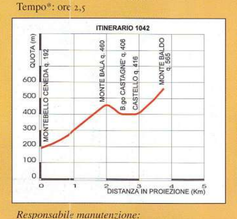

Responsabile manutenzione:
Gruppo Marciatori "Domo" Ceneda, tel. 0438/554571

Sentiero: n° 1042a
Denominazione:
Ceneda (157) - C.se Posoccon - Borgo Vignola - M. Pedof (500)
Tempo*: ore 2

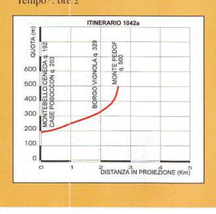

Responsabile manutenzione:
Gruppo Marciatori "Domo" Ceneda, tel. 0438/554671
Rifugi, malghe e agriturismi:
Azienda Agrituristica "Le Colline", tel. 0438/560282



Sentiero: n° 1043
Denominazione:
Serravalle (139) - M. Baldo - Case (443)
Tempo*: ore 2,5

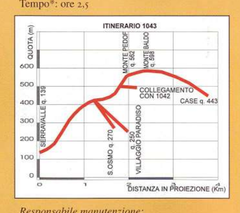

Responsabile manutenzione:
A.G.E.S.C.I. Vittorio Veneto I°, tel. 0438/59052, 940497

Sentiero: n° 1044a
Denominazione:
"Sentiero Vallon Fontana": Borgo Piccin (275) - Sorgente Vallon della Fontana (585)
Tempo*: ore 0,75

Responsabile manutenzione: Pro Loco Nove - San Floriano, tel. 0438/568929

Sentiero: n° 1044
Denominazione:
"Sentiero del Lago Morto": Borgo Piccin (283) - Lago Morto (273) - Fadalto Basso - Borgo Piccin (283)
Tempo*: ore 1,5

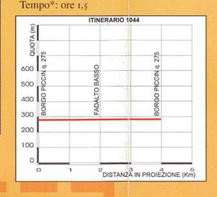

Responsabile manutenzione:
Pro Loco Nove - San Floriano, tel. 0438/568929

Sentiero: n° 1047a, b
Denominazione:
Savassa (159) - Maren - Nove - San Floriano (179)
Tempo*: ore 3,5

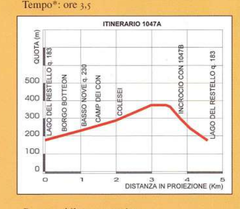

Responsabile manutenzione:
Pro Loco Nove - San Floriano, tel. 0438/568929



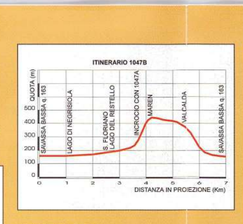

Sentiero: n° 985a
Denominazione:
"Troi della Montagna": Camp dei Con (277) - C.ra Marin (1385)
Tempo*: ore 2,5

Responsabile manutenzione:
Pro Loco Nove - San Floriano, tel. 0438/568929

Sentiero: n° 1045
Denominazione:
B.go Piccin (275) - Borgo Caloniche di Sotto (514) - Borgo Piccin (275)
Tempo*: ore 1,5

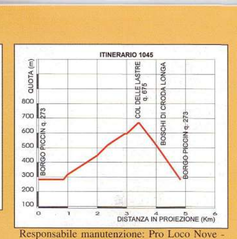

Responsabile manutenzione: Pro Loco Nove - San Floriano, tel. 0438/568929

Sentiero: n° 1046
Denominazione:
Osteria Sant'Angelo (396) - Alta Via n° 6 - Incrocio con n. 980 (1494)
Tempo*: ore 2,5

Responsabile manutenzione:
Pro Loco Nove - San Floriano, tel. 0438/568929

Sentiero: n° 1049
Denominazione:
Code (988) - Vallorch (1121)
Tempo*: ore 2

Responsabile manutenzione:
Piccolo Rifugio Vittorio Veneto, tel 0438/940813

Sentiero: n° 1048
Denominazione:
"Sentieri del Monte Altare": Salsa (135) - Olarigo (350) - Monte Altare (450)
Tempo*: ore 2,5

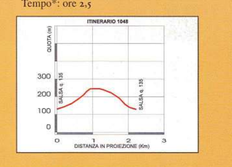

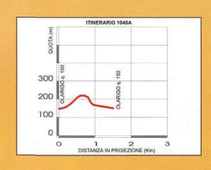

Responsabile manutenzione:
Gruppo Vittorient Vittorio Veneto, tel. 0438/555569

Sentiero: n° 985
Denominazione:
"Troi delle Casere": Caloniche di Sotto (542) - Casere (1243) (C'è la possibilità di congiungersi col n° 985a Camp dei Con, q. 277)
Tempo*: ore 8

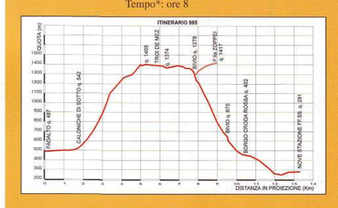

Responsabile manutenzione:
Pro Loco Nove - San Floriano, tel. 0438/568929

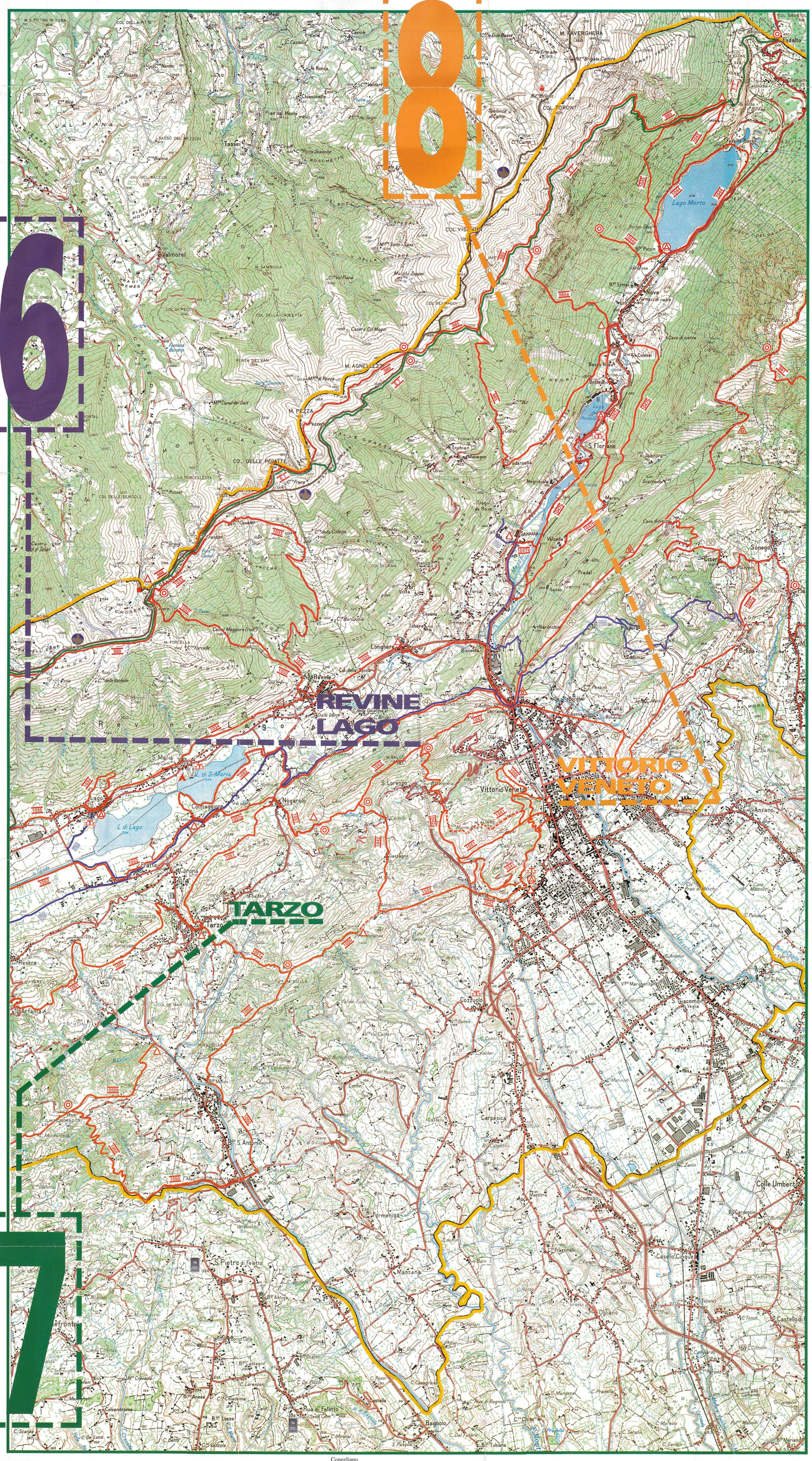

I GRANDI TREKKING

SENTIERO ALTA VIA N° 6 "ALTA VIA DEI SILENZI"

Dati tecnici:
- *percorso:* Serravalle q. 139 - Santuario Santa Augusta q. 344 - Sella q. 738 - Casera Pizzoc q. 1499 - Rifugio Città Vittorio Veneto q. 1540 - Caserara Prese q. 1344;
- *dislivello:* m 1399; - lunghezza: 15 km;
- *tempo medio di percorrenza:* 5 ore;
- *difficoltà:* media

Il tracciato
L'itinerario completo dell'Alta Via N° 6, conosciuta anche come "Alta Via dei Silenzi", congiunge Vittorio Veneto alle sorgenti del Piave (Sappada). In carta è riportato il tratto che riguarda il territorio della Comunità Montana delle Prealpi Trevigiane.

I GRANDI TREKKING

SENTIERO MINERARIO

Dati tecnici
- Percorso: Piazza St. Andrea (Vittorio Veneto) q. 143 - Rindola Bassa - Madonna Salute q.198 -
Breda - Grotte del Caglieron - Piai - Sonego - Alta Via n. 6 - ex Cave Italcementi q. 730 - Santa
Augusta q. 349 - Piazza Flaminio (Serravalle di Vittorio Veneto) q.139 - via Roma - Sanguse q.
285 - Le Selve (Revine) - Dalle Lame q. 234 - Fornaci e Cave Tomasi q. 233 - Bar Riviera - riva
SE lago di Santa Maria - Colmaggiore di Tarzo - Tarzo- Arfanta - Costa di Là q. 309 - Molinetto
della Croda q. 168 - Santa.

Il tracciato
L'itinerario ci fa percorrere i luoghi ove un tempo era attiva l'utilizzazione del sottosuolo per quanto riguarda l'arenaria, la pietra calcarea, l'argilla e la lignite, ed ha come punto di partenza la piazza di Sant'Andrea o della Pieve di Bigonzo di Vittorio Veneto, vicino ad una fabbrica dell'Ital Cementi, ora solo parzialmente in funzione.
Qui giungevano, fino ai primi anni 60, dalle montagne vicine i carrelli con il materiale della cui cottura si otteneva il cemento . Il trasporto dei carrelli avveniva tramite una teleferica che partendo da q. 1573, il punto più alto del Monte Pizzoc dove si estraeva il materiale, arrivava a q.



AREE ATTREZZATE E RIFUGI

VALDOBBIADENE
Area Attrezzata Parco del Piave
Responsabile manutenzione: Pro Loco di Bigolino tel. 0423/981246 (Pietro Baratto)

Area Attrezzata Pian de Farné
Responsabile manutenzione : Gruppo Alpini di San Pietro di Barbozza - tel. 0423/972785

Area Attrezzata Pian de l'Ost
Loc. Capitel del Garda
Responsabile manutenzione: Comunità Montana Val Belluna, tel. 0437/940283

Area Attrezzata Cargador de Barbozza
Responsabile manutenzione: Pro Loco S. Pietro di Barbozza, tel. 0423/975206

Area di sosta Le Prese
Valdobbiadene, lungo strada Pianezze-Mariech

Aree di sosta Santa Maria e Perer
Responsabile manutenzione: Associazione Amici delle Piante, c/o Fabio Baratto, tel. 0423/975377

Area Attrezzata Lavatoi di San Pietro
Responsabile manutenzione: Gruppo Anasse, tel. 0423/980253

Area Verde Pineta del Miravalle
Responsabile manutenzione: Comitato Pineta del Miravalle c/o Geronazzo Celestino, tel. 0423/972384

Miane
Rifugio "Posa Puner" Loc. Posa Puner m 1334 s.l.m
Responsabile manutenzione: Gruppo Alpini di Miane, tel. 0438/898375
Apertura estiva. Servizio di ristorazione. Possibilità di pernottamento. Bivacco invernale.
Posto sosta "Natura a Cavallo"

Follina
Area Attrezzata Di Praderadego
Responsabile manutenzione Gruppo Alpini Valmareno, tel. 0438/971121

Cison di Valmarino
Rifugio dei Loff
Loc. Croda del Gevero- m 1100 s.l.m. Responsabile manutenzione: Associazione "Amici dei Loff", tel. 0438/85839
Bivacco sempre aperto con disponibilità di n. 8 posti letto.

Revine Lago
Area Attrezzata Località S. Maria
Responsabile manutenzione: Pro Loco Revine Lago, tel. 0438/929075

Area Attrezzata Lago S. Giorgio
Loc. Lago. Responsabile manutenzione: Pro Loco Revine Lago, tel. 0438/929075

Vittorio Veneto
Area Attrezzata Attorno al lago Morto
Loc. Nove. Responsabile manutenzione: Pro Loco San Floriano-Nove e Fadalto tel. 0438/ 568929

Area Attrezzata Attorno al lago Restello
Loc. San Floriano. Responsabile manutenzione: Pro Loco San Floriano-Nove e Fadalto tel. 0438/ 568929

Parco Papadopoli
Loc. Ceneda. Responsabile manutenzione: Comune di Vittorio Veneto - tel. 0438/ 5691

Area Attrezzata Cozzuolo
Loc. Cozzuolo. Responsabile manutenzione: Comune di Vittorio Veneto, tel. 0438/5691

Rifugio "Città di Vittorio Veneto"
Loc. Monte Pizzoc m 1573 s.l.m. Responsabile gestione: tel. 0368/3708978
Apertura: dal 15 giugno al 15 settembre. Servizio di ristoro. Posti letto n. 20, con 15 altri posti diemergenza. Bivacco invernale. Titolarietà e organizzazione: Gruppo Alpini Città - Sezione ANA di Vittorio Veneto, tel. 0438/500099

Sarmede
Area Attrezzata Lavine Rosse
Responsabile manutenzione: Associazione Pro Belvedere, c/o Chies Secondo, tel. 0438/995168

Area Attrezzata Sotto Col Oliver
Responsabile manutenzione: Pro Loco Sarmede, tel. 0438/959221

Cordignano
Area Attrezzata di Lamar
Responsabile manutenzione: Associazione Ex-Carbonai - c/o Carlet Gino - tel. 0438/995914