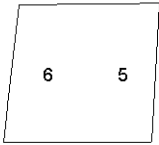
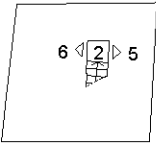


ELABORATO PLANIMETRICO		Agenzia del Territorio	
Compilato da: Zannoner Sergio		CATASTO FABBRICATI	
Iscritto all'albo: Geometri		Ufficio Provinciale di	
Prov. Venezia		Venezia	
N. 823			
Comune di Mirano		Protocollo n. 000156387 del 30/07/2002	
Sezione: Foglio: 22 Particella: 72		Tipo Mappale n. 101426 del 16/05/2002	
Dimostrazione grafica dei subalterni		Scala 1 : 500	

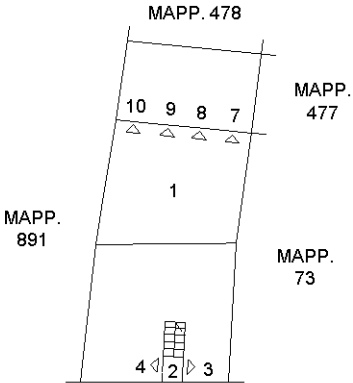
Catasto dei Fabbricati - Situazione al 12/09/2016 - Comune di MIRANO (F241) - < Foglio: 22 - Particella: 72 - Elaborato planimetrico >



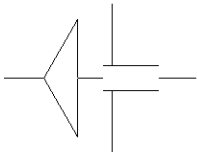
PIANO SECONDO
Hm=2.20



PIANO PRIMO
H=2.70



VIA F. GRIMANI
PIANO TERRA
H=2.60



Ultima planimetria in atti