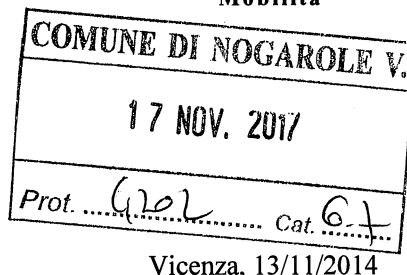


PROVINCIA DI VICENZA  
AREA SERVIZI AL CITTADINO  
Mobilità



VIABILITA' S.p.A.  
Ufficio Concessioni e Autorizzazioni  
Via Zamenhof, 829 – Vicenza – P.I.V.A. 02928200241  
Tel. 0444/385711 Fax 0444/385798  
[vi-abilita.concessioni@legalmail.it](mailto:vi-abilita.concessioni@legalmail.it) -- [concessioni@vi-abilita.it](mailto:concessioni@vi-abilita.it)

Prot. n. 12541 AM/sim  
n. 405/2014 di Reg. Ord.

2014-III/2.003

Vicenza, 13/11/2014

**OGGETTO : Disciplina della circolazione stradale nel periodo invernale lungo le SS.PP. varie in Comuni vari della Provincia di Vicenza.**

**Considerato che:**

- il Ministero delle Infrastrutture e dei Trasporti ha emesso varie direttive sulla circolazione stradale in periodo invernale e in caso di emergenza neve ;
- durante il periodo invernale, alcuni tratti stradali delle zone collinari, pedemontane e montane, sono soggetti a fenomeni di formazione di ghiaccio, nonché a fenomeni di precipitazioni aventi carattere nevoso e che tale condizione del piano viabile può compromettere la sicurezza del flusso veicolare;
- in caso di presenza di neve o ghiaccio sul piano viabile, i veicoli in transito possono provocare significativi rallentamenti e/o interruzioni della circolazione stradale, pregiudicando anche le operazioni di sgombero neve, spargimento di sale e ghiaino e comunque di pulizia e messa in sicurezza dei vari tratti stradali, oltre che eventuali operazioni di pronto soccorso;
- la società Vi.abilità S.p.A. ha redatto un elenco dei vari tratti delle SS.PP. che risultano interessati con frequenza da precipitazioni nevose e formazione di ghiaccio sul piano viabile e che tale documento è stato denominato "*Tratti stradali con obbligo di catene o pneumatici da neve*".

**Accertata la necessità di :**

- istituire, lungo le SS.PP. di cui all'allegato e nei tratti nello stesso indicati, l'obbligo a tutti i veicoli a motore, esclusi i ciclomotori a due ruote ed i motocicli, a circolare con pneumatici invernali, ovvero a circolare con a bordo mezzi antisdrucchiolevoli idonei alla marcia su neve e ghiaccio da montarsi almeno sulle ruote degli assi motore, al verificarsi di condizioni meteorologiche avverse, determinate da precipitazioni nevose e/o presenza di ghiaccio sulla sede stradale anche dovute a fenomeni di pioggia ghiacciata, al fine di garantire la sicurezza delle persone, delle cose ed ogni altra causa di disordine per la circolazione stradale.

Vista l'istruttoria predisposta dal Responsabile dell'Ufficio Concessioni e Autorizzazioni, nonché tutti gli allegati sottoscritti dallo stesso;

Considerata pertanto la necessità di vietare il transito ai veicoli a motore sprovvisti di pneumatici invernali ovvero che non abbiano a bordo mezzi antisdrucchiolevoli idonei alla marcia su neve e ghiaccio, oltre che ai ciclomotori a due ruote ed ai motocicli, esclusivamente in caso di presenza di neve o ghiaccio o di fenomeni nevosi in atto, al fine di garantire la sicurezza delle persone e delle cose ed ogni altra causa di disordine per la circolazione stradale, garantendo, quindi anche il regolare svolgimento del servizio di sgombero neve;

Visti gli artt. 5 - 3° comma e 6 - 4° comma lett. a), b), e) del Nuovo Codice della Strada e il relativo Regolamento di Esecuzione e di Attuazione e le loro successive modifiche e integrazioni,

**ORDINA**

**solo in caso di neve e/o in presenza di ghiaccio sulla sede stradale o in caso di fenomeni nevosi in atto**

**1) a tutti i veicoli a motore, esclusi i ciclomotori a due ruote ed i motocicli, di circolare obbligatoriamente con pneumatici invernali montati o con a bordo mezzi antisdrucchiolevoli idonei alla marcia su neve e ghiaccio da montarsi al bisogno almeno sulle ruote degli assi motore, dalle ore 0.00 alle ore 24.00, lungo tutti i tratti delle SS.PP. di cui all'allegato denominato "*Tratti stradali con obbligo di catene o pneumatici da neve*", nei Comuni vari della Provincia di Vicenza.**



PROVINCIA DI VICENZA  
AREA SERVIZI AL CITTADINO  
Mobilità

**VI.ABILITÀ' S.p. A.**

**Ufficio Concessioni e Autorizzazioni**

Via Zamenhof, 829 – Vicenza – P.I.V.A. 02928200241

Tel. 0444/385711 Fax 0444/385798

[vi-abilita.concessioni@legalmail.it](mailto:vi-abilita.concessioni@legalmail.it) -- [concessioni@vi-abilita.it](mailto:concessioni@vi-abilita.it)

**2) ai ciclomotori a due ruote ed ai motocicli, il divieto di circolazione**, lungo tutti i tratti delle SS.PP. di cui all'allegato denominato "Tratti stradali con obbligo di catene o pneumatici da neve", nei Comuni vari della Provincia di Vicenza, solamente in caso di presenza di ghiaccio e/o neve sul piano viabile e/o nel caso in cui tali fenomeni siano in atto.

**3) la presente ordinanza ha validità dal 15 Novembre fino al 30 Aprile di ogni anno solare e solamente in caso di presenza di neve e/o ghiaccio sul piano viabile o nel caso in cui tali fenomeni siano in atto.**

**4) La posa dei segnali stradali di conferma (fig. II 87 art. 122 del D.P.R. 495/92) e di idoneo segnale di preavviso di transitabilità con le necessarie informazioni (fig. II 330 art. 135 e informazioni fig. II 332 e 335 D.P.R. 495/92), in conformità agli artt. 39 del Nuovo Codice della Strada, è a cura e spese della Società Vi.abilità S.p.A. di Vicenza (VI), ai sensi degli artt. 30-43 del D.P.R. 16.12.1992 n.495.**

A norma dell'art. 3, 4° comma della L. 241/90 si avverte che, avverso la presente ordinanza, in applicazione della L. 1034/1971, chiunque vi abbia interesse potrà ricorrere al Tar Veneto, per incompetenza, eccesso di potere o per violazione di legge, entro 60 gg. dalla pubblicazione.

In relazione a quanto disposto dall'art.37, comma 3 del D.Lgs. n.285/1992 sempre nel termine di 60 gg. può essere proposto ricorso, da chi vi abbia interesse alla apposizione della segnaletica, in relazione alla natura dei segnali apposti, al Ministero delle Infrastrutture e dei Trasporti, con la procedura di cui all'art.74 del D.P.R. n.495/1992.

Vi.abilità S.p.A., i suoi Dirigenti e Funzionari, si intendono sollevati ed indenni da qualsiasi pretesa o molestia, anche giudiziaria, derivante da eventuali danni a terzi causati dai lavori in corso. Altresì l'Amministrazione Provinciale è sollevata da ogni responsabilità ai sensi della Convenzione n. 43791 del 21/08/2002.

La presente ordinanza viene resa pubblica secondo le modalità di divulgazione previste dalla legge e per mezzo dell'installazione dei prescritti segnali stradali; è fatto obbligo a tutti gli utenti stradali di rispettare la presente ordinanza ed agli agenti preposti alla disciplina del traffico di farla rispettare; nel caso di violazioni trovano applicazione le sanzioni previste dagli artt. 6 e 7 del D.Lgs. n. 285/92.

**L'allegato denominato "Tratti stradali con obbligo di catene o pneumatici da neve" costituisce parte integrante della presente ordinanza.**



**Provincia di Vicenza**

**IL DIRIGENTE**

Arch. Sandra Brentan

*firmato in digitale*

OBBLIGO CATENE 2014



PROVINCIA DI VICENZA  
AREA SERVIZI AL CITTADINO  
Mobilità


VI.ABILITA' S.p.A.  
Ufficio Concessioni e Autorizzazioni  
Via Zamenhof, 829 - Vicenza - P.I.V.A. 02928200241  
Tel. 0444/385711 Fax 0444/385798  
vi-abilita.concessioni@legalmail.it -- concessioni@vi-abilita.it

Prot. n. 013206 AM/am

Vicenza, 16 NOV. 2017

**OGGETTO : Disciplina della circolazione stradale nel periodo invernale lungo le varie SS.PP. della Provincia di Vicenza nel periodo invernale 2017 - 2018**

|                                                                                                                        |                            |
|------------------------------------------------------------------------------------------------------------------------|----------------------------|
| A tutti i Comuni della Provincia di Vicenza                                                                            | <u>PROPRIA SEDE</u>        |
| Al Comune di Borso del Grappa (TV)                                                                                     | <u>BORSO DEL GRAPPA</u>    |
| Al Comune di Crespano del Grappa (TV)                                                                                  | <u>CRESPANO DEL GRAPPA</u> |
| Al Comando Carabinieri di                                                                                              | <u>VICENZA</u>             |
| Alla Prefettura di                                                                                                     | <u>VICENZA</u>             |
| Al Comando Vigili del Fuoco di                                                                                         | <u>VICENZA</u>             |
| Alla Società S.V.T.                                                                                                    | <u>VICENZA</u>             |
| Alla Società A.N.A.S. S.p.A.                                                                                           | <u>VENEZIA-MESTRE</u>      |
| Alla Società VENETO STRADE S.p.A.                                                                                      | <u>VENEZIA-MESTRE</u>      |
| All'ULSS n. 8 Berica                                                                                                   | <u>VICENZA</u>             |
| All'ULSS n. 7 Pedemontana                                                                                              | <u>BASSANO DEL GRAPPA</u>  |
| All'Autostrada Brescia-Padova S.p.A.                                                                                   | <u>VERONA</u>              |
| Alla Regione Veneto - Dip.to Territorio                                                                                | <u>VENEZIA</u>             |
| Al Ministero dei Trasporti - Uff. Prov.le Motorizzazione Civile e Trasporti in concessione                             | <u>VICENZA</u>             |
| Al Ministero dell'Interno - Dipartimento di Pubblica Sicurezza -<br>Compartimento della Polizia Stradale per il VENETO | <u>PADOVA</u>              |
| Al Signor Presidente della Provincia di Vicenza                                                                        | <u>SEDE</u>                |
| Al Signor Presidente della Provincia di Treviso                                                                        | <u>SEDE</u>                |
| Al Signor Presidente della Provincia di Verona                                                                         | <u>SEDE</u>                |
| Alla Provincia di Vicenza - Ufficio Programmazione e Controllo                                                         | <u>SEDE</u>                |
| Alla Provincia di Vicenza - Ufficio Trasporti Eccezionali                                                              | <u>SEDE</u>                |
| All'Ufficio di Polizia Provinciale                                                                                     | <u>SEDE</u>                |
| Al Centro Manutenzione Nord                                                                                            | <u>SEDE</u>                |
| Al Centro Manutenzione Ovest                                                                                           | <u>SEDE</u>                |
| Al Centro Manutenzione Est                                                                                             | <u>SEDE</u>                |
| Al Centro Manutenzione Sud                                                                                             | <u>SEDE</u>                |



PROVINCIA DI VICENZA  
AREA SERVIZI AL CITTADINO  
Mobilità

VI.ABILITA' S.p.A.

Ufficio Concessioni e Autorizzazioni

Via Zamenhof, 829 – Vicenza – P.I.V.A. 02928200241

Tel. 0444/385711 Fax 0444/385798

[vi-abilita.concessioni@legalmail.it](mailto:vi-abilita.concessioni@legalmail.it) -- [concessioni@vi-abilita.it](mailto:concessioni@vi-abilita.it)

**OGGETTO: Disciplina della circolazione stradale nel periodo invernale lungo le varie SS.PP. della Provincia di Vicenza nel periodo invernale 2017 - 2018**

In relazione alla disciplina della circolazione stradale nel periodo invernale lungo le varie SS.PP. della Provincia di Vicenza nel periodo invernale 2017 – 2018;

Considerato che nel corso dell'anno 2017 non sono subentrate modifiche al patrimonio stradale della Provincia di Vicenza degne di essere inserite nell'elenco delle SS.PP. denominato “tratti stradali con obbligo di catene o pneumatici da neve” ;

Visto che la stagione invernale è ormai imminente.

Tutto ciò premesso:

### COMUNICA

che per il periodo invernale 2017 – 2018, l'ordinanza che disciplina la circolazione stradale lungo le varie SS.PP. della Provincia di Vicenza, è la medesima emessa per l'anno 2014 (Prot. n. 12541 del 13/11/2014 n 405/2014 R.O.), di cui si allega copia ed è visibile e scaricabile dal sito [www.vi-abilita.it](http://www.vi-abilita.it) nella sezione Ufficio Autorizzazioni e Concessioni alla voce “ordinanze stagionali”.

Vi.abilità S.p.A.  
Il Direttore Generale  
Ing Fabio Zeni

**TRATTI STRADALI CON OBBLIGO DI CATENE O PNEUMATICI DA NEVE**

| n° | STRADE PROVINCIALI            | INDIVIDUAZIONE TRATTE                                                                                                                        | PROGRESSIVA                                       | COMUNI                                                                  | KM     |
|----|-------------------------------|----------------------------------------------------------------------------------------------------------------------------------------------|---------------------------------------------------|-------------------------------------------------------------------------|--------|
| 1  | 12 Bocca d'Ascesa             | da loc. Cà Vecchie a Brendola, fino a loc Acque a Grancona                                                                                   | dal km 5+950 la km 9+000                          | Brendola - Grancona                                                     | 3,050  |
| 2  | 19 Dorsale dei Berici         | da V.le X Giugno a Vicenza, fino a Barbarano Vicentino                                                                                       | dal km 0+000 al km 19+080                         | Vicenza - Arcugnano - Zovencedo - Barbarano Vicentino                   | 19,080 |
| 3  | 32 Casteneda                  | tratta intera                                                                                                                                |                                                   | Arzignano                                                               | 3,306  |
| 4  | 31 Valdichiampo               | da loc. Ferrazza fino al limite territoriale                                                                                                 | dal km 21+500 al km 30+490                        | Crespadoro                                                              | 8,990  |
| 5  | 31 dir Crespadoro             | tratta intera                                                                                                                                |                                                   | Crespadoro                                                              | 0,356  |
| 6  | 35 Peschiera dei Muzzi        | da località Valle di Castelgomberto, fino all'intersezione tra la S.P. e via XXV Aprile                                                      | dal km 9+000 al km 11+400                         | Castelgomberto                                                          | 2,400  |
| 7  | 36 Gambugliano                | da intersezione con via Costigliola, fino ad intersezione con la S.P. 103 e da intersezione con via Strada Nuova fino al limite territoriale | dal km 3+500 al km 6+650 dal km 9+200 al km 9+900 | Monteviale - Gambugliano                                                | 3,850  |
| 8  | 37 San Giovanni               | tratta intera                                                                                                                                |                                                   | Chiampo                                                                 | 4,853  |
| 9  | 38 Selva                      | tratta intera                                                                                                                                |                                                   | Cornedo Vicentino - Brogliano - Trissino - Nogarele Vicentino - Chiampo | 15,525 |
| 10 | 39 Brogliano                  | tratta intera                                                                                                                                |                                                   | Brogliano - Trissino                                                    | 4,044  |
| 11 | 44 Campanella                 | tratta intera                                                                                                                                |                                                   | Valdagno - Altissimo - S.Pietro Mussolino                               | 13,427 |
| 12 | 45 Passo Zovo                 | tratta intera                                                                                                                                |                                                   | Valdagno - Schio                                                        | 9,292  |
| 13 | 46 del Pasubio                | da fine c.a. di Schio fino a limite territoriale                                                                                             | dal km 45+000 al km 27+350                        | Schio - Torrebelvicino - Valli del Pasubio                              | 17,650 |
| 14 | 46 Var del Pasubio - VARIANTE | tratta intera                                                                                                                                |                                                   | Schio - Torrebelvicino                                                  | 2,860  |
| 15 | 47 Monte di Malo              | tratta intera                                                                                                                                |                                                   | Monte di Malo - S.Vito di Leguzzano                                     | 8,277  |
| 16 | 64 Fiorentini                 | tratta intera                                                                                                                                |                                                   | Arsiero - Tonezza del Cimone - Lastebase - Valdastico                   | 23,728 |
| 17 | 65 Tretto                     | da sede ex Fabbriche Saccardo fino a Bosco di Tretto                                                                                         | dal km 1+500 al km. 9+675                         | Santorso - Schio                                                        | 8,402  |
| 18 | 68 Valdella                   | da intersezione con S.P. 116, fino a 450 m prima dell'intersezione semaforizzata di Calvene                                                  | dal km 0+000 al km 4+000                          | Caltrano - Calvene                                                      | 4,000  |

**TRATTI STRADALI CON OBBLIGO DI CATENE O PNEUMATICI DA NEVE**

| n° | STRADE PROVINCIALI                | INDIVIDUAZIONE TRATTE                                                                                    | PROGRESSIVA                | COMUNI                                                         | KM     |
|----|-----------------------------------|----------------------------------------------------------------------------------------------------------|----------------------------|----------------------------------------------------------------|--------|
| 19 | Lusianese                         | tratta intera                                                                                            |                            | Breganze - Salcedo - Lusiana                                   | 23,462 |
| 20 | Monteferro                        | da intersezione con via Mezzarina a Molvena, fino a intersezione con via delle Laste a Pianezze          | dal km 2+100 al km 5+300   | Molvena - Pianezze                                             | 3,200  |
| 21 | Rameston                          | dall'intersezione con la S.P. 72 fino a fine c.a. Vallonara in prossimità intersezione con Via Val Bella | dal km 0+000 al km 11+700  | Conco - Lusiana - Marostica                                    | 11,700 |
| 22 | Fratellanza                       | da loc. S. Michele, fino ad Asiago                                                                       | dal km 2+400 al km. 33+739 | Bassano del Grappa - Marostica - Conco - Lusiana - Asiago      | 31,339 |
| 23 | Campeana Valvecchia               | da intersezione tra la S.P. con via Rialto, fino all'intersezione con la S.P. 76                         | dal km 11+000 al km 25+715 | Valstagna - Foza                                               | 14,715 |
| 24 | Valgadana                         | tratta intera                                                                                            |                            | Cismon del Grappa - Valstagna - Enego - Foza - Gallio - Asiago | 39,992 |
| 25 | Piovan                            | tratta intera                                                                                            |                            | Valdastico - Rotzo - Roana                                     | 21,101 |
| 26 | Montanina                         | tratta intera                                                                                            |                            | Piovene Rocchette - Velo D'Astico - Arsiero                    | 8,181  |
| 27 | Valposina                         | tratta intera                                                                                            |                            | Arsiero - Posina                                               | 20,775 |
| 28 | Valposina diramazione per Trento  | tratta intera                                                                                            |                            | Arsiero                                                        | 0,296  |
| 29 | Laghi                             | tratta intera                                                                                            |                            | Arsiero - Laghi                                                | 3,310  |
| 30 | Bolca                             | tratta intera                                                                                            |                            | Crespadoro                                                     | 2,778  |
| 31 | San Pietro                        | tratta intera                                                                                            |                            | Valdastico - Lastebasse                                        | 5,369  |
| 32 | S. Pietro diramazione per Casotto | tratta intera                                                                                            |                            | Valdastico                                                     | 1,681  |
| 33 | Pedemonte                         | tratta intera                                                                                            |                            | Pedemonte                                                      | 3,441  |
| 34 | Tormeno                           | da loc. Torri di Arcugnano, fino all'intersezione con la S.P. 19                                         | dal km 1+200 al km 3+770   | Arcugnano                                                      | 2,570  |
| 35 | Farneda                           | tratta intera                                                                                            |                            | Fara Vicentino - Salcedo                                       | 5,304  |
| 36 | Francolini                        | tratta intera                                                                                            |                            | Tonezza del Cimone - Arsiero - Laghi                           | 7,805  |

**TRATTI STRADALI CON OBBLIGO DI CATENE O PNEUMATICI DA NEVE**

| n° | STRADE PROVINCIALI   | INDIVIDUAZIONE TRATTE                                                                                   | PROGRESSIVA                | COMUNI                                                                         | KM     |
|----|----------------------|---------------------------------------------------------------------------------------------------------|----------------------------|--------------------------------------------------------------------------------|--------|
| 37 | 94 Vitarolo          | tratta intera                                                                                           |                            | Lusiana - Conco                                                                | 6,441  |
| 38 | 95 S.Caterina        | tratta intera                                                                                           |                            | Conco - Lusiana                                                                | 4,695  |
| 39 | 99 Campogrosso       | tratta intera                                                                                           |                            | Recoaro Terme                                                                  | 14,796 |
| 40 | 100 Recoaro Mille    | tratta intera                                                                                           |                            | Valdagno - Recoaro Terme                                                       | 9,353  |
| 41 | 104 Calvarina        | tratta intera                                                                                           |                            | Arzignano                                                                      | 3,153  |
| 42 | 106 Pilla            | da loc. S.Agostino fino all'intersezione con la S.P. 19                                                 | dal km 0+900 al km 2+580   | Arcugnano                                                                      | 1,680  |
| 43 | 107 Olivi            | da fine c.a. di Nanto, fino all'intersezione con la S.P. 19                                             | dal km 1+650 al km 9+500   | Nanto - Mossano - Barbarano Vicentino                                          | 7,850  |
| 44 | 109 Grancona         | tratta intera                                                                                           | dal km 0+000 al km 5+400   | Grancona - Sarego                                                              | 5,400  |
| 45 | 115 Zovencedo        | da loc. Acque in Comune di Grancona fino all'intersezione con la S.P. 19                                | dal km 0+200 al km 5+340   | Grancona - Zovencedo                                                           | 5,140  |
| 46 | 116 Caltrano         | da rotonda su svincolo S.P. 349 a Chiuppano, fino all'intersezione con la S.P. 349 a Cogollo del Cengio | dal km 6+400 al km 10+230  | Chiuppano - Caltrano - Cogollo del Cengio                                      | 3,830  |
| 47 | 124 Priabona         | da via Lucca a Cornedo Vic.no, fino a loc. Calcara a Monte di Malo                                      | dal km 1+800 al km 8+900   | Cornedo Vicentino - Castelgomberto - Monte di Malo                             | 7,100  |
| 48 | 128 Gallio           | tratta intera                                                                                           |                            | Asiago - Gallio                                                                | 5,324  |
| 49 | 129 Perarolo         | da loc. Cerro di Brendola fino all'intersezione con la S.P. 19 a Perarolo di Arcugnano                  | dal km 0+900 al km 5+275   | Brendola - Arcugnano                                                           | 4,375  |
| 50 | 148 Cadorna          | fine c.a. Romano d'Ezzelino, fino al bivio Cima Grappa                                                  | dal km. 3+600              | Romano d'Ezzelino - Solagna - Pove del Grappa - Borso del Grappa (TV)          | 23,000 |
| 51 | 149 del Monte Grappa | dal bivio Cima Grappa all'Ossario del Grappa                                                            |                            | Borso del Grappa (TV) - Crespano del Grappa (TV)                               | 2,500  |
| 52 | 246 di Recoaro       | da fine c.a. di Valdagno fino incrocio con SP 46                                                        | dal km 25+000 al km 31+761 | Valdagno - Recoaro Terme - Valli del Pasubio                                   | 6,761  |
| 53 | 349 del Costo        | da svincolo A31 fino a limite territoriale                                                              | dal km 89+200 al km 45+500 | Piovene Rocchette - Caltrano - Chiuppano - Cogollo del Cengio - Roana - Asiago | 43,700 |
| 54 | 350 Val D'astico     | da limite territoriale fino a Cogollo del Cengio                                                        | dal km 27+505 al km 50+200 | Cogollo del Cengio - Arsiero - Valdaistico - Lastebasse                        | 22,695 |

totale chilometri **537,902**

