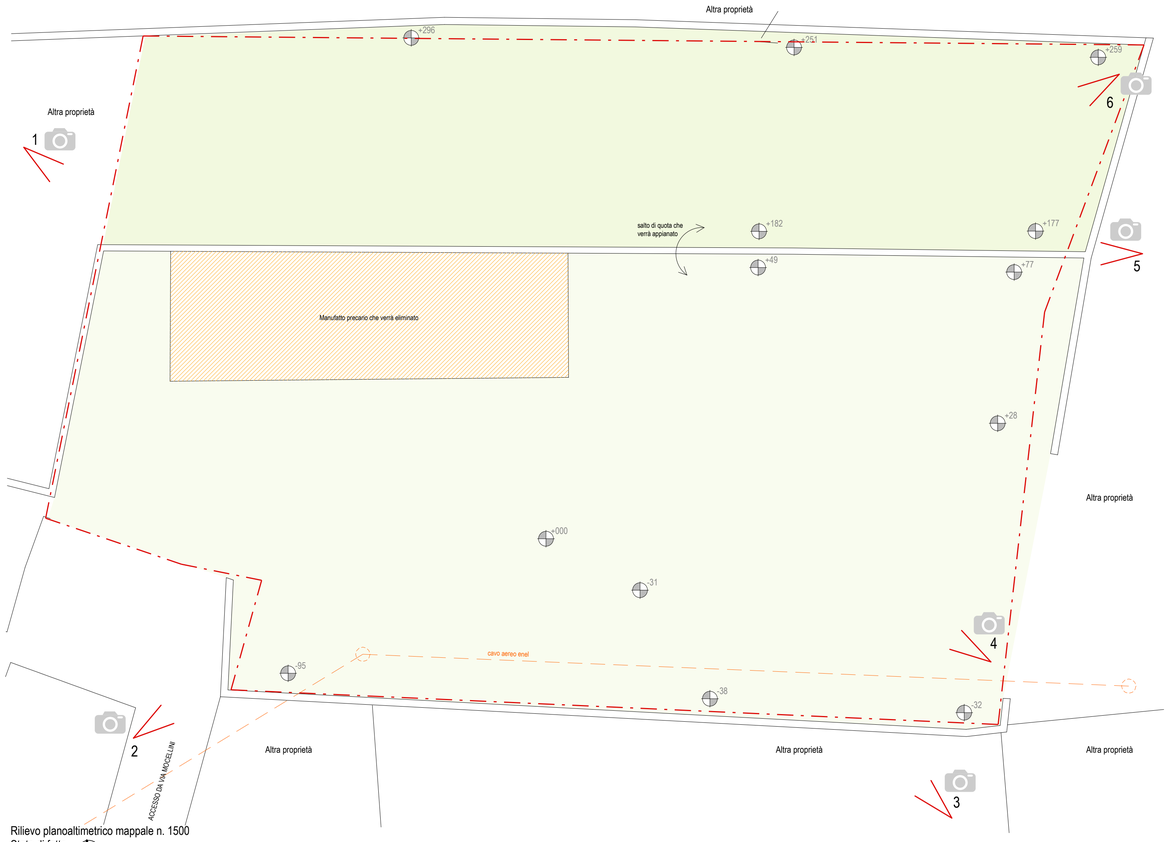

Rilievo planoaltimetrico mappale n. 1500

Stato di fatto
scala 1:100

Foto 1

Foto 2


Foto 3

Foto 4

Foto 5

Foto 6



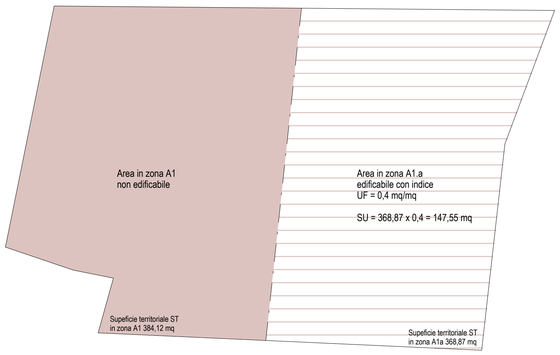



COMUNE DI VALBRENTA (VI)

Piano Urbanistico Attuativo con valore di Piano di Recupero (rif. art. 28 L. 457/1978) **PUA - Gheno**

Tav. 02 - Planimetria generale dello stato di fatto dell'area interessata da edificazione

Settembre 2021

Planimetria generale dello stato di fatto area ineterssata da edificazione
Schemi che indicano la variazione dei parametri del PUA
Immagini fotografiche dell'area

Committente: **Nicholas Gheno**
Via Rivagge, n. 35/B
Pove del Grappa (VI)

Progettista: **Roberto Costa Architetto**
Piazza IV Novembre 14/d
Valbrenta (VI)
cell. 333.6066787
mail robertocosta@robertocosta.it