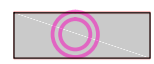








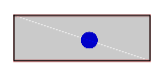
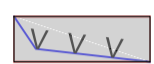









GEOLOGIA

-  siti ed ambiti di interesse geomorfologico e zona di rispetto
- 1 - geotipi
- 2 - grotte

PAESAGGIO

-  terrazzamenti di elevato valore paesaggistico per il mantenimento della qualità percettive del Canale
-  terrazzamenti rilevanti per la problematica idrogeologica con funzione di mitigazione del rischio per l'abitato a valle
-  terrazzamenti situati in aree intermedie tra l'abitato e il versante
-  terrazzamenti situati entro i centri abitati che presentano elementi di sovrapposizione all'edificato esistente
-  terrazzamenti abbandonati e coperti da vegetazione di versante
-  terrazzamenti (masiere e manufatti)
-  coni di detrito
-  linea di skyline e fascia di rispetto
-  punto di belvedere e fascia di rispetto
-  strade panoramiche e fascia di rispetto
-  rete dei sentieri e dei percorsi pedonali ed elementi lineari


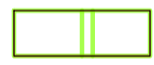
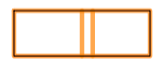
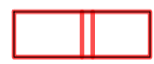
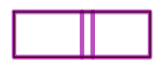
NATURA E AMBIENTE

- ecosistemi
-  1 - ostrieto
 -  2 - faggeta
 -  3 - prati e pascoli
 -  aree di interesse naturalistico di mezzacosta
 -  ambiti agrari di interesse ambientale
 -  zone boscate golenali

STORIA E MONUMENTI

-  campi della grande guerra

Piano di Area Massiccio del Grappa (PAMAG)

-  Unità di paesaggio n. 1
-  Unità di paesaggio n. 2
-  Unità di paesaggio n. 3
-  Unità di paesaggio n. 4
-  Unità di paesaggio n. 5

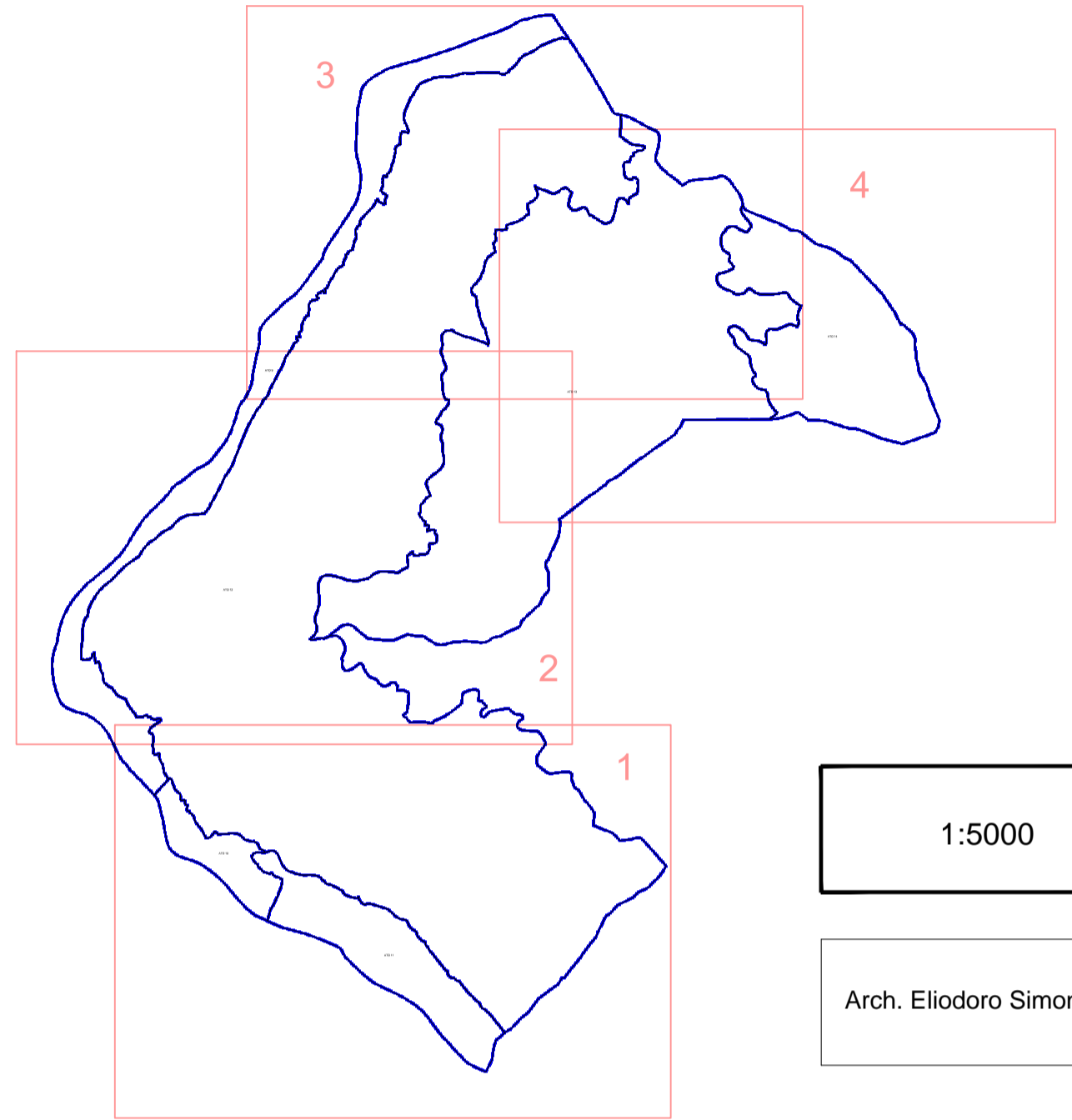
SAN NAZARIO (VI) - 2012

PIANO DEGLI INTERVENTI
ai sensi dell'art. 17 L.R. 11/2004

Tav. 3

4

Ambiente



1:5000

Arch. Eliodoro Simonetto