

COMUNE DI CHIES D'ALPAGO

PROVINCIA DI BELLUNO

**“INTERVENTI STRUTTURALI E NON STRUTTURALI
PER LA PREVENZIONE DEL RISCHIO
IDROGEOLOGICO DELL'ABITATO DI LAMOSANO”**

**2° STRALCIO OPERE DI MESSA IN SICUREZZA
PONTE DI LAMOSANO IN COMUNE
DI CHIES D'ALPAGO**

*** STUDIO DI FATTIBILITA' TECNICO ECONOMICA ***

ALLEGATO N.

DA04

SCALA

1:500

**CARTOGRAFIA
VARIANTE URBANISTICA**

PROGETTISTA

ing. Lorenzo Roldo



COLLABORATORI

REV	NOME FILE	DATA	DESCRIZIONE	REDATTO	CONTROLLATO	APPROVATO
2						
1						
0	38_ADP-PFTE-DIS-COPERTINE	MAR/2025	SFTE	LR	LR	AZ

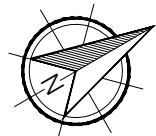
NOTE



SOVRAPPOSIZIONE STATO DI FATTO - ESTRATTO P.R.G.
Comune di Chies d'Alpago, Foglio 12/A
Scala 1:500

LEGENDA

TRATTO STRADA PROVINCIALE INTERESSATO DALL'INTERVENTO

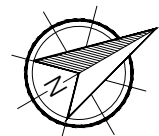




SOVRAPPOSIZIONE STATO DI FATTO - ESTRATTO P.R.G.
Comune di Chies d'Alpago, Foglio 12
Scala 1:500

LEGENDA

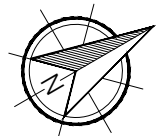
 TRATTO STRADA PROVINCIALE INTERESSATO DALL'INTERVENTO







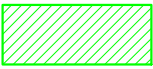
SOVRAPPOSIZIONE PROGETTO - ESTRATTO P.R.G.
Comune di Chies d'Alpago, Foglio 12/A
Scala 1:500

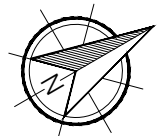
LEGENDA	
<div></div>	OPERE IN PROGETTO E AREE INTERESSATE DAI LAVORI
<div></div>	DEMOLIZIONE PONTE ESISTENTE
<div></div>	PONTE REALIZZATO NEL PRIMO STRALCIO





SOVRAPPOSIZIONE PROGETTO - ESTRATTO P.R.G.
Comune di Chies d'Alpago, Foglio 12
Scala 1:500

LEGENDA	
	OPERE IN PROGETTO E AREE INTERESSATE DAI LAVORI
	DEMOLIZIONE PONTE ESISTENTE
	PONTE REALIZZATO NEL PRIMO STRALCIO





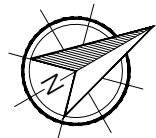
PLANIMETRIA AREE SOTTOPOSTE A VARIANTE URBANISTICA
Comune di Chies d'Alpago, Foglio 12/A
Scala 1:500

LEGENDA

	NUOVA VIABILITA' IN PROGETTO
	ZONA DI RISPETTO STRADALE
	PONTE REALIZZATO NEL PRIMO STRALCIO

AREE SOTTOPOSTE A VARIANTE URBANISTICA

ID AREA	DA	A	SUPERFICIE (mq)
VAR-1	Viabilità	Aree per attrezzature di interesse comune	262
VAR-2	B	Viabilità	372
VAR-3	Verde Privato	Viabilità	...
VAR-P1	Viabilità	Aree per attrezzature di interesse comune	224
VAR-P2	Viabilità	Alveo	112





PLANIMETRIA AREE SOTTOPOSTE A VARIANTE URBANISTICA
Comune di Chies d'Alpago, Foglio 12
Scala 1:500

LEGENDA

	NUOVA VIABILITA' IN PROGETTO
	ZONA DI RISPETTO STRADALE
	PONTE REALIZZATO NEL PRIMO STRALCIO

AREE SOTTOPOSTE A VARIANTE URBANISTICA

ID AREA	DA	A	SUPERFICIE (mq)
VAR-4	E2	Viabilità	271
VAR-5	E2	P	212
VAR-6	E2	Viabilità	18
VAR-7	B	Viabilità	208
VAR-8	B	Aree per attrezzature di interesse comune	187
VAR-9	E2	Viabilità	14
VAR-10	P	Viabilità	59
VAR-11	Verde Privato	Viabilità	178
VAR-12	Verde Privato	Aree per attrezzature di interesse comune	61
VAR-13	Viabilità	Aree per attrezzature di interesse comune	395
VAR-P3	Viabilità	Aree per attrezzature di interesse comune	402
VAR-P4	Viabilità	Aree per attrezzature di interesse comune	80