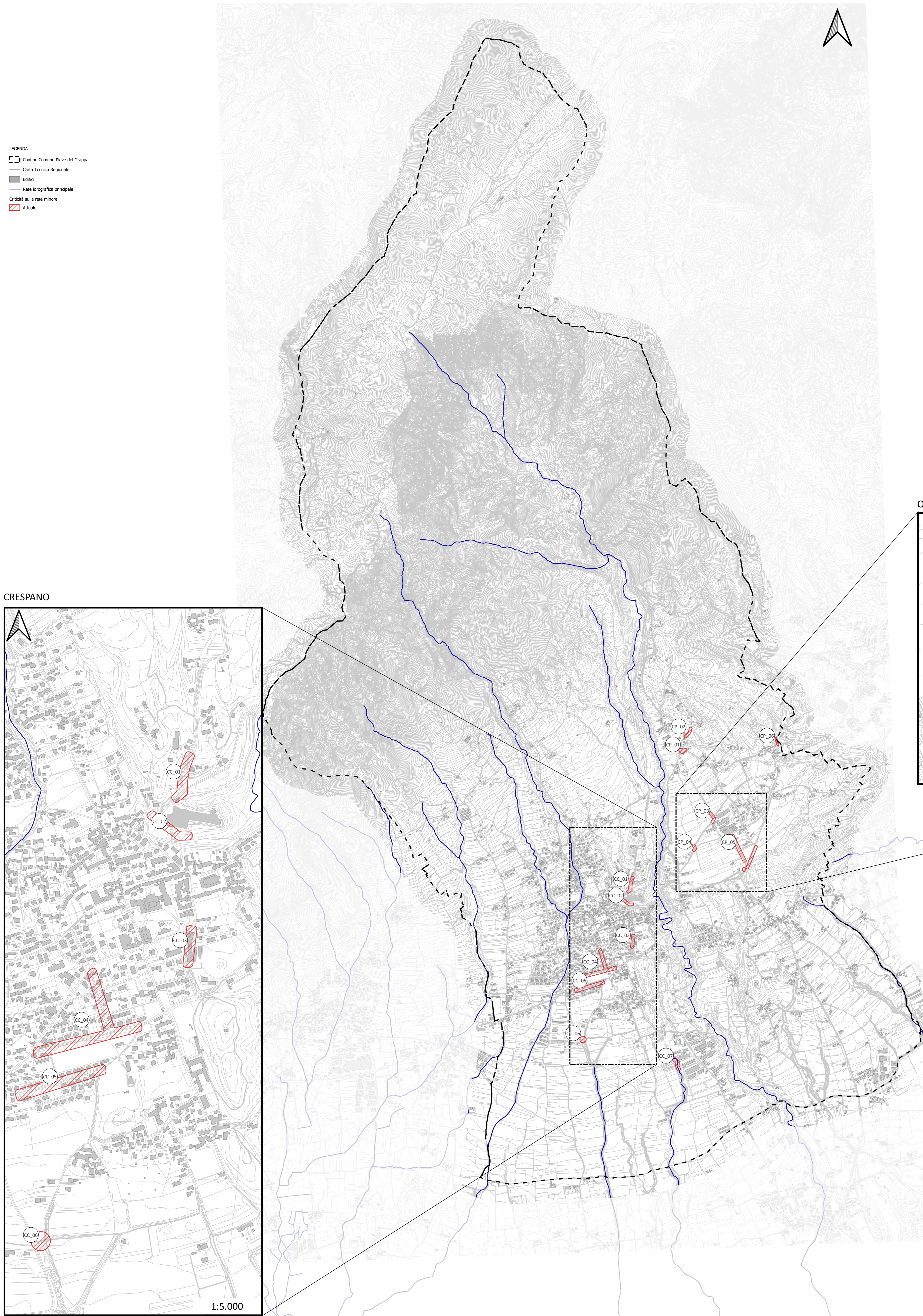
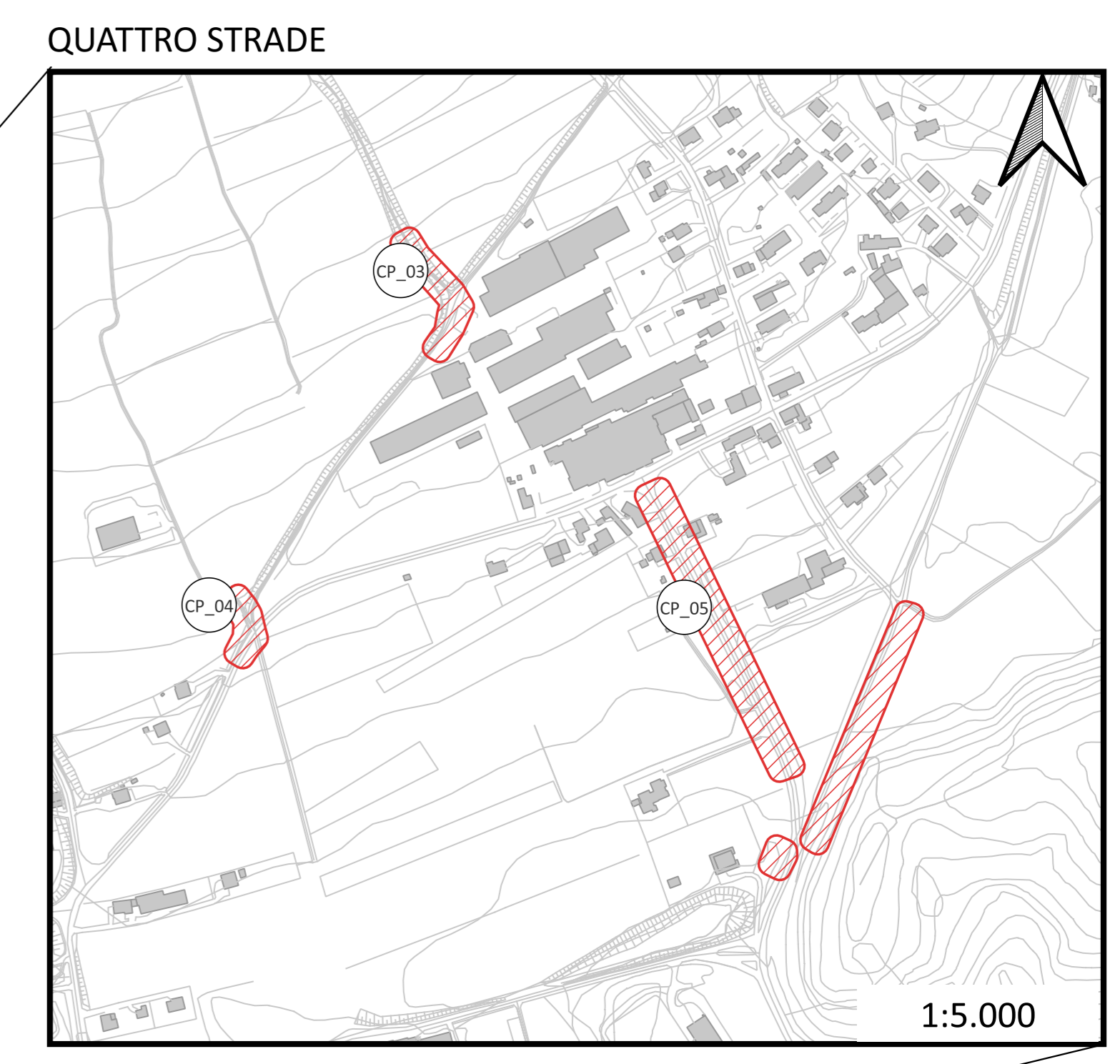
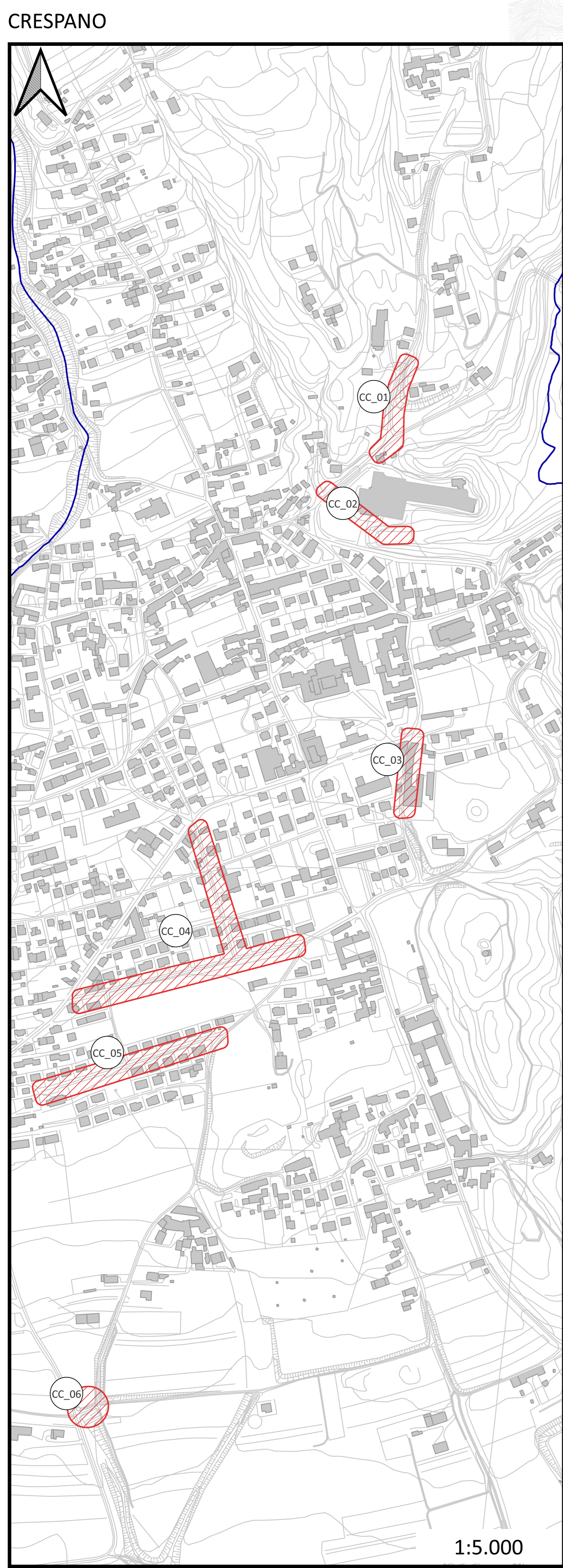


- LEGENDA
- ▬ Confine Comune Pieve del Grappa
 - Carta Tecnica Regionale
 - Edifici
 - Rete idrografica principale
 - Criticità sulla rete minore
 - ▨ Attuale

#	Localizzazione	Descrizione
CC_01	Via Valderoa	Trasporto solido
CC_02	Via San Pancrazio	Trasporto solido
CC_03	via S. Zardo	Insufficienza rete fognaria
CC_04	via N. Zardo - via G. Garibaldi	Insufficienza rete fognaria
CC_05	via Giuseppe Rossi	Allagamenti diffusi
CC_06	via 24 Maggio (Rotonda)	Allagamenti diffusi
CC_07	Val di Crespano (z.i. Rosset)	Erosione spondale
CP_01	via Sant'Andrea	Deposito materiale in sede stradale
CP_02	via Boschi	Trasporto solido
CP_03	via Sant'Antonio	Trasporto solido
CP_04	via Sant'Antonio	Trasporto solido
CP_05	via Quattro Novembre	Deposito solido
CP_06	Scarico loc. Cioppe	Erosione letto dello scarico



Codice elaborato: **B.09**

COMUNE DI PIEVE DEL GRAPPA
PIANO DELLE ACQUE COMUNALE
LE CRITICITÀ IDRAULICHE SULLA RETE MINORE

Elaborato: **TECNOHABITAT** ingegneria

Scale: 1:15.000

Commissio: 7396

DATA	REV.	DESCRIZIONE	CAPO COMMISSIONE	OPERATORE	RIESAME	VERIFICA	VALIDAZIONE
15.09.2023	a	prima emissione	Ing. Eros Cavallin	IS	EC	EC	EC

Corso Maggiore 2/15 - 31044 Montebelluna (TV)
tel. 0423/802888
email: studio@tecnohabitatengineering.it
www.tecnohabitatengineering.it