











TAV.1 Localizzazioni aree preferenziali e controindicate  
Base Carta Tecnica  
Regionale

-  Limite Comune (Reg. FVG 2018)
-  Impianti SRB esistenti
-  Impianti SRB da realizzare
-  AREE DI PRIMO LIVELLO
-  AREE DI SECONDO LIVELLO PUBBLICHE
-  AREE DI SECONDO LIVELLO
-  AREE DI TERZO LIVELLO (NEUTRE)
-  AREE CONTROINDICATE DI TIPO 1
-  AREE CONTROINDICATE DI TIPO 2
-  AREE CONTROINDICATE DI TIPO 3

PROGETTISTI  
Planif. Terr. G. VELCICH  
Prof. Ing. M. MIDRIO  
Arch. F. SACCON

