

CICLOVIA VenTi

Venti chilometri di percorso ciclopedonale tra i comuni di Vigarano Mainarda e Terre del Reno

Inquadramento urbanistico
PF-RE-03



COMMITTENTI

Roberto Lodi (sindaco di Terre del Reno - coordinatore tra i comuni)
Davide Bergamini (sindaco di Vigarano Mainarda)

UFFICIO TECNICO

Terre del Reno
Ing. Agnese Malagoli
Geom. Stefano Sitta
Vigarano Mainarda
Ing. Alessandra Campagnoli
Ing. Gessica Grossi





GRUPPO DI LAVORO

arch. Sergio Fortini (responsabile di progetto)
arch. Anna Luciani
arch. Saverio Osti
arch. Elisa Uccellatori
arch. Francesco Vazzano







PRG Vigarano Mainarda e Terre del Reno



Rispetti e vincoli

-  Edifici di valore storico architettonico
-  Patrimonio edilizio rurale
-  Centro Abitato
-  Complessi di valore storico-architettonico









-  Alberi monumentali

-  Fascia di rispetto stradale
-  Fascia di rispetto ferroviario
-  Fascia di rispetto elettrodotti AT
-  Fascia di rispetto cimiteriale
-  Delimitazione Parco del Panaro






Immobili vincolati soprintendenza





-  Privato
-  Pubblico

Zone di salvaguardia delle acque superficiali e sotterranee







-  Punto di Captazione e Zona di Tutela Assoluta
-  Zona di Rispetto - Salvaguardia Acque Superficiali
-  Vincolo paesaggistico soprintendenza
-  Fascia di rispetto fluviale
-  Fascia di rispetto metanodotti
-  Fascia di rispetto linea interrata
-  Maceri (zone di tutela dei caratteri ambientali)
-  Complessi edilizi agrari































Dossi e dune (tutela del paesaggio)

-  Rilevanza Idrogeologica
-  Rilevanza Storico Documentale e Paesaggistica
-  Fascia di rispetto limite aeronautico
-  Area di importanza storica-architettonica-ambientale
-  Zone di tutela dei corsi d'acqua

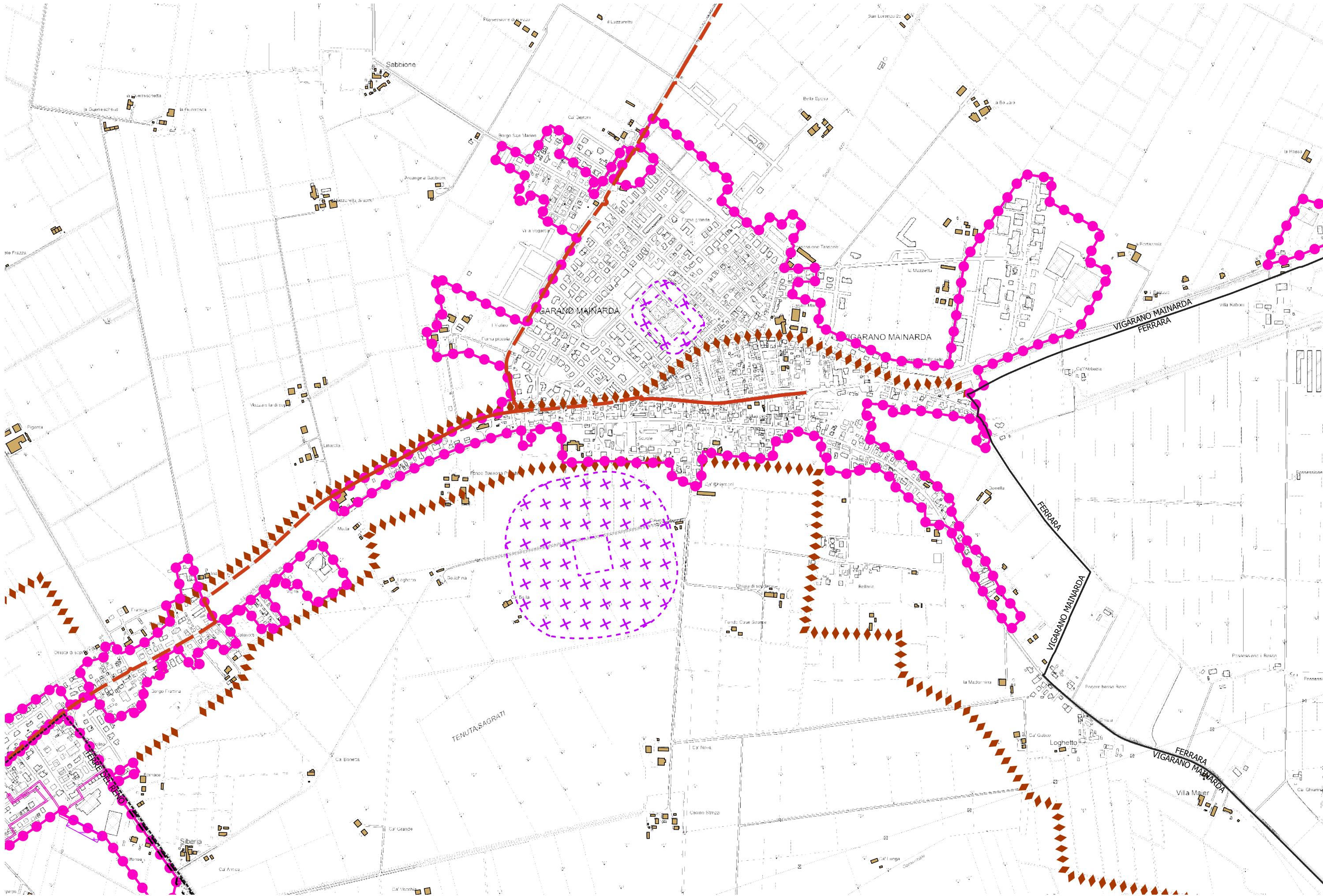
-  Zona di interesse paesaggistico-ambientale
-  Piani Intervento Unitario
-  Piani di Recupero
-  Viabilità su rotaia di progetto

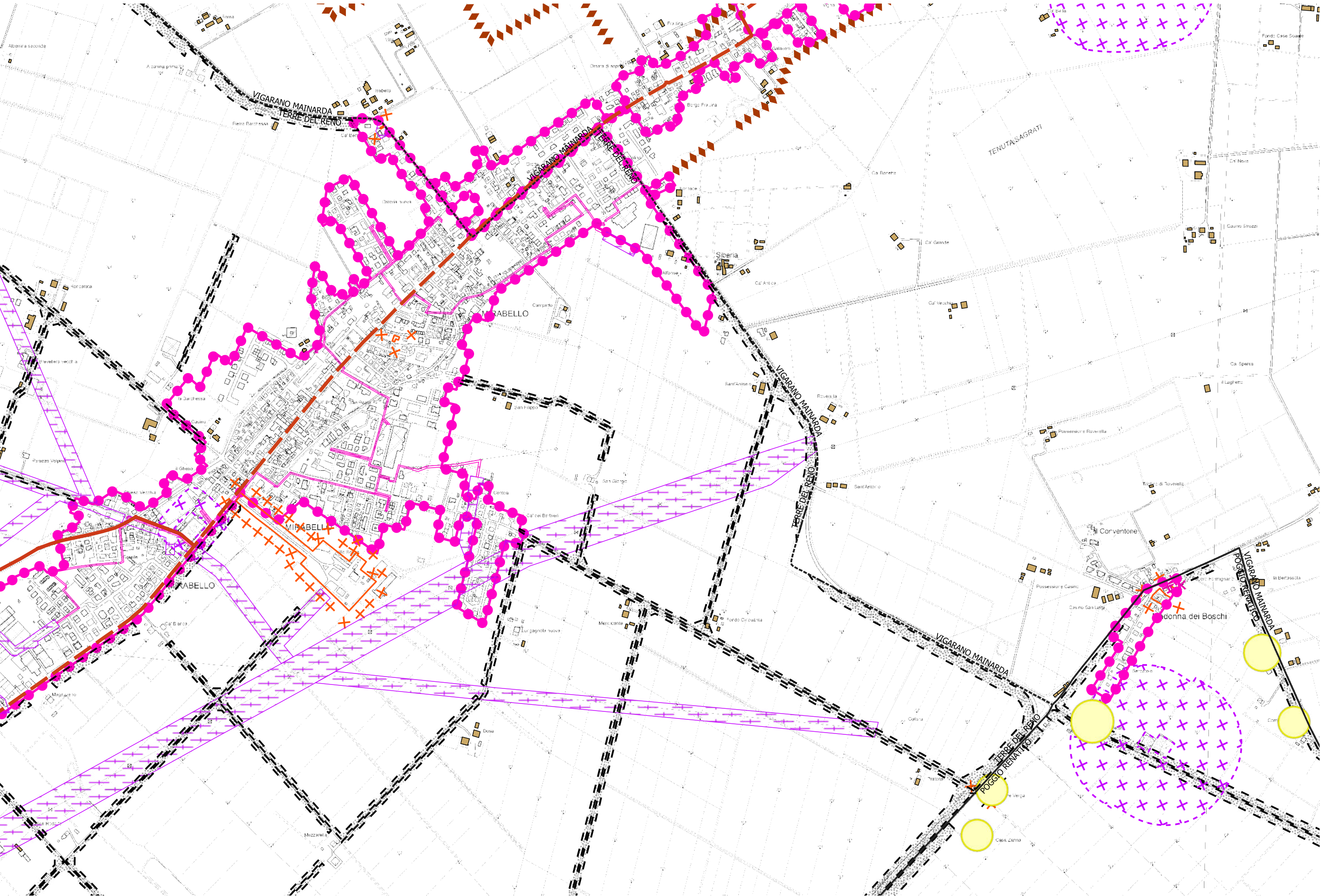
Comparti per strutture varie

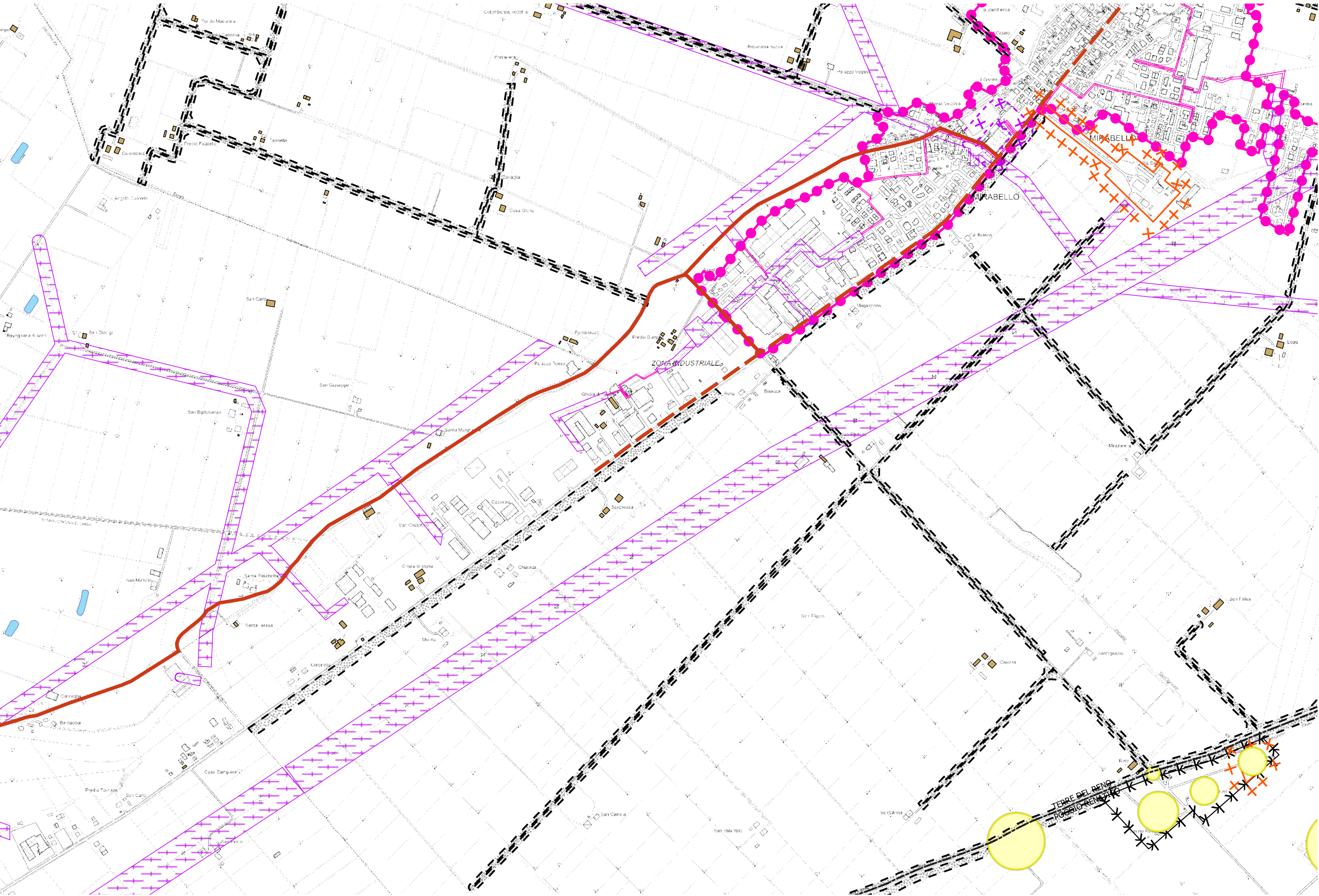
-  Allevamenti Zootecnici
-  Comparti Vendita
-  Viabilità pedonale/ciclabile
-  Viabilità di Importante Storico-Panoramica
-  Viabilità Carrabile di Progetto
-  Oggetti di Valore Storico-Ambientale

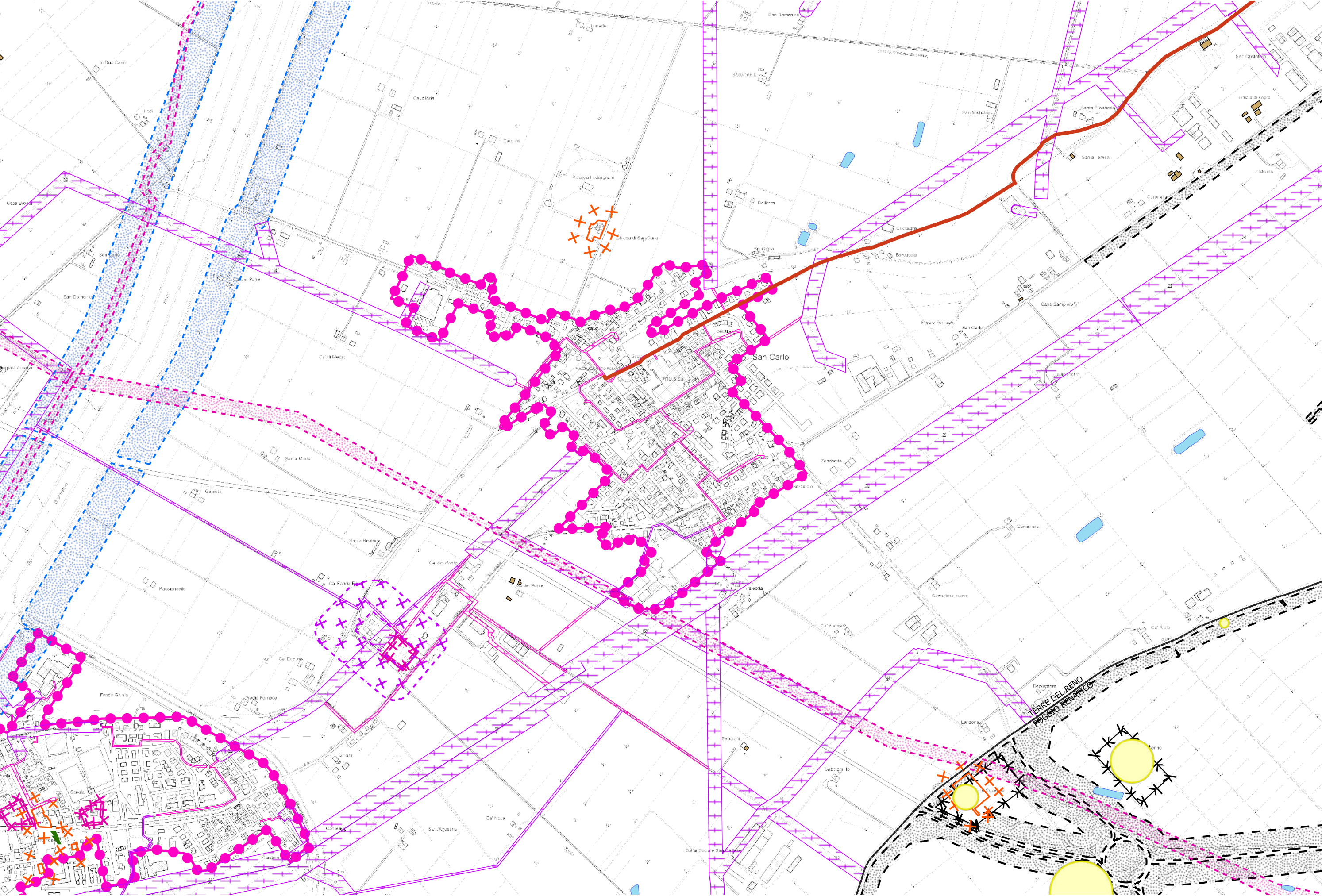
-  A - Zona Residenziale di Importanza Storico-Architettonica
-  Area di Distribuzione Servizi alla Viabilità'
-  B1 - Zona Residenziale
-  B2 - Zona Residenziale
-  B3 - Zona Residenziale
-  C1 - Zona Residenziale
-  C2 - Zona Residenziale
-  C3 - Zona Residenziale
-  Corti Coloniche con Particolare Valore Storico-Ambientale
-  D1 - Zona Produttiva
-  D2 - Zona Produttiva
-  D3 - Zona Produttiva
-  D4 - Zona Produttiva
-  D5 - Zona Produttiva
-  E1 - Zona Agricola
-  E2 - Zona Agricola
-  E3 - Zona Agricola
-  E4 - Zona Agricola
-  E5 - Zona Agricola
-  Edifici per l'Istruzione
-  F1 - Zona per Servizi di Interesse Comune
-  F1 - Zona per Servizi di Interesse Comune - Parcheggio Progetto
-  F2 - Zona per Servizi di Interesse Comune
-  G1 - Zona per Attività Collettive
-  G1 - Zona per Attività Collettive - Progetto
-  G2 - Zona per Attività Collettive
-  G2 - Zona per Attività Collettive - Parcheggio
-  G2 - Zona per Attività Collettive - Progetto
-  G2 - Zona per Attività Collettive - Verde Pubblico
-  G2 - Zona per Attività Collettive - Verde Pubblico - Progetto

-  Invasi ed Alvei di Fiumi e Corsi d'Acqua
-  Parcheggio Esistente
-  Parcheggio Progetto
-  Piani di Recupero
-  Verde Privato
-  Verde Pubblico
-  Verde Pubblico - Progetto
-  Viabilità Carrabile Esistente
-  Viabilità Carrabile di Progetto
-  Zona Agricola Speciale
-  Zona Ferroviaria









Tematismi storico paesaggistici

Art. 142, c.1, g) Territori coperti da foreste e da boschi



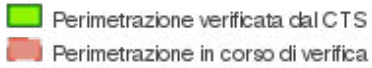
Art. 142, c.1, f) Parchi e riserve



Art. 142, c.1, c) Fiumi, torrenti, corsi d'acqua



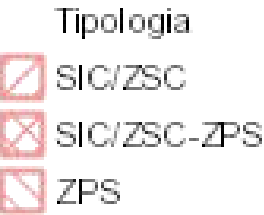
Articolo 136 (aree)



Alberi monumentali

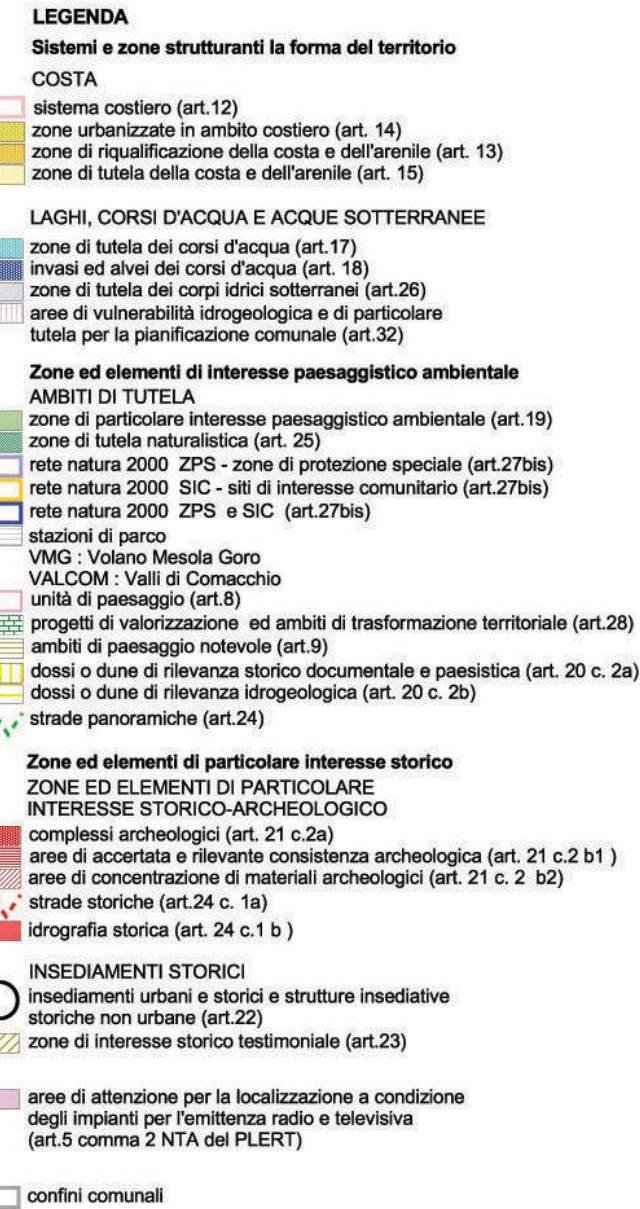


SIC_ZPS_regionali

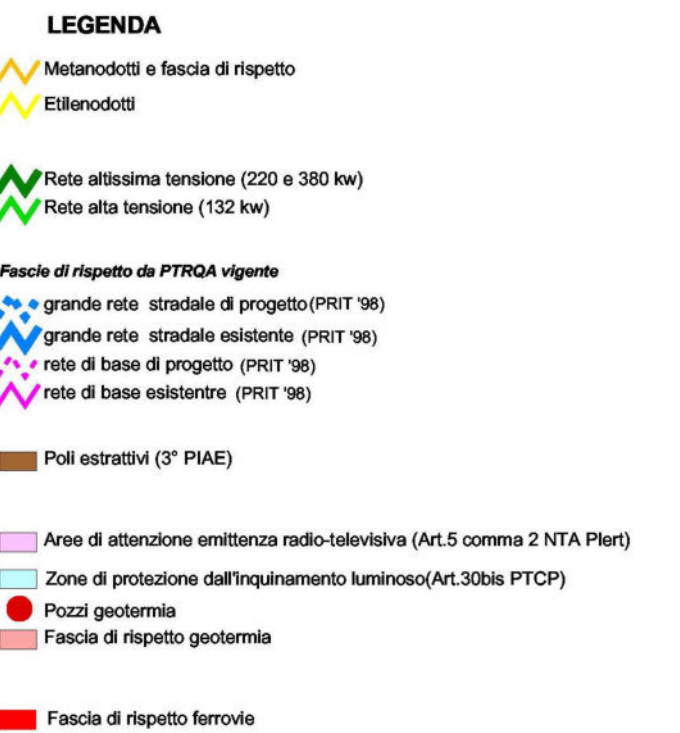


PTCP


IL SISTEMA AMBIENTALE

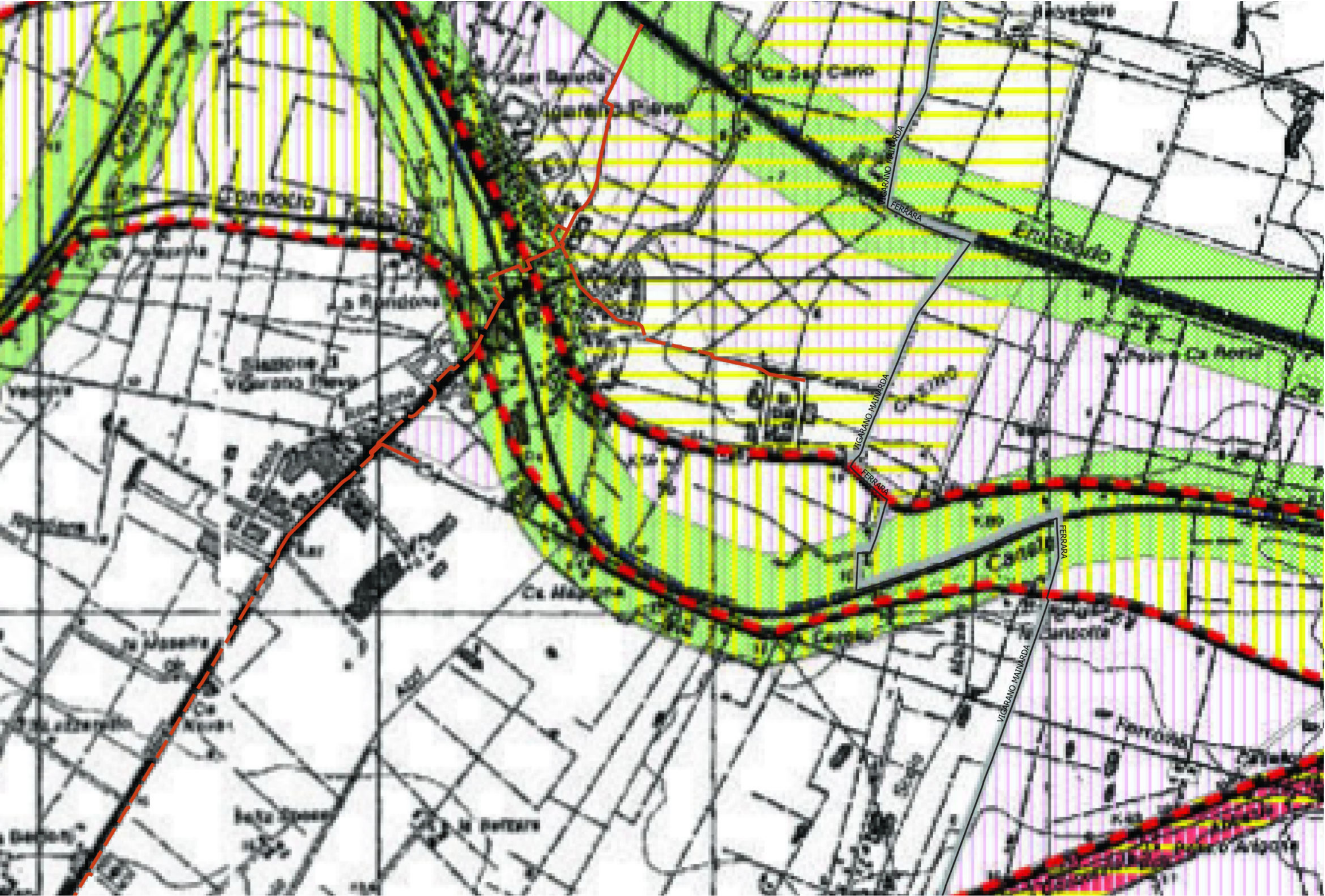


AMBITI CON LIMITAZIO D'USO



RETE ECOLOGICA AMBIENTALE





Studio preliminare di inserimento urbanistico e vincoli
Piano territoriale di Coordinamento Provinciale (PTCP) della Provincia di Ferrara - il sistema ambientale

