



Comune di FONTANAFREDDA – PN

---

# PEBA

Piano per l'Eliminazione delle **B**arriere **A**rchitettoniche



## 3 - VALUTAZIONE SPAZI PUBBLICI

Novembre 2019

Tecnici incaricati  
Comune di Fontanafredda



Resp. Area Servizi Territoriali

urb. Murielle Drouille-Scarpa  
arch. Aldo Scarpa  
urb. Alessio Prosser

---







## SPAZI PUBBLICI RILEVATI

	FONTANAF.	VIGONOVO	RANZANO	NAVE	CEOLINI	CASUT RONCHE	somma
strade	52	22	10	5	4	4	97
piazze gallerie	6	4	1	1	0	0	12
aree verdi	4	2	1	1	1	2	11
	62	28	12	7	4	6	<b>120</b>

## STRADE

	FONTANAFREDDA
U01	Via Puccini tratto 1
U02	Viale dello Sport tratto 1
U03	Viale dello Sport tratto 2
U04	Viale Europa Unita tratto 1
U05	Viale Europa Unita tratto 2
U06	Viale dei Fiori
U07	Via del Parco 1
U08	Via Orsa Maggiore
U09	Via Anello del Sole
U10	Via Pastrengo
U11	Via Buonarroti tratto 1
U12	Via Buonarroti tratto 2
U13	Via Buonarroti tratto 3
U14	Via Buonarroti tratto 4
U15	Via Buonarroti tratto 5
U16	Via Carducci tratto 1
U17	Via Carducci tratto 2
U18	Strada della Madonna
U19	Via Venere tratto 1
U20	Via Venere tratto 2
U21	Via Da Vinci tratto 1
U22	Via Da Vinci tratto 2
U23	Via Da Vinci tratto 3
U24	Via Toffola
U25	Via Diacono
U26	Via Nievo
U27	Via del Parco 2
U28	Via Trieste
U29	Via Cavour

U30	Via IV Novembre tratto 1
U31	Via IV Novembre tratto 2
U32	Viale Grigoletti tratto1
U33	Viale Grigoletti tratto 2
U34	Via Venezia
U35	Via Da Gemona
U36	Via M. Polo tratto 1
U37	Via M. Polo tratto 2
U38	Via IV Novembre interna
U39	Via Pontebbana tratto 1
U40	Via Pontebbana tratto 2
U41	Via Graziani
U42	Via Percoto
U43	Strada detta Bandida
U44	Via Leopardi 2
U45	Via Gortani
U46	Via Stringher+Via Sdornal
U47	Via del Macello
U48	Via Montessori
U49	Via Colombo
U50	Via Stellini tratto 1
U51	Via Stellini tratto 2
U52	Via Stellini tratto 3
	<b>VIGONOVO</b>
U53	Via Puccini tratto2
U54	Via Giol
U55	Via Alighieri tratto1
U56	Via Oberdan tratto1
U57	Via Oberdan tratto2
U58	Via Pascoli



U59	Via Boito
U60	Via Veronese
U61	Via del Fiol
U62	Via Baracca tratto1
U63	Via Baracca tratto2
U64	Via Rivata 1
U65	Via Rivata 2
U66	Via Osoppo tratto 1
U67	Via Osoppo tratto 2
U68	Via Galilei
U69	Via Rossini tratto 1
U70	Via Rossini tratto 2
U71	Via Mazzini
U72	Via Leopardi 1
U73	Via Bellini
U74	Via del Mas
	<b>RANZANO</b>
U75	Via Alighieri tratto2
U76	Via Verdi
U77	Via Garibaldi
U78	Via Loreto
U79	Via D'Aosta tratto1
U80	Via D'Aosta tratto2
U81	Via D'Aosta tratto3
U82	Via Ellero tratto1
U83	Via Ellero tratto2
U84	Via Capri+ Via Sempione
	<b>NAVE</b>
U85	Via Bodegan
U86	Via Ghirenza
U87	Via Lirutti
U88	Via Sant' Antonio
U89	Via Stadio
	<b>CEOLINI</b>
U90	Via Fieramosca tratto1
U91	Via Fieramosca tratto2
U92	Via Ceolini tratto1
U93	Via Ceolini (tratto2)+Via Giotto
	<b>CASUT</b>
U94	Via Casut
U95	Via Casut interna
	<b>RONCHE</b>
U96	Via S. Pellico
U97	Via Custoza

## PIAZZE e GALLERIE

	<b>FONTANAFREDDA</b>
G01	Galleria di via Friuli
G02	Galleria via del Parco-via Cavour
G03	Galleria via Carducci
P01	Piazza Saint Jean
P06	Piazza S. Lucia
P09	Piazza Roma
	<b>VIGONOVO</b>
P02	Piazza Chiesa Vigonovo
P03	Piazza D'Aviano (ROMANO)
P05	Piazza Municipio Vigonovo
P08	Piazza Giulia
	<b>RANZANO</b>
P04	Piazza Ranzano
	<b>NAVE</b>
P07	Piazza Nave

## AREE VERDI

	<b>FONTANAFREDDA</b>
V01	Area giochi Via Anello del Sole
V02	Area giochi Via Nievo
V03	Area giochi Via del Parco2
V04	Area giochi Via Stellini (TALMASSON)
	<b>VIGONOVO</b>
V05	Area giochi Via Baracca
V06	Area giochi Via Toreal
	<b>RANZANO</b>
V07	Area giochi Via Loreto
	<b>NAVE</b>
V08	Area giochi Via Sant' Antonio
	<b>RONCHE</b>
V09	Area Giochi Via S. Pellico
V10	Area Giochi Via Custoza
	<b>CEOLINI</b>
V11	Area giochi via Marsala





## STRADE

	FONTANAF.	VIGONOVO	RANZANO	NAVE	CEOLINI	CASUT-RONCHE
da	U01	U53	U75	U85	U90	U94
a	U52	U74	U84	U89	U93	U97





COD. – nome via	U01	Via Puccini tratto 1
zona – orientamento	FONTANAFREDDA	Dalla Rotonda fino a Via Canova

**ALTIMETRIA**

ACCENTUATA	LEggerISSIMA	VARIABLE	ASSENTE
	X		X

**PERCORSO PEDONALE**

Portico, area pedonale	Marciapiede <90	Marciapiede >90	Banchina larga e/o protetta	Banchina stretta Non protetta	Pista ciclopedonale	Carreggiata/ciglio
					X	

**ACCESSIBILITA' PERCORSI**

LATO Sin: A/ PA/ NA		LATO Dx: A/ PA/ NA	
XX	fino alla scuola poi (puntuale X sullo street print per 3 m) poi X fino a Via Stringher	XX	(pista ciclopedonale-ha dei restringimenti e avvallamenti) da Via Gortani (+X che X)
Poi	XX con un punto X (strettezza)		
Da Via Ferrade	X		

**VALUTAZIONE ATTRAVERSAMENTI PEDONALI**

**incrocio**

ubicazione	A/ PA/ NA	Orientamento (strisce podotattili/ paletto/ semaforo acustico): SI/NO	Sicurezza (segnali orizz. e vert., lung. attravers. Illuminaz., visibilità, velocità auto): SI/NO/ da verificare
Rotonda	A	NO	SI
Via Puccini 2	A	NO	SI

**attraversamento trasversale/ frontale**

	A	SI	NO
	NA	-	-
	A	SI	SI
	A	SI	SI
	A	SI	SI

**Intersezioni vie**

Via Ferrade	NA	-	-
Via Stringher	A	NO	SI
Via Gortani	A	NO	SI



**PARCH. RISERVATI**

A	PA	NA	ASSENTE
XX			

Park scuola

FERMATE AUTOBUS	VALUTAZIONE ACCESS. FERMATE TPL	scuolabus	scuolabus	SX	DX	SX	DX
	MOBILITA' (raccordo al percorso / spazio per movimento/pedana)	NA	NA	NA	NA	NA	NA
ORIENTAMENTO (intercettaz. non vedenti / identif. fermata)	NA	NA	NA	NA	NA	NA	NA
COMFORT (presenza pensilina / presenza panca)	NA	NA	A	NA	NA	A	NA

LEGENDA: **X** accessibile/ a norma **X** parzialmente accessibile/ non a norma-assenza orientamento **X** non accessibile/ accessibilità vincolata

**RUOLO FUNZIONE DELLA VIA**

Z30		Senso unico	
ERP (edilizia residenziale pubblica)		Scuole	X
Monumenti, edifici di culto, chiesa, parrocchie		Ambulatori, farmacia, casa di riposo, ospedale	
Parco, area verde-giochi, <b>piazza</b> , cimitero	X	Negozi, attività commerciali (2)	X
Uffici e servizi pubblici		Edifici culturali (biblioteca, museo, galleria)	
Casetta dell'acqua		Parcheggio	X
Residenziale/Lottizzazione/	X	Presenza alberatura e/o elementi di arredo (panchine, cestini, fontane, ecc.)	X

**PRIORITA'**

Non Accessibilità e/o Insicurezza (da 0 a 3)	1,5
Servizi/uffici pubblici, posta, parcheggio, aree gioco, piazze, chiesa, monumenti (da 0 a 2)	2
Supermercati, negozi o negozio di prossimità importante "panificio, alimentare, ecc" (da 0 a 3)	1
Presenza <b>edifici scolastici</b> , o municipio, o cimitero (da 0 a 3)	3
Presenza servizi per disabili-anziani: ambulatori, casa riposo, farmacia (da 0 a 3)	
Segnalazioni pervenute (da 0 a 4)	
Lavori previsti e/o nuove urbanizzazioni (da 0 a 3)	
Percorso rilevante/frequentazione scolastica, commerciale, podistica, paesaggistica (da 0 a 3)	3
Presenza fermata bus scolastico o bus di linea o Pedibus o car pooling scuola (da 0 a 2)	2
SOMMA (punteggio massimo 26)	12,5

**NOTE**

- Panchine e fontana **A**
- Migliorare la sicurezza nell'attraversamento alla rotonda
- Street Print di fronte alla Scuola
- Per entrare al parcheggio rampa **PA**
- Migliorare la segnaletica della ciclopedonale e ampliarla
- La pista ciclopedonale ha dei restringimenti
- Sempre presente il podotattile negli attraversamenti
- Area di attesa protezione civile lato dx



COD. – nome via	U02	Viale dello Sport tratto 1
zona – orientamento	FONTANAFREDDA	Dalla Rotonda fino a Via del Parco

<b>ALTIMETRIA</b>	ACCENTUATA	LEGGERA	VARIABILE	ASSENTE
				X

<b>PERCORSO PEDONALE</b>	Portico, area pedonale	Marciapiede <90	Marciapiede >90	Banchina larga e/o protetta	Banchina stretta Non protetta	Pista ciclopedonale	Carreggiata/ciglio
			X			X	X

<b>ACCESSIBILITA' PERCORSI</b>	LATO Sin: A/ PA/ NA		LATO Dx: A/ PA/ NA	
	XX (marciapiede più che ciclopedonale) fino alle piscine		X nella curva (innesto ciclopedonale) poi X	
	poi XX per 100 m poi (+X che X marciapiede sconnesso)			
	X ultimi 30 m			

**VALUTAZIONE ATTRAVERSAMENTI PEDONALI**

**incrocio**

ubicazione	A/ PA/ NA	Orientamento (strisce podotattili/ paletto/ semaforo acustico): SI/NO	Sicurezza (segnali orizz. e vert., lung. attravers. Illuminaz., visibilità, velocità auto): SI/NO/ da verificare
Rotonda dx	A	NO	SI
Rotonda Sx	A	NO	SI

**attraversamento trasversale/ frontale**

	A	SI	SI
--	---	----	----

**Intersezioni vie**

Via interna parcheggio (6 interr)	NA	-	-
Via retro piscina (2 interr)	NA	-	-

**PARCH. RISERVATI**

A	PA	NA	ASSENTE
XX			

Park piscina



**FERMATE  
AUTOBUS  
ASSENTE**

VALUTAZIONE ACCESS. FERMATE TPL	SX	DX
MOBILITA' (raccordo al percorso / spazio per movimento/pedana)		
ORIENTAMENTO (intercettaz. non vedenti / identif. fermata)		
COMFORT (presenza pensilina / presenza panca)		

LEGENDA: ■ accessibile/ a norma ■ parzialmente accessibile/ non a norma-assenza orientamento ■ non accessibile/ accessibilità vincolata

**RUOLO FUNZIONE DELLA VIA**

Z30		Senso unico	
ERP (edilizia residenziale pubblica)		Scuole	
Monumenti, edifici di culto, chiesa, parrocchie		Ambulatori, farmacia, casa di riposo, ospedale	
Parco, area verde-giochi, piazza, cimitero		Negozi, attività commerciali	
Uffici e servizi pubblici		Edifici culturali (biblioteca, museo, galleria)	
Edifici/ impianti sportivi, piscine, centro associazione giovanile	X	Parcheggio	X
Residenziale/Lottizzazione/	X	Presenza alberatura e/o elementi di arredo (panchine, cestini, fontane, ecc.)	

**PRIORITA'**

Non Accessibilità e/o Insicurezza (da 0 a 3)	<b>2</b>
Servizi/uffici pubblici, posta, parcheggio, aree gioco, piazze, chiesa, monumenti (da 0 a 2)	<b>2</b>
Supermercati, negozi o negozio di prossimità importante "panificio, alimentare, ecc" (da 0 a 3)	
Presenza edifici scolastici, o municipio, o cimitero (da 0 a 3)	
Presenza servizi per disabili-anziani: ambulatori, casa riposo, farmacia (da 0 a 3)/Piscina anche per riabilitazione	<b>1</b>
Segnalazioni pervenute (da 0 a 4)	
Lavori previsti e/o nuove urbanizzazioni (da 0 a 3)	
Percorso rilevante/frequentazione scolastica, commerciale, podistica, paesaggistica (da 0 a 3)	<b>3</b>
Presenza fermata bus scolastico o bus di linea o Pedibus o car pooling scuola (da 0 a 2)	
SOMMA (punteggio massimo 26)	<b>8</b>

**NOTE**

- Incrocio da riqualificare con Via del Parco
- Casetta dell'Acqua ■ NA
- Asfaltatura da rifare
- Rivedere segnaletica ciclopedonale



COD. – nome via	U03	Viale dello Sport tratto 2
zona – orientamento	FONTANAFREDDA	Da Viale dello Sport 1 fino a Viale Europa Unita

<b>ALTIMETRIA</b>	ACCENTUATA	LEGGERA	VARIABILE	ASSENTE
				X

<b>PERCORSO PEDONALE</b>	Portico, area pedonale	Marciapiede <90	Marciapiede >90	Banchina larga e/o protetta	Banchina stretta Non protetta	Pista ciclabile	Carreggiata/ciglio
			X			X	X

<b>ACCESSIBILITA' PERCORSI</b>	LATO Sin: A/ PA/ NA		LATO Dx: A/ PA/ NA	
	X fino a Via Leopardi poi X (marciapiede+ciclabile) fino alla chiesa		X (con poco X)	
	Poi X			

**VALUTAZIONE ATTRAVERSAMENTI PEDONALI**  
**incrocio**

ubicazione	A/ PA/ NA	Orientamento (strisce podotattili/ paletto/ semaforo acustico): SI/NO	Sicurezza (segnali orizz. e vert., lung. attrav. Illuminaz., visibilità, velocità auto): SI/NO/ da verificare
Viale dello sport 1 sx	NA	-	-
Viale Europa Unita	A	NO	SI

**attraversamento trasversale/ frontale**

Altezza chiesa 1 interr (da rimuovere)	NA	-	-
--	----	---	---

**Intersezioni vie**

Via leopardi (1 interr)	NA	-	-
Via stella polare (2 interr)	NA	-	-
Via del parco (2 interr)	NA	-	-
Via dello sport interna	A	NO	SI

**PARCH. RISERVATI**

A	PA	NA	ASSENTE
			X



**FERMATE  
AUTOBUS  
ASSENTE**

VALUTAZIONE ACCESS. FERMATE TPL	SX	DX
MOBILITA' (raccordo al percorso / spazio per movimento/pedana)		
ORIENTAMENTO (intercettaz. non vedenti / identif. fermata)		
COMFORT (presenza pensilina / presenza panca)		

LEGENDA:  accessibile/ a norma  parzialmente accessibile/ non a norma-assenza orientamento  non accessibile/ accessibilità vincolata

**RUOLO FUNZIONE DELLA VIA**

Z30		Senso unico	
ERP (edilizia residenziale pubblica)		Scuole	
Monumenti, edifici di culto, <u>chiesa</u> , parrocchie	X	Ambulatori, farmacia, casa di riposo, ospedale	
Parco, area verde-giochi, piazza, cimitero		Negozi, attività commerciali	
Uffici e servizi pubblici		Edifici culturali (biblioteca, museo, galleria)	
Edifici/ impianti sportivi		Parcheggio	X
<u>Residenziale/Lottizzazione/</u>	X	<u>Presenza alberatura</u> e/o elementi di arredo (panchine, cestini, fontane, ecc.)	X

**PRIORITA'**

Non Accessibilità e/o Insicurezza (da 0 a 3)	<b>2</b>
Servizi/uffici pubblici, posta, parcheggio, aree gioco, piazze, chiesa, monumenti (da 0 a 2)	<b>2</b>
Supermercati, negozi o negozio di prossimità importante "panificio, alimentare, ecc" (da 0 a 3)	
Presenza edifici scolastici, o municipio, o cimitero (da 0 a 3)	
Presenza servizi per disabili-anziani: ambulatori, casa riposo, farmacia (da 0 a 3) <b>Piscina</b>	<b>1</b>
Segnalazioni pervenute (da 0 a 4)	
Lavori previsti e/o nuove urbanizzazioni (da 0 a 3)	
Percorso rilevante/frequentazione scolastica, commerciale, podistica, paesaggistica (da 0 a 3)	<b>3</b>
Presenza fermata bus scolastico o bus di linea o Pedibus o car pooling scuola (da 0 a 2)	
<b>SOMMA (punteggio massimo 26)</b>	<b>8</b>

**NOTE**

- Rifacimento puntale dell'asfalto
- Presenza di Z30 nelle vie Laterali-zone residenziali -



COD. – nome via	U04	Viale Europa Unita tratto1
zona – orientamento	FONTANAFREDDA	Da Viale dello Sport fino al Viale dei Fiori

<b>ALTIMETRIA</b>	ACCENTUATA	LEGGERA	VARIABILE	ASSENTE
				X

<b>PERCORSO PEDONALE</b>	Portico, area pedonale	Marciapiede <90	Marciapiede >90	Banchina larga e/o protetta	Banchina stretta Non protetta	Pista ciclopeditonale	Carreggiata/ciglio
			X				X

<b>ACCESSIBILITA' PERCORSI</b>	LATO Sin: A/ PA/ NA		LATO Dx: A/ PA/ NA	
	X		X (con poco X) fino a 3 m prima di Via Orsa Maggiore poi X per 5 m	
			Poi X per 100 m (con un punto X) poi X	

**VALUTAZIONE ATTRAVERSAMENTI PEDONALI**  
**incrocio**

ubicazione	A/ PA/ NA	Orientamento (strisce podotattili/ paletto/ semaforo acustico): SI/NO	Sicurezza (segnali orizz. e vert., lung. attrav. Illuminaz., visibilità, velocità auto): SI/NO/ da verificare
Viale dello Sport Sx	NA	-	-
Viale dello Sport Dx	A	NO	SI

**attraversamento trasversale/ frontale**

	A	NO	SI
	A	NO	SI

**Intersezioni vie**

Via Orsa Maggiore (2 interruzioni)	NA	-	-
Strada detta Bandida	A	NO	SI

**PARCH. RISERVATI**

A	PA	NA	ASSENTE
X	XX	X	

Park PA:Conad



**FERMATE  
AUTOBUS  
ASSENTE**

VALUTAZIONE ACCESS. FERMATE TPL	SX	DX
MOBILITA' (raccordo al percorso / spazio per movimento/pedana)		
ORIENTAMENTO (intercettaz. non vedenti / identif. fermata)		
COMFORT (presenza pensilina / presenza panca)		

LEGENDA:  accessibile/ a norma  parzialmente accessibile/ non a norma-assenza orientamento  non accessibile/ accessibilità vincolata

**RUOLO FUNZIONE DELLA VIA**

Inserire limite 30Km/H	X	Senso unico	
ERP (edilizia residenziale pubblica)		Scuole	X
Monumenti, edifici di culto, chiesa, parrocchie	X	Ambulatori, farmacia, casa di riposo, ospedale	
Parco, area verde-giochi, piazza, cimitero		Negozi, attività commerciali, Crai	X
Uffici e servizi pubblici		Edifici culturali (biblioteca, museo, galleria)	
Hotel	X	Parcheggio	
Residenziale/Lottizzazione/	X	Presenza alberatura e/o elementi di arredo (panchine, cestini, fontane, ecc.)	X

**PRIORITA'**

Non Accessibilità e/o Insicurezza (da 0 a 3)	<b>1,5</b>
Servizi/uffici pubblici, posta, parcheggio, aree gioco, piazze, chiesa, monumenti (da 0 a 2)	<b>2</b>
<b>Supermercato</b> , negozi o negozio di prossimità importante "panificio, alimentare, ecc" (da 0 a 3)	<b>3</b>
Presenza edifici scolastici, o municipio, o cimitero (da 0 a 3)	
Presenza servizi per disabili-anziani: ambulatori, casa riposo, farmacia (da 0 a 3)	
Segnalazioni pervenute (da 0 a 4)	
Lavori previsti e/o nuove urbanizzazioni (da 0 a 3)	
Percorso rilevante/frequentazione scolastica, commerciale, podistica, paesaggistica (da 0 a 3)	<b>3</b>
Presenza fermata bus scolastico o bus di linea o Pedibus o car pooling scuola (da 0 a 2)	
<b>SOMMA (punteggio massimo 26)</b>	<b>9,5</b>

**NOTE**

- Nuove lottizzazioni vicine
- Realizzare una pista ciclopedonale
- Supermercato Crai: **A**



COD. – nome via	U05	Viale Europa Unita tratto2
zona – orientamento	FONTANAFREDDA	Dal Viale dei Fiori fino a Via Toffola

<b>ALTIMETRIA</b>	ACCENTUATA	LEGGERA	VARIABILE	ASSENTE
				X

<b>PERCORSO PEDONALE</b>	Portico, area pedonale	Marciapiede <90	Marciapiede >90	Banchina larga e/o protetta	Banchina stretta Non protetta	Pista ciclopeditonale	Carreggiata/ciglio
			X				X

<b>ACCESSIBILITA' PERCORSI</b>	LATO Sin: A/ PA/ NA		LATO Dx: A/ PA/ NA	
	X fino alla stazione di servizio poi X		X fino a Via Da Vinci poi X	
	Da Via Da Vinci X			

**VALUTAZIONE ATTRAVERSAMENTI PEDONALI**  
**incrocio**

ubicazione	A/ PA/ NA	Orientamento (strisce podotattili/ paletto/ semaforo acustico): SI/NO	Sicurezza (segnali orizz. e vert., lung. attrav. Illuminaz., visibilità, velocità auto): SI/NO/ da verificare
Viale dei Fiori	NA	-	-
Via Buonarroti dx	A	NO	SI

**attraversamento trasversale/ frontale**

2 interruzioni	NA	-	-
----------------	----	---	---

**Intersezioni vie**

Via Da Vinci dx (2 interr)	NA	-	-
Via Da Vinci sx	NA	-	-

**PARCH. RISERVATI**

A	PA	NA	ASSENTE
X			

Park scuola

**FERMATE AUTOBUS ASSENTE**

<b>VALUTAZIONE ACCESS. FERMATE TPL</b>	SX	DX
MOBILITA' (raccordo al percorso / spazio per movimento/pedana)		
ORIENTAMENTO (intercettaz. non vedenti / identif. fermata)		
COMFORT (presenza pensilina / presenza panca)		

LEGENDA: X accessibile/ a norma X parzialmente accessibile/ non a norma- assenza orientamento X non accessibile/ accessibilità vincolata



### RUOLO FUNZIONE DELLA VIA

Z30		Senso unico	
ERP (edilizia residenziale pubblica)	X	Scuole	X
Monumenti, edifici di culto, chiesa, parrocchie		Ambulatori, farmacia, casa di riposo, ospedale	
Parco, area verde-giochi, piazza, cimitero		Negozi, attività commerciali	
Uffici e servizi pubblici		Edifici culturali (biblioteca, museo, galleria)	
Stazione di servizio	X	Parcheggio	X
Residenziale/Lottizzazione/		Presenza alberatura e/o elementi di arredo (panchine, cestini, fontane, ecc.)	X

### PRIORITA'

Non Accessibilità e/o Insicurezza (da 0 a 3)	<b>3/2 (tratto 2)</b>
Servizi/uffici pubblici, posta, parcheggio, aree gioco, piazze, chiesa, monumenti (da 0 a 2)	<b>2</b>
Supermercati, negozi o negozio di prossimità importante "panificio, alimentare, ecc" (da 0 a 3)	
Presenza edifici scolastici, o municipio, o cimitero (da 0 a 3)	<b>3</b>
Presenza servizi per disabili-anziani: ambulatori, casa riposo, farmacia (da 0 a 3)/ <b>ERP</b>	<b>2</b>
Segnalazioni pervenute (da 0 a 4)	
Lavori previsti e/o nuove urbanizzazioni (da 0 a 3)	
Percorso rilevante/frequentazione scolastica, commerciale, podistica, paesaggistica (da 0 a 3)	<b>3</b>
Presenza fermata bus scolastico o bus di linea o Pedibus o car pooling scuola (da 0 a 2)	<b>2</b>
SOMMA (punteggio massimo 26)	<b>15/14</b>

### NOTE

- Punteggio Da Via del Fiori a Via Da Vinci 3
- Punteggio Da Via Da Vinci 2
- Fino a Via Da Vinci: vedi Scheda d'intervento



COD. – nome via	U06	Viale dei Fiori
zona – orientamento	FONTANAFREDDA	Da Viale Europa Unita fino a Via del Parco 1

<b>ALTIMETRIA</b>	ACCENTUATA	LEGGERA	VARIABILE	ASSENTE
				X

<b>PERCORSO PEDONALE</b>	Portico, area pedonale	Marciapiede <90	Marciapiede >90	Banchina larga e/o protetta	Banchina stretta Non protetta	Pista ciclopedonale	Carreggiata/ciglio
			X				X

<b>ACCESSIBILITA' PERCORSI</b>	LATO Sin: A/ PA/ NA		LATO Dx: A/ PA/ NA	
	X		X fino alla curva poi XX	XX sulla curva

**VALUTAZIONE ATTRAVERSAMENTI PEDONALI**  
incrocio

ubicazione	A/ PA/ NA	Orientamento (strisce podotattili/ paletto/ semaforo acustico): SI/NO	Sicurezza (segnali orizz. e vert., lung. attravers. Illuminaz., visibilità, velocità auto): SI/NO/ da verificare
Viale Europa Unita dx	A	NO	SI
Via del Parco dx	A	NO	SI

**attraversamento trasversale/ frontale**

ASSENTE			
---------	--	--	--

**Intersezioni vie**

ubicazione	A/ PA/ NA	Orientamento	Sicurezza
Via Orsa Minore (2 interr)	NA	-	-
Via interna Crai (2 interr)	NA	-	-
Via interna Crai (2 interr)	NA	-	-

<b>PARCH. RISERVATI</b>	A	PA	NA	ASSENTE
				X

<b>FERMATE AUTOBUS ASSENTE</b>	<b>VALUTAZIONE ACCESS. FERMATE TPL</b>	SX	DX
	MOBILITA' (raccordo al percorso / spazio per movimento/pedana)		
	ORIENTAMENTO (intercettaz. non vedenti / identif. fermata)		
	COMFORT (presenza pensilina / presenza panca)		

LEGENDA: X accessibile/ a norma X parzialmente accessibile/ non a norma-assenza orientamento X non accessibile/ accessibilità vincolata



### RUOLO FUNZIONE DELLA VIA

Z30		Senso unico	
ERP (edilizia residenziale pubblica)	X	Scuole	
Monumenti, edifici di culto, chiesa, parrocchie		Ambulatori, farmacia, casa di riposo, ospedale	
Parco, area verde-giochi, piazza, cimitero		Negozi, attività commerciali, Crai	X
Uffici e servizi pubblici		Edifici culturali (biblioteca, museo, galleria)	
Campi tennis	X	Parcheggio	X
Residenziale/Lottizzazione/	X	Presenza alberatura e/o elementi di arredo (panchine, cestini, fontane, ecc.)	X

### PRIORITA'

Non Accessibilità e/o Insicurezza (da 0 a 3)	<b>0,5/1</b>
Servizi/uffici pubblici, posta, parcheggio, aree gioco, piazze, chiesa, monumenti (da 0 a 2)	<b>2</b>
<b>Supermercato</b> , negozi o negozio di prossimità importante "panificio, alimentare, ecc" (da 0 a 3)	<b>3</b>
Presenza edifici scolastici, o municipio, o cimitero (da 0 a 3)	
Presenza servizi per disabili-anziani: ambulatori, casa riposo, farmacia (da 0 a 3)	<b>2</b>
Segnalazioni pervenute (da 0 a 4)	
Lavori previsti e/o nuove urbanizzazioni (da 0 a 3)	
Percorso rilevante/frequenzamento scolastica, commerciale, podistica, paesaggistica (da 0 a 3)	<b>3</b>
Presenza fermata bus scolastico o bus di linea o Pedibus o car pooling scuola (da 0 a 2)	
SOMMA (punteggio massimo 26)	
	<b>10,5/11</b>

### NOTE

- Area di attesa Protezione Civile
- Cestini e panche **A**



COD. – nome via	U07	Viale del Parco 1
zona – orientamento	FONTANAFREDDA	Dal Viale dei Fiori fino al Viale dello Sport

**ALTIMETRIA**

ACCENTUATA	LEGGERA	VARIABILE	ASSENTE
	X		X

**PERCORSO PEDONALE**

Portico, area pedonale	Marciapiede <90	Marciapiede >90	Banchina larga e/o protetta	Banchina stretta Non protetta	Pista ciclopedonale	Carreggiata/ciglio
		X				X

**ACCESSIBILITA' PERCORSI**

LATO Sin: A/ PA/ NA		LATO Dx: A/ PA/ NA	
X	fino al distretto poi X di fronte al distretto	XX	sulla curva poi X (con poco X)
Poi	X		

**VALUTAZIONE ATTRAVERSAMENTI PEDONALI**  
**incrocio**

ubicazione	A/ PA/ NA	Orientamento (strisce podotattili/ paletto/ semaforo acustico): SI/NO	Sicurezza (segnali orizz. e vert., lung. attravers. Illuminaz., visibilità, velocità auto): SI/NO/ da verificare
Viale dei Fiori Dx	A	NO	SI
Viale dei Fiori Sx	NA	-	-

**attraversamento trasversale/ frontale**

ASSENTE			
---------	--	--	--

**Intersezioni vie**

Via Marte (2 interr)	NA	-	-
Via Interna 1 (1 interr)	NA	-	-
Via Interna 2 (1 interr)	NA	-	-

**PARCH. RISERVATI**

A	PA	NA	ASSENTE
XX			

Park distretto



**FERMATE  
AUTOBUS  
ASSENTE**

VALUTAZIONE ACCESS. FERMATE TPL	SX	DX
MOBILITA' (raccordo al percorso / spazio per movimento/pedana)		
ORIENTAMENTO (intercettaz. non vedenti / identif. fermata)		
COMFORT (presenza pensilina / presenza panca)		

LEGENDA:  accessibile/ a norma  parzialmente accessibile/ non a norma-assenza orientamento  non accessibile/ accessibilità vincolata

**RUOLO FUNZIONE DELLA VIA**

Z30		Senso unico	
ERP (edilizia residenziale pubblica)	X	Scuole	
Monumenti, edifici di culto, chiesa, parrocchie		Uildm distretto sanitario	X
Parco, area verde-giochi, piazza, cimitero		Negozi, attività commerciali	
Uffici e servizi pubblici		Edifici culturali (biblioteca, museo, galleria)	
Edifici/ impianti sportivi		Parcheggio	X
Residenziale/Lottizzazione/	X	Presenza alberatura e/o elementi di arredo (panchine, cestini, fontane, ecc.)	X

**PRIORITA'**

Non Accessibilità e/o Insicurezza (da 0 a 3)	<b>1,5</b>
Servizi/uffici pubblici, posta, parcheggio, aree gioco, piazze, chiesa, monumenti (da 0 a 2)	<b>2</b>
Supermercati, negozi o negozio di prossimità importante "panificio, alimentare, ecc" (da 0 a 3)	
Presenza edifici scolastici, o municipio, o cimitero (da 0 a 3)	
Presenza servizi per disabili-anziani: ambulatori, casa riposo, <b>distretto sanitario</b> (da 0 a 3)/ <b>ERP</b>	<b>3</b>
Segnalazioni pervenute (da 0 a 4)	
Lavori previsti e/o nuove urbanizzazioni (da 0 a 3)	
Percorso rilevante/frequentazione scolastica, commerciale, podistica, paesaggistica (da 0 a 3)	<b>3</b>
Presenza fermata bus scolastico o bus di linea o Pedibus o car pooling scuola (da 0 a 2)	
SOMMA (punteggio massimo 26)	<b>9,5</b>

**NOTE**

- Assenza attraversamento altezza distretto
- Realizzare nuovo attraversamento altezza Via Marte.
- Dal marciapiede attorno al distretto non ci sono scivoli per scendere.
- Incrocio da rivedere con Viale dello Sport.



COD. – nome via	U08	Via Orsa Maggiore
zona – orientamento	FONTANAFREDDA	Dal Viale Europa Unita fino a Via Anello del Sole

<b>ALTIMETRIA</b>	ACCENTUATA	LEGGERA	VARIABILE	ASSENTE
				X

<b>PERCORSO PEDONALE</b>	Portico, area pedonale	Marciapiede <90	Marciapiede >90	Banchina larga e/o protetta	Banchina stretta Non protetta	Pista ciclopedonale	Carreggiata/ciglio
			X				

<b>ACCESSIBILITA' PERCORSI</b>	LATO Sin: A/ PA/ NA		LATO Dx: A/ PA/ NA	
	X		X sulla curva poi	X

**VALUTAZIONE ATTRAVERSAMENTI PEDONALI**  
**incrocio**

ubicazione	A/ PA/ NA	Orientamento (strisce podotattili/ paletto/ semaforo acustico): SI/NO	Sicurezza (segnali orizz. e vert., lung. attravers. Illuminaz., visibilità, velocità auto): SI/NO/ da verificare
Viale Europa Unita	A	NO	SI
Via Anello del Sole	A	NO	SI

**attraversamento trasversale/ frontale**

ASSENTE			
---------	--	--	--

**Intersezioni vie**

ASSENTE			
---------	--	--	--

<b>PARCH. RISERVATI</b>	A	PA	NA	ASSENTE
				X

<b>FERMATE AUTOBUS ASSENTE</b>	<b>VALUTAZIONE ACCESS. FERMATE TPL</b>	SX	DX
	MOBILITA' (raccordo al percorso / spazio per movimento/pedana)		
	ORIENTAMENTO (intercettaz. non vedenti / identif. fermata)		
	COMFORT (presenza pensilina / presenza panca)		

LEGENDA: X accessibile/ a norma X parzialmente accessibile/ non a norma-assenza orientamento X non accessibile/ accessibilità vincolata



### RUOLO FUNZIONE DELLA VIA

Z30		Senso unico	
ERP (edilizia residenziale pubblica)		Scuole	X
Monumenti, edifici di culto, chiesa, parrocchie		Ambulatori, farmacia, casa di riposo, ospedale	
Parco, area verde-giochi, piazza, cimitero		Negozi, attività commerciali 1 all'angolo	X
Uffici e servizi pubblici		Edifici culturali (biblioteca, museo, galleria)	
Edifici/ impianti sportivi		Parcheggio	X
Residenziale/Lottizzazione/		Presenza alberatura e/o elementi di arredo (panchine, cestini, fontane, ecc.)	X

### PRIORITA'

Non Accessibilità e/o Insicurezza (da 0 a 3)	<b>2</b>
Servizi/uffici pubblici, posta, parcheggio, aree gioco, piazze, chiesa, monumenti (da 0 a 2)	<b>2</b>
Supermercati, negozi o negozio di prossimità importante "panificio, alimentare, ecc" (da 0 a 3)	<b>1</b>
Presenza edifici scolastici, o municipio, o cimitero (da 0 a 3)/ <b>ERP</b>	<b>3</b>
Presenza servizi per disabili-anziani: ambulatori, casa riposo, farmacia (da 0 a 3)	
Segnalazioni pervenute (da 0 a 4)	
Lavori previsti e/o nuove urbanizzazioni (da 0 a 3)	
Percorso rilevante/frequenzamento scolastica, commerciale, podistica, paesaggistica (da 0 a 3)	<b>3</b>
Presenza fermata bus scolastico o bus di linea o Pedibus o car pooling scuola (da 0 a 2)	<b>2</b>
SOMMA (punteggio massimo 26)	<b>13</b>

### NOTE

- Necessaria puntuale asfaltatura.
- Vedi scheda d'intervento.



COD. – nome via zona – orientamento	U09	Via Anello del Sole
	FONTANAFREDDA	Da Via Orsa Maggiore (verso sx) fino a Via Orsa Maggiore

**ALTIMETRIA**

ACCENTUATA	LEGGERA	VARIABILE	ASSENTE
			X

**PERCORSO PEDONALE**

Portico, area pedonale	Marciapiede <90	Marciapiede >90	Banchina larga e/o protetta	Banchina stretta Non protetta	Pista ciclopedonale	Carreggiata/ciglio
		X				

**ACCESSIBILITA' PERCORSI**

	LATO Sin: A/ PA/ NA	LATO Dx: A/ PA/ NA
X		X poi ad altezza via del sole n.14 X per 5 m poi X
		Poi altezza via del sole n.15 X per 3 m poi X

**VALUTAZIONE ATTRAVERSAMENTI PEDONALI**  
**incrocio**

ubicazione	A/ PA/ NA	Orientamento (strisce podotattili/ paletto/ semaforo acustico): SI/NO	Sicurezza (segnali orizz. e vert., lung. attrav. Illuminaz., visibilità, velocità auto): SI/NO/ da verificare
Via Orsa maggiore sx	A	NO	SI
Via Orsa maggiore dx	A	NO	SI

**attraversamento trasversale/ frontale**

2 interr	NA	-	-
1 interr	NA	-	-
2 interr	NA	-	-
Da migliorare	PA	NO	SI
2 interr	NA	-	-
2 interr	NA	-	-
2 interr	NA	-	-
2 interr	NA	-	-
2 interr	NA	-	-
Da migliorare	PA	NO	SI
2 interr	NA	-	-



2 interr	NA	-	-
2 interr	NA	-	-

**Intersezioni vie**

Via Venere 2 interr	NA	-	-
Via Orsa Minore 2 interr	NA	-	-
Via Marte 2 interr	NA	-	-
Via Stella Polare 2 interr	NA	-	-

**PARCH. RISERVATI**

A	PA	NA	ASSENTE
7X		3X	

**FERMATE  
AUTOBUS**

<b>VALUTAZIONE ACCESS. FERMATE TPL</b>	<b>SX</b>	<b>DX</b>
MOBILITA' (raccordo al percorso / spazio per movimento/pedana)	NA	A
ORIENTAMENTO (intercettaz. non vedenti / identif. fermata)	NA	NA
COMFORT (presenza pensilina / presenza panca)	NA	A

LEGENDA: **X** accessibile/ a norma **X** parzialmente accessibile/ non a norma-assenza orientamento **X** non accessibile/ accessibilità vincolata

**RUOLO FUNZIONE DELLA VIA**

Inserire limite 30Km/h		Senso unico	
ERP (edilizia residenziale pubblica)	X	Scuole	X
Monumenti, edifici di culto, chiesa, parrocchie		Ambulatori, farmacia, casa di riposo, ospedale	
Parco, <del>area verde giochi</del> , piazza, cimitero	X	Negozi, attività commerciali	
Uffici e servizi pubblici		Edifici culturali (biblioteca, museo, galleria)	
Edifici/ impianti sportivi		Parcheggio	X
Residenziale/Lottizzazione/		Presenza alberatura e/o elementi di arredo (panchine, cestini, fontane, ecc.)	X

**PRIORITA'**

Non Accessibilità e/o Insicurezza (da 0 a 3)	<b>1</b>
Servizi/uffici pubblici, posta, parcheggio, aree gioco, piazze, chiesa, monumenti (da 0 a 2)	<b>2</b>
Supermercati, negozi o negozio di prossimità importante "panificio, alimentare, ecc" (da 0 a 3)	
<b>Presenza edifici scolastici</b> , o municipio, o cimitero (da 0 a 3)	<b>3</b>
Presenza servizi per disabili-anziani: ambulatori, casa riposo, farmacia (da 0 a 3)	
Segnalazioni pervenute (da 0 a 4)	
Lavori previsti e/o nuove urbanizzazioni (da 0 a 3)	
Percorso rilevante/frequentazione scolastica, commerciale, podistica, paesaggistica (da 0 a 3)	<b>3</b>
Presenza fermata bus scolastico o bus di linea o Pedibus o car pooling scuola (da 0 a 2)	<b>2</b>
<b>SOMMA (punteggio massimo 26)</b>	<b>11</b>

**NOTE**

- Inserire in Z30 l'anello
- Predisporre macroscheda interventi negli attraversamenti pedonali.



COD. – nome via	U10	Via Pastrengo
zona – orientamento	FONTANAFREDDA	Dal Viale Grigoletti fino a Via Carducci

<b>ALTIMETRIA</b>	ACCENTUATA	LEGGERA	VARIABILE	ASSENTE
		X alla fine		X

<b>PERCORSO PEDONALE</b>	Portico, area pedonale	Marciapiede <90	Marciapiede >90	Banchina larga e/o protetta	Banchina stretta Non protetta	Pista ciclabile	Carreggiata/ciglio
			X			X	X

<b>ACCESSIBILITA' PERCORSI</b>	LATO Sin: A/ PA/ NA		LATO Dx: A/ PA/ NA	
	X fino alla fine del parcheggio poi X per 8 m	X fino alla fine del parcheggio poi X (con 2 punti X) fino a Via Da Vinci		
	Poi X (ciclabile)	Poi XX per 30 m poi X fino a Via Ina Casa		Poi XX (+X)

**VALUTAZIONE ATTRAVERSAMENTI PEDONALI**  
**incrocio**

ubicazione	A/ PA/ NA	Orientamento (strisce podotattili/ paletto/ semaforo acustico): SI/NO	Sicurezza (segnali orizz. e vert., lung. attravers. Illuminaz., visibilità, velocità auto): SI/NO/ da verificare
Viale Grigoletti sx	A	NO	SI
Viale Grigoletti dx	NA	-	-

**attraversamento trasversale/ frontale**

2 interr	NA	-	-
2 interr	NA	-	-

**Intersezioni vie**

Via Da Vinci	NA	-	-
Interna Park 2 interr	NA	-	-
Interna Park 2 interr	NA	-	-
Via Ina Casa (2 interr)	NA	-	-
Via interna dx (2 interr)	NA	-	-
Via Toffola (2 interr)	NA	-	-

**PARCH. RISERVATI**

A	PA	NA	ASSENTE
X			



**FERMATE  
AUTOBUS**

VALUTAZIONE ACCESS. FERMATE TPL	SX	DX
MOBILITA' (raccordo al percorso / spazio per movimento/pedana)		A*
ORIENTAMENTO (intercettaz. non vedenti / identif. fermata)	NA	NA
COMFORT (presenza pensilina / presenza panca)	NA	A

\*ricollocare la fermata-non è collegata con il percorso

LEGENDA: X accessibile/ a norma X parzialmente accessibile/ non a norma-assenza orientamento X non accessibile/ accessibilità vincolata

**RUOLO FUNZIONE DELLA VIA**

Z30	X	Senso unico	
ERP (edilizia residenziale pubblica)		Scuole	X
Monumenti, edifici di culto, chiesa, parrocchie	X	Ambulatori, farmacia, casa di riposo, ospedale	
Parco, area verde-giochi, piazza, cimitero	X	Negozi, attività commerciali	X
Uffici e servizi pubblici		Edifici culturali (biblioteca, museo, galleria)	
Edifici/ impianti sportivi		Parcheggio	X
Residenziale/Lottizzazione/	X	Presenza alberatura e/o elementi di arredo (panchine, cestini, fontane, ecc.)	X

**PRIORITA'**

Non Accessibilità e/o Insicurezza (da 0 a 3)	<b>1,5/2?</b>
Servizi/uffici pubblici, posta, parcheggio, aree gioco, piazze, chiesa, monumenti (da 0 a 2)	<b>2</b>
Supermercati, negozi o negozio di prossimità importante "panificio, alimentare, ecc" (da 0 a 3)	<b>3</b>
Presenza edifici scolastici, o municipio, o cimitero (da 0 a 3)	
Presenza servizi per disabili-anziani: ambulatori, casa riposo, farmacia (da 0 a 3)	
Segnalazioni pervenute (da 0 a 4)	
Lavori previsti e/o nuove urbanizzazioni (da 0 a 3)	
Percorso rilevante/frequentazione scolastica, commerciale, podistica, paesaggistica (da 0 a 3)	<b>3</b>
Presenza fermata bus scolastico o bus di linea o Pedibus o car pooling scuola (da 0 a 2)	<b>2</b>
SOMMA (punteggio massimo 26)	
	<b>11,5/12</b>

**NOTE**

- Riqualficazione incrocio con Carducci.
- Realizzare una ciclopedonale.



COD. – nome via	U11	Via Buonarroti tratto1
zona – orientamento	FONTANAFREDDA	Da Via Cavour fino a Via Nievo

<b>ALTIMETRIA</b>	ACCENTUATA	LEGGERA	VARIABILE	ASSENTE
				X

<b>PERCORSO PEDONALE</b>	Portico, area pedonale	Marciapiede <90	Marciapiede >90	Banchina larga e/o protetta	Banchina stretta Non protetta	Pista ciclopedonale	Carreggiata/ciglio
			X				X

<b>ACCESSIBILITA' PERCORSI</b>	LATO Sin: A/ PA/ NA		LATO Dx: A/ PA/ NA	
	X		X	

**VALUTAZIONE ATTRAVERSAMENTI PEDONALI**  
incrocio

ubicazione	A/ PA/ NA	Orientamento (strisce podotattili/ paletto/ semaforo acustico): SI/NO	Sicurezza (segnali orizz. e vert., lung. attrav. Illuminaz., visibilità, velocità auto): SI/NO/ da verificare
Via Cavour	A	NO	SI

**attraversamento trasversale/ frontale**

	A	NO	NO
--	---	----	----

**Intersezioni vie**

Via Nievo (1 interr)	NA	-	-
----------------------	----	---	---

**PARCH. RISERVATI**

A	PA	NA	ASSENTE
XX			

**FERMATE AUTOBUS ASSENTE**

<b>VALUTAZIONE ACCESS. FERMATE TPL</b>	SX	DX
MOBILITA' (raccordo al percorso / spazio per movimento/pedana)		
ORIENTAMENTO (intercettaz. non vedenti / identif. fermata)		
COMFORT (presenza pensilina / presenza panca)		

LEGENDA: X accessibile/ a norma X parzialmente accessibile/ non a norma-assenza orientamento X non accessibile/ accessibilità vincolata



### RUOLO FUNZIONE DELLA VIA

Z30		Senso unico	
ERP (edilizia residenziale pubblica)		Scuole	
Monumenti, edifici di culto, chiesa, parrocchie		Ambulatori, farmacia, casa di riposo, ospedale	
Parco, area verde-giochi, piazza, cimitero		Negozi, attività commerciali	
Uffici e servizi pubblici		Edifici culturali (biblioteca, museo, galleria)	
Edifici/ impianti sportivi		Parcheggio	X
Residenziale/Lottizzazione/	X	Presenza alberatura e/o elementi di arredo (panchine, cestini, fontane, ecc.)	

### PRIORITA'

Non Accessibilità e/o Insicurezza (da 0 a 3)	<b>1,5</b>
Servizi/uffici pubblici, posta, parcheggio, aree gioco, piazze, chiesa, monumenti (da 0 a 2)	<b>2</b>
Supermercati, negozi o negozio di prossimità importante "panificio, alimentare, ecc" (da 0 a 3)	
Presenza edifici scolastici, o municipio, o cimitero (da 0 a 3)	
Presenza servizi per disabili-anziani: ambulatori, casa riposo, farmacia (da 0 a 3)	
Segnalazioni pervenute (da 0 a 4)	
Lavori previsti e/o nuove urbanizzazioni (da 0 a 3)	
Percorso rilevante/frequentazione scolastica, commerciale, podistica, paesaggistica (da 0 a 3)	<b>1</b>
Presenza fermata bus scolastico o bus di linea o Pedibus o car pooling scuola (da 0 a 2)	
SOMMA (punteggio massimo 26)	<b>4,5</b>



COD. – nome via	U12	Via Buonarroti tratto 2
zona – orientamento	FONTANAFREDDA	Da Via Nievo fino a 100 m dopo Via del Parco2

<b>ALTIMETRIA</b>	ACCENTUATA	LEGGERA	VARIABILE	ASSENTE
				X

<b>PERCORSO PEDONALE</b>	Portico, area pedonale	Marciapiede <90	Marciapiede >90	Banchina larga e/o protetta	Banchina stretta Non protetta	Pista ciclopedonale	Carreggiata/ciglio
			X				X

<b>ACCESSIBILITA' PERCORSI</b>	LATO Sin: A/ PA/ NA		LATO Dx: A/ PA/ NA	
	X per 100 m poi XX (+X) fino a Via del Parco2		X	
	Poi X			

**VALUTAZIONE ATTRAVERSAMENTI PEDONALI**  
**incrocio**

ubicazione	A/ PA/ NA	Orientamento (strisce podotattili/ paletto/ semaforo acustico): SI/NO	Sicurezza (segnali orizz. e vert., lung. attravers. Illuminaz., visibilità, velocità auto): SI/NO/ da verificare
Via Buonarroti tratto1 dx	NA	-	-
Via Buonarroti tratto1 sx	NA	-	-

**attraversamento trasversale/ frontale**

ASSENTE			
---------	--	--	--

**Intersezioni vie**

Via del Parco 2	NA	-	-
Via Cav di V. Veneto	NA	-	-

**PARCH. RISERVATI**

A	PA	NA	ASSENTE
			X

**FERMATE AUTOBUS ASSENTE**

VALUTAZIONE ACCESS. FERMATE TPL	SX	DX
MOBILITA' (raccordo al percorso / spazio per movimento/pedana)		
ORIENTAMENTO (intercettaz. non vedenti / identif. fermata)		
COMFORT (presenza pensilina / presenza panca)		

LEGENDA: X accessibile/ a norma X parzialmente accessibile/ non a norma- assenza orientamento X non accessibile/ accessibilità vincolata



### RUOLO FUNZIONE DELLA VIA

Z30	
ERP (edilizia residenziale pubblica)	
Monumenti, edifici di culto, chiesa, parrocchie	
Parco, area verde-giochi, piazza, cimitero	
Uffici e servizi pubblici	
Edifici/ impianti sportivi	
Residenziale/Lottizzazione/	X

Senso unico	
Scuole	
Ambulatori, farmacia, casa di riposo, ospedale	
Negozi, attività commerciali	
Edifici culturali (biblioteca, museo, galleria)	
Parcheggio	X
Presenza alberatura e/o elementi di arredo (panchine, cestini, fontane, ecc.)	

### PRIORITA'

Non Accessibilità e/o Insicurezza (da 0 a 3)	<b>3</b>
Servizi/uffici pubblici, posta, parcheggio, aree gioco, piazze, chiesa, monumenti (da 0 a 2)	<b>2</b>
Supermercati, negozi o negozio di prossimità importante "panificio, alimentare, ecc" (da 0 a 3)	
Presenza edifici scolastici, o municipio, o cimitero (da 0 a 3)	
Presenza servizi per disabili-anziani: ambulatori, casa riposo, farmacia (da 0 a 3)	
Segnalazioni pervenute (da 0 a 4)	
Lavori previsti e/o nuove urbanizzazioni (da 0 a 3)	
Percorso rilevante/frequentazione scolastica, commerciale, podistica, paesaggistica (da 0 a 3)	<b>1</b>
Presenza fermata bus scolastico o bus di linea o Pedibus o car pooling scuola (da 0 a 2)	
SOMMA (punteggio massimo 26)	<b>6</b>



COD. – nome via	U13	Via Buonarroti tratto 3
zona – orientamento	FONTANAFREDDA	Da Via Buonarroti 2 fino a Via Da Vinci

<b>ALTIMETRIA</b>	ACCENTUATA	LEGGERA	VARIABILE	ASSENTE
		X all'inizio		X

<b>PERCORSO PEDONALE</b>	Portico, area pedonale	Marciapiede <90	Marciapiede >90	Banchina larga e/o protetta	Banchina stretta Non protetta	Pista ciclopedonale	Carreggiata/ciglio
			X				X

<b>ACCESSIBILITA' PERCORSI</b>	LATO Sin: A/ PA/ NA		LATO Dx: A/ PA/ NA	
	XX per 20 m poi X fino a Via Nievo		X fino ai negozi poi X poi XX fino a Via Diacono	
	Da Via Nievo X fino a Via Buonarroti		Poi X (lavori in corso)	
	X fino a Via Diacono poi X			

**VALUTAZIONE ATTRAVERSAMENTI PEDONALI**  
**incrocio**

ubicazione	A/ PA/ NA	Orientamento (strisce podotattili/ paletto/ semaforo acustico): SI/NO	Sicurezza (segnali orizz. e vert., lung. attravers. Illuminaz., visibilità, velocità auto): SI/NO/ da verificare
Via Buonarroti tratto2	NA	-	-
Via Da Vinci	A	NO	SI

**attraversamento trasversale/ frontale**

1 interr	NA	-	-
	A	SI	SI

**Intersezioni vie**

Via Nievo (1 interr)	NA	-	-
Via Buonarroti interna	NA	-	-
Via Diacono	A	NO	SI

<b>PARCH. RISERVATI</b>	A	PA	NA	ASSENTE
				X



**FERMATE  
AUTOBUS  
ASSENTE**

VALUTAZIONE ACCESS. FERMATE TPL	SX	DX
MOBILITA' (raccordo al percorso / spazio per movimento/pedana)		
ORIENTAMENTO (intercettaz. non vedenti / identif. fermata)		
COMFORT (presenza pensilina / presenza panca)		

LEGENDA: X accessibile/ a norma X parzialmente accessibile/ non a norma-assenza orientamento X non accessibile/ accessibilità vincolata

**RUOLO FUNZIONE DELLA VIA**

Z30		Senso unico	
ERP (edilizia residenziale pubblica)		Scuole	X
Monumenti, edifici di culto, chiesa, parrocchie		Ambulatori, farmacia, casa di riposo, ospedale	
Parco, area verde-giochi, piazza, cimitero		Negozi, attività commerciali	X
Uffici e servizi pubblici		Edifici culturali (biblioteca, museo, galleria)	
Edifici/ impianti sportivi		Parcheggio	X
Residenziale/Lottizzazione/	X	Presenza alberatura e/o elementi di arredo (panchine, cestini, fontane, ecc.)	X

**PRIORITA'**

Non Accessibilità e/o Insicurezza (da 0 a 3)	<b>1,5/2</b>
Servizi/uffici pubblici, posta, parcheggio, aree gioco, piazze, chiesa, monumenti (da 0 a 2)	<b>2</b>
Supermercati, negozi o negozio di prossimità importante "panificio, alimentare, ecc" (da 0 a 3)	<b>2?</b>
Presenza edifici scolastici, o municipio, o cimitero (da 0 a 3)	<b>3</b>
Presenza servizi per disabili-anziani: ambulatori, casa riposo, farmacia (da 0 a 3)	
Segnalazioni pervenute (da 0 a 4)	
Lavori previsti e/o nuove urbanizzazioni (da 0 a 3)/ <b>Lavori in corso</b>	<b>1</b>
Percorso rilevante/frequentazione scolastica, commerciale, podistica, paesaggistica (da 0 a 3)	<b>3</b>
Presenza fermata bus scolastico o bus di linea o Pedibus o car pooling scuola (da 0 a 2)	<b>2</b>
SOMMA (punteggio massimo 26)	<b>14,5/15</b>

**NOTE**

Lavori in corso di fronte alla scuola.



COD. – nome via	U14	Via Buonarroti tratto 4
zona – orientamento	FONTANAFREDDA	Da Via Da Vinci fino a Viale Europa Unita

<b>ALTIMETRIA</b>	ACCENTUATA	LEGGERA	VARIABILE	ASSENTE
				X

<b>PERCORSO PEDONALE</b>	Portico, area pedonale	Marciapiede <90	Marciapiede >90	Banchina larga e/o protetta	Banchina stretta Non protetta	Pista ciclopeditonale	Carreggiata/ciglio
			X				X

<b>ACCESSIBILITA' PERCORSI</b>	LATO Sin: A/ PA/ NA		LATO Dx: A/ PA/ NA	
	X		X fino agli impianti sportivi poi	X

**VALUTAZIONE ATTRAVERSAMENTI PEDONALI**  
**incrocio**

ubicazione	A/ PA/ NA	Orientamento (strisce podotattili/ paletto/ semaforo acustico): SI/NO	Sicurezza (segnali orizz. e vert., lung. attravers. Illuminaz., visibilità, velocità auto): SI/NO/ da verificare
Via Da Vinci Sx	A	NO	SI
Via Da Vinci dx	NA	-	-

**attraversamento trasversale/ frontale**

	A	NO	SI
1 interruzione	NA	-	-

**Intersezioni vie**

ASSENTE			
---------	--	--	--

**PARCH. RISERVATI**

A	PA	NA	ASSENTE
			X

**FERMATE AUTOBUS ASSENTE**

VALUTAZIONE ACCESS. FERMATE TPL	SX	DX
MOBILITA' (raccordo al percorso / spazio per movimento/pedana)		
ORIENTAMENTO (intercettaz. non vedenti / identif. fermata)		
COMFORT (presenza pensilina / presenza panca)		

LEGENDA: X accessibile/ a norma Y parzialmente accessibile/ non a norma-assenza orientamento X non accessibile/ accessibilità vincolata



### RUOLO FUNZIONE DELLA VIA

Z30		Senso unico	
ERP (edilizia residenziale pubblica)		Scuole	
Monumenti, edifici di culto, chiesa, parrocchie		Ambulatori, farmacia, casa di riposo, ospedale	
Parco, area verde-giochi, piazza, cimitero		Negozi, attività commerciali	
Uffici e servizi pubblici		Edifici culturali (biblioteca, museo, galleria)	
Edifici/ impianti sportivi	X	Parcheggio	
Residenziale/Lottizzazione/	X	Presenza alberatura e/o elementi di arredo (panchine, cestini, fontane, ecc.)	

### PRIORITA'

Non Accessibilità e/o Insicurezza (da 0 a 3)	<b>1</b>
Servizi/uffici pubblici, posta, parcheggio, aree gioco, piazze, chiesa, monumenti (da 0 a 2)	<b>2</b>
Supermercati, negozi o negozio di prossimità importante "panificio, alimentare, ecc" (da 0 a 3)	
Presenza edifici scolastici, o municipio, o cimitero (da 0 a 3)	
Presenza servizi per disabili-anziani: ambulatori, casa riposo, farmacia (da 0 a 3)	
Segnalazioni pervenute (da 0 a 4)	
Lavori previsti e/o nuove urbanizzazioni (da 0 a 3)	
Percorso rilevante/frequentazione scolastica, commerciale, podistica, paesaggistica (da 0 a 3)	<b>2</b>
Presenza fermata bus scolastico o bus di linea o Pedibus o car pooling scuola (da 0 a 2)	
SOMMA (punteggio massimo 26)	
	<b>5</b>

### NOTE

- Vie Laterali in Z30.
- Lavori in corso attorno alla scuola



COD. – nome via	U15	Via Buonarroti tratto5
zona – orientamento	FONTANAFREDDA	Dal Viale Europa Unita fino a Via Carducci

<b>ALTIMETRIA</b>	ACCENTUATA	LEGGERA	VARIABILE	ASSENTE
				X

<b>PERCORSO PEDONALE</b>	Portico, area pedonale	Marciapiede <90	Marciapiede >90	Banchina larga e/o protetta	Banchina stretta Non protetta	Pista ciclopedonale	Carreggiata/ciglio
			X			X	X

<b>ACCESSIBILITA' PERCORSI</b>	LATO Sin: A/ PA/ NA		LATO Dx: A/ PA/ NA	
	X fino a via XXV Aprile poi X		X (con poco X) fino a Via XXV Aprile	
	X ultimi 30 m		Poi X	

**VALUTAZIONE ATTRAVERSAMENTI PEDONALI**  
**incrocio**

ubicazione	A/ PA/ NA	Orientamento (strisce podotattili/ paletto/ semaforo acustico): SI/NO	Sicurezza (segnali orizz. e vert., lungh. attravers. Illuminaz., visibilità, velocità auto): SI/NO/ da verificare
Viale Europa Unita	NA	-	-
Via Toffola	A	NO	SI

**attraversamento trasversale/ frontale**

	PA	-	NO
--	----	---	----

**Intersezioni vie**

Via XXV Aprile	NA	-	-
----------------	----	---	---

**PARCH. RISERVATI**

A	PA	NA	ASSENTE
			X

**FERMATE AUTOBUS ASSENTE**

<b>VALUTAZIONE ACCESS. FERMATE TPL</b>	SX	DX
MOBILITA' (raccordo al percorso / spazio per movimento/pedana)		
ORIENTAMENTO (intercettaz. non vedenti / identif. fermata)		
COMFORT (presenza pensilina / presenza panca)		

LEGENDA: X accessibile/ a norma X parzialmente accessibile/ non a norma-assenza orientamento X non accessibile/ accessibilità vincolata



### **RUOLO FUNZIONE DELLA VIA**

Z30	
ERP (edilizia residenziale pubblica)	
Monumenti, edifici di culto, chiesa, parrocchie	
Parco, area verde-giochi, piazza, cimitero	
Uffici e servizi pubblici	
Edifici/ impianti sportivi	
Residenziale/Lottizzazione/	X

Senso unico	
Scuole	
Ambulatori, farmacia, casa di riposo, ospedale	
Negozi, attività commerciali	???
Edifici culturali (biblioteca, museo, galleria)	
Parcheggio	X
Presenza alberatura e/o elementi di arredo (panchine, cestini, fontane, ecc.)	

### **PRIORITA'**

Non Accessibilità e/o Insicurezza (da 0 a 3)	<b>2</b>
Servizi/uffici pubblici, posta, parcheggio, aree gioco, piazze, chiesa, monumenti (da 0 a 2)	<b>2</b>
Supermercati, negozi o negozio di prossimità importante "panificio, alimentare, ecc" (da 0 a 3)	
Presenza edifici scolastici, o municipio, o cimitero (da 0 a 3)	
Presenza servizi per disabili-anziani: ambulatori, casa riposo, farmacia (da 0 a 3)	
Segnalazioni pervenute (da 0 a 4)	
Lavori previsti e/o nuove urbanizzazioni (da 0 a 3)	
Percorso rilevante/frequentazione scolastica, commerciale, podistica, paesaggistica (da 0 a 3)	<b>?1</b>
Presenza fermata bus scolastico o bus di linea o Pedibus o car pooling scuola (da 0 a 2)	
SOMMA (punteggio massimo 26)	<b>5</b>



COD. – nome via	U16	Via Carducci tratto1
zona – orientamento	FONTANAFREDDA	Da Via Pontebbana fino a Via Buonarroti

<b>ALTIMETRIA</b>	ACCENTUATA	LEGGERA	VARIABILE	ASSENTE
				X

<b>PERCORSO PEDONALE</b>	Portico, area pedonale	Marciapiede <90	Marciapiede >90	Banchina larga e/o protetta	Banchina stretta Non protetta	Pista ciclopedonale	Carreggiata/ciglio
			X				X

<b>ACCESSIBILITA' PERCORSI</b>	LATO Sin: A/ PA/ NA		LATO Dx: A/ PA/ NA	
	X primi 15 m poi X		X	

**VALUTAZIONE ATTRAVERSAMENTI PEDONALI**  
incrocio

ubicazione	A/ PA/ NA	Orientamento (strisce podotattili/ paletto/ semaforo acustico): SI/NO	Sicurezza (segnali orizz. e vert., lung. attrav. Illuminaz., visibilità, velocità auto): SI/NO/ da verificare
Via Pontebbana sx	A	NO	SI
Via Pontebbana dx	NA	-	-

**attraversamento trasversale/ frontale**

	NA	-	-
--	----	---	---

**Intersezioni vie**

Via Pontebbana	NA	-	-
Via Graziani	NA	-	-

<b>PARCH. RISERVATI</b>	A	PA	NA	ASSENTE
	X			

<b>FERMATE AUTOBUS</b>	<b>VALUTAZIONE ACCESS. FERMATE TPL</b>	SX	DX
	MOBILITA' (raccordo al percorso / spazio per movimento/pedana)	NA	NA
	ORIENTAMENTO (intercettaz. non vedenti / identif. fermata)	NA	NA
	COMFORT (presenza pensilina / presenza panca)	NA	A

LEGENDA: X accessibile/ a norma X parzialmente accessibile/ non a norma-assenza orientamento X non accessibile/ accessibilità vincolata



### RUOLO FUNZIONE DELLA VIA

Z30		Senso unico	
ERP (edilizia residenziale pubblica)		Scuole	
Monumenti, edifici di culto, chiesa, parrocchie		Ambulatori, farmacia, casa di riposo, ospedale	
Parco, area verde-giochi, piazza, cimitero		Negozi, attività commerciali (2)	X
Autoscuola	X	Edifici culturali (biblioteca, museo, galleria)	
Carabinieri	X	Parcheggio	X
Residenziale/Lottizzazione/	X	Presenza alberatura e/o elementi di arredo (panchine, cestini, fontane, ecc.)	X

### PRIORITA'

Non Accessibilità e/o Insicurezza (da 0 a 3)	<b>3</b>
Servizi/uffici pubblici, posta, parcheggio, aree gioco, piazze, chiesa, monumenti (da 0 a 2)	<b>2</b>
Supermercati, negozi o negozio di prossimità importante "panificio, alimentare, ecc" (da 0 a 3)	<b>2</b>
Presenza edifici scolastici, o municipio, o cimitero (da 0 a 3)	
Presenza servizi per disabili-anziani: ambulatori, casa riposo, farmacia (da 0 a 3)	
Segnalazioni pervenute (da 0 a 4)	<b>3</b>
Lavori previsti e/o nuove urbanizzazioni (da 0 a 3)	
Percorso rilevante/frequentazione scolastica, commerciale, podistica, paesaggistica (da 0 a 3)	<b>3</b>
Presenza fermata bus scolastico o bus di linea o Pedibus o car pooling scuola (da 0 a 2)	<b>2</b>
SOMMA (punteggio massimo 26)	<b>15</b>

### NOTE

- Marciapiede molto degradato.
- Realizzare scheda d'intervento.
- Segnalazioni per l'insicurezza stradale.
- Si consiglia di realizzare una ciclopedonale o ciclabile.
- Asfaltare ultimi 20m lato Dx proseguendo su via Pellico.



COD. – nome via	U17	Via Carducci tratto2
zona – orientamento	FONTANAFREDDA	Da Via Buonarroti fino alla Strada della Madonna

<b>ALTIMETRIA</b>	ACCENTUATA	LEGGERA	VARIABILE	ASSENTE
				X

<b>PERCORSO PEDONALE</b>	Portico, area pedonale	Marciapiede <90	Marciapiede >90	Banchina larga e/o protetta	Banchina stretta Non protetta	Pista ciclopedonale	Carreggiata/ciglio
						X	X

<b>ACCESSIBILITA' PERCORSI</b>	LATO Sin: A/ PA/ NA		LATO Dx: A/ PA/ NA	
	X per 40 m poi X per 20 m		X fino al bar poi X per 30 m	
	Poi X fino a Via Venere		Poi X fino a Via Percoto	
	Poi XX (ciclopedonale) per 40 m poi X		Poi XX (ciclopedonale)	

**VALUTAZIONE ATTRAVERSAMENTI PEDONALI**  
**incrocio**

ubicazione	A/ PA/ NA	Orientamento (strisce podotattili/ paletto/ semaforo acustico): SI/NO	Sicurezza (segnali orizz. e vert., lung. attravers. Illuminaz., visibilità, velocità auto): SI/NO/ da verificare
Via S. Pellico	NA	-	-
Via Buonarroti sx	NA	-	-

**attraversamento trasversale/ frontale**

	NA	-	-
	A	NO	SI

**Intersezioni vie**

Via Da Vinci	NA	-	-
Via Venere	NA	-	-
Via Percoto	NA	-	-

<b>PARCH. RISERVATI</b>	A	PA	NA	ASSENTE
				X



**FERMATE  
AUTOBUS  
ASSENTE**

VALUTAZIONE ACCESS. FERMATE TPL	SX	DX
MOBILITA' (raccordo al percorso / spazio per movimento/pedana)		
ORIENTAMENTO (intercettaz. non vedenti / identif. fermata)		
COMFORT (presenza pensilina / presenza panca)		

LEGENDA: X accessibile/ a norma X parzialmente accessibile/ non a norma-assenza orientamento X non accessibile/ accessibilità vincolata

**RUOLO FUNZIONE DELLA VIA**

Z30		Senso unico	
ERP (edilizia residenziale pubblica)		Scuole	
Monumenti, edifici di culto, chiesa, parrocchie		Ambulatori, farmacia, casa di riposo, ospedale	
Parco, area verde-giochi, piazza, cimitero		Negozi, attività commerciali (1)	X
Uffici e servizi pubblici		Edifici culturali (biblioteca, museo, galleria)	
Edifici/ impianti sportivi		Parcheggio	
Residenziale/Lottizzazione/	X	Presenza alberatura e/o elementi di arredo (panchine, cestini, fontane, ecc.)	

**PRIORITA'**

Non Accessibilità e/o Insicurezza (da 0 a 3)	<b>3</b>
Servizi/uffici pubblici, posta, parcheggio, aree gioco, piazze, chiesa, monumenti (da 0 a 2)	
Supermercati, negozi o negozio di prossimità importante "panificio, alimentare, ecc" (da 0 a 3)	<b>0,5</b>
Presenza edifici scolastici, o municipio, o cimitero (da 0 a 3)	
Presenza servizi per disabili-anziani: ambulatori, casa riposo, farmacia (da 0 a 3)	
Segnalazioni pervenute (da 0 a 4)	
Lavori previsti e/o nuove urbanizzazioni (da 0 a 3)	
Percorso rilevante/frequentazione scolastica, commerciale, podistica, paesaggistica (da 0 a 3)	<b>1,5</b>
Presenza fermata bus scolastico o bus di linea o Pedibus o car pooling scuola (da 0 a 2)	
<b>SOMMA (punteggio massimo 26)</b>	<b>5</b>

**NOTE**

Marciapiede dissestato.



COD. – nome via	U18	Strada della Madonna
zona – orientamento	FONTANAFREDDA	Da Via Carducci fino a Via Percoto



<b>ALTIMETRIA</b>	ACCENTUATA	LEGGERA	VARIABILE	ASSENTE
				X

<b>PERCORSO PEDONALE</b>	<i>Portico, area pedonale</i>	<i>Marcia piede &lt;90</i>	<i>Marcia piede &gt;90</i>	<i>Banchina larga e/o protetta</i>	<i>Banchina stretta Non protetta</i>	<i>Pista ciclopedonale</i>	<i>Carreggiata/ ciglio</i>
							X

<b>ACCESSIBILITA' PERCORSI</b>	LATO Sin: A/ PA/ NA	LATO Dx: A/ PA/ NA
	X	

**VALUTAZIONE ATTRAVERSAMENTI PEDONALI**  
**incrocio**

ubicazione	A/ PA/ NA	Orientamento (strisce podotattili/ paletto/ semaforo acustico): SI/NO	Sicurezza (segnali orizz. e vert., lung. attravers. Illuminaz., visibilità, velocità auto): SI/NO/ da verificare
Via Carducci	NA	-	-

**attraversamento trasversale/ frontale**

ASSENTE			
---------	--	--	--

**Intersezioni vie**

ASSENTE			
---------	--	--	--

<b>PARCH. RISERVATI</b>	A	PA	NA
	XX		

N.

Park cimitero

<b>FERMATE AUTOBUS ASSENTE</b>	<b>VALUTAZIONE ACCESS. FERMATE TPL</b>	SX	DX
	MOBILITA' (raccordo al percorso / spazio per movimento/pedana)		
	ORIENTAMENTO (intercettaz. non vedenti / identif. fermata)		
	COMFORT (presenza pensilina / presenza panca)		

LEGENDA: X accessibile/ a norma X parzialmente accessibile/ non a norma-assenza orientamento X non accessibile/ accessibilità vincolata



### RUOLO FUNZIONE DELLA VIA

Inserire limite 20 KM/H	X	Senso unico	
ERP (edilizia residenziale pubblica)		Scuole	
Monumenti, edifici di culto, chiesa, parrocchie		Ambulatori, farmacia, casa di riposo, ospedale	
Parco, area verde-giochi, piazza, <b>cimitero</b>	X	Negozi, attività commerciali	
Uffici e servizi pubblici		Edifici culturali (biblioteca, museo, galleria)	
Edifici/ impianti sportivi		Parcheggio	X
Residenziale/Lottizzazione/		Presenza alberatura e/o elementi di arredo (panchine, cestini, fontane, ecc.)	X

### PRIORITA'

Non Accessibilità e/o Insicurezza (da 0 a 3)	<b>3</b>
Servizi/uffici pubblici, posta, parcheggio, aree gioco, piazze, chiesa, monumenti (da 0 a 2)	<b>2</b>
Supermercati, negozi o negozio di prossimità importante "panificio, alimentare, ecc" (da 0 a 3)	
Presenza edifici scolastici, o municipio, o <b>cimitero</b> (da 0 a 3)	<b>3</b>
Presenza servizi per disabili-anziani: ambulatori, casa riposo, farmacia (da 0 a 3)	
Segnalazioni pervenute (da 0 a 4)	
Lavori previsti e/o nuove urbanizzazioni (da 0 a 3)	
Percorso rilevante/frequentazione scolastica, commerciale, podistica, paesaggistica (da 0 a 3)	<b>3</b>
Presenza fermata bus scolastico o bus di linea o Pedibus o car pooling scuola (da 0 a 2)	
SOMMA (punteggio massimo 26)	
	<b>11</b>

### NOTE

Fare un collegamento con la ciclopedonale di via Carducci e Percoto.



COD. – nome via	U19	Via Venere tratto 1
zona – orientamento	FONTANAFREDDA	Da Via Carducci fino alla Rotonda

<b>ALTIMETRIA</b>	ACCENTUATA	LEGGERA	VARIABLE	ASSENTE
				X

<b>PERCORSO PEDONALE</b>	<i>Portico, area pedonale</i>	<i>Marciapiede &lt;90</i>	<i>Marciapiede &gt;90</i>	<i>Banchina larga e/o protetta</i>	<i>Banchina stretta Non protetta</i>	<i>Pista ciclopedonale</i>	<i>Carreggiata/ciglio</i>
						X	X

<b>ACCESSIBILITA' PERCORSI</b>	LATO Sin: A/ PA/ NA		LATO Dx: A/ PA/ NA	
	X		XX	

**VALUTAZIONE ATTRAVERSAMENTI PEDONALI**  
**incrocio**

ubicazione	A/ PA/ NA	Orientamento (strisce podotattili/ paletto/ semaforo acustico): SI/NO	Sicurezza (segnali orizz. e vert., lung. attravers. Illuminaz., visibilità, velocità auto): SI/NO/ da verificare
Via Carducci dx	A	NO	SI
Via Carducci sx	NA	-	-

**attraversamento trasversale/ frontale**

	A	NO	SI
--	---	----	----

**Intersezioni vie**

Via Curtolendo	A	NO	SI
----------------	---	----	----

<b>PARCH. RISERVATI</b>	A	PA	NA	ASSENTE
				X

<b>FERMATE AUTOBUS ASSENTE</b>	<b>VALUTAZIONE ACCESS. FERMATE TPL</b>	SX	DX
	MOBILITA' (raccordo al percorso / spazio per movimento/pedana)		
	ORIENTAMENTO (intercettaz. non vedenti / identif. fermata)		
	COMFORT (presenza pensilina / presenza panca)		

LEGENDA: X accessibile/ a norma X parzialmente accessibile/ non a norma-assenza orientamento X non accessibile/ accessibilità vincolat



### RUOLO FUNZIONE DELLA VIA

Z30		Senso unico	
ERP (edilizia residenziale pubblica)		Scuole	
Monumenti, edifici di culto, chiesa, parrocchie		Ambulatori, farmacia, casa di riposo, ospedale	
Parco, area verde-giochi, piazza, cimitero		Negozi, attività commerciali	
Uffici e servizi pubblici		Edifici culturali (biblioteca, museo, galleria)	
Edifici/ impianti sportivi		Parcheggio	
Residenziale/Lottizzazione/	X	Presenza alberatura e/o elementi di arredo (panchine, cestini, fontane, ecc.)	

### PRIORITA'

Non Accessibilità e/o Insicurezza (da 0 a 3)	<b>1,5</b>
Servizi/uffici pubblici, posta, parcheggio, aree gioco, piazze, chiesa, monumenti (da 0 a 2)	
Supermercati, negozi o negozio di prossimità importante "panificio, alimentare, ecc" (da 0 a 3)	
Presenza edifici scolastici, o municipio, o cimitero (da 0 a 3)	
Presenza servizi per disabili-anziani: ambulatori, casa riposo, farmacia (da 0 a 3)	
Segnalazioni pervenute (da 0 a 4)	
Lavori previsti e/o nuove urbanizzazioni (da 0 a 3)	
Percorso rilevante/frequentazione scolastica, commerciale, podistica, paesaggistica (da 0 a 3)	<b>2</b>
Presenza fermata bus scolastico o bus di linea o Pedibus o car pooling scuola (da 0 a 2)	
SOMMA (punteggio massimo 26)	
	<b>3,5</b>



COD. – nome via	U20	Via Venere tratto 2
zona – orientamento	FONTANAFREDDA	Dalla Rotonda fino a Via Anello del Sole

<b>ALTIMETRIA</b>	ACCENTUATA	LEGGERA	VARIABILE	ASSENTE
				X

<b>PERCORSO PEDONALE</b>	Portico, area pedonale	Marciapiede <90	Marciapiede >90	Banchina larga e/o protetta	Banchina stretta Non protetta	Pista ciclopeditonale	Carreggiata/ciglio
			X				

<b>ACCESSIBILITA' PERCORSI</b>	LATO Sin: A/ PA/ NA		LATO Dx: A/ PA/ NA	
	X fino a Via Lattea poi XX		X primi 10 m poi XX	

**VALUTAZIONE ATTRAVERSAMENTI PEDONALI**  
incrocio

ubicazione	A/ PA/ NA	Orientamento (strisce podotattili/ paletto/ semaforo acustico): SI/NO	Sicurezza (segnali orizz. e vert., lung. attravers. Illuminaz., visibilità, velocità auto): SI/NO/ da verificare
Rotonda	A	NO	SI
Via Anello del Sole	A	NO	SI

**attraversamento trasversale/ frontale**

	A/ PA/ NA	Orientamento	Sicurezza
	A	NO	SI
1 interruzione	NA	-	-
2 interruzioni	NA	-	-

**Intersezioni vie**

Via Lattea (2 interr)	NA	-	-
-----------------------	----	---	---

<b>PARCH. RISERVATI</b>	A	PA	NA
N.		X	

Park da riposizionare

<b>FERMATE AUTOBUS</b>	<b>VALUTAZIONE ACCESS. FERMATE TPL</b>	SX	DX
	MOBILITA' (raccordo al percorso / spazio per movimento/pedana)	NA	NA
	ORIENTAMENTO (intercettaz. non vedenti / identif. fermata)	NA	NA
	COMFORT (presenza pensilina / presenza panca)	A	NA

LEGENDA: X accessibile/ a norma X parzialmente accessibile/ non a norma-assenza orientamento X non accessibile/ accessibilità vincolata



### RUOLO FUNZIONE DELLA VIA

Z30	
ERP (edilizia residenziale pubblica)	X
Monumenti, edifici di culto, chiesa, parrocchie	
Parco, area verde-giochi, piazza, cimitero	
Uffici e servizi pubblici	
ASD società ciclistica	X
Residenziale/Lottizzazione/	

Senso unico	
Scuole	
Ambulatori, farmacia, casa di riposo, ospedale	
Crai, negozi (1)	X
Edifici culturali (biblioteca, museo, galleria)	
Parcheggio	X
Presenza alberatura e/o elementi di arredo (panchine, cestini, fontane, ecc.)	

### PRIORITA'

Non Accessibilità e/o Insicurezza (da 0 a 3)	<b>1</b>
Servizi/uffici pubblici, posta, parcheggio, aree gioco, piazze, chiesa, monumenti (da 0 a 2)	<b>2</b>
<b>Supermercato</b> , negozi o negozio di prossimità importante "panificio, alimentare, ecc" (da 0 a 3)	<b>3</b>
Presenza edifici scolastici, o municipio, o cimitero (da 0 a 3)	
Presenza servizi per disabili-anziani: ambulatori, casa riposo, farmacia (da 0 a 3)/ <b>ERP</b>	<b>2</b>
Segnalazioni pervenute (da 0 a 4)	
Lavori previsti e/o nuove urbanizzazioni (da 0 a 3)	
Percorso rilevante/frequentazione scolastica, commerciale, podistica, paesaggistica (da 0 a 3)	<b>3</b>
Presenza fermata bus scolastico o bus di linea o Pedibus o car pooling scuola (da 0 a 2)	<b>2</b>
SOMMA (punteggio massimo 26)	<b>12</b>



COD. – nome via	U21	Via Da Vinci tratto 1
zona – orientamento	FONTANAFREDDA	Da Via Carducci fino a Viale Europa Unita

<b>ALTIMETRIA</b>	ACCENTUATA	LEGGERA	VARIABILE	ASSENTE
				X

<b>PERCORSO PEDONALE</b>	Portico, area pedonale	Marciapiede <90	Marciapiede >90	Banchina larga e/o protetta	Banchina stretta Non protetta	Pista ciclopedonale	Carreggiata/ciglio
			X				X

<b>ACCESSIBILITA' PERCORSI</b>	LATO Sin: A/ PA/ NA		LATO Dx: A/ PA/ NA	
	X		X fino alla fermata bus poi X (con 3 interruzioni X)	X (con 3 interruzioni X)

**VALUTAZIONE ATTRAVERSAMENTI PEDONALI**  
**incrocio**

ubicazione	A/ PA/ NA	Orientamento (strisce podotattili/ paletto/ semaforo acustico): SI/NO	Sicurezza (segnali orizz. e vert., lungh. attrav. Illuminaz., visibilità, velocità auto): SI/NO/ da verificare
Via Carducci	NA	-	-
Viale Europa Unita dx	A	NO	SI

**attraversamento trasversale/ frontale**

ASSENTE			
---------	--	--	--

**Intersezioni vie**

Via interna sx	NA	-	-
Via Curtolendo	NA	-	-

<b>PARCH. RISERVATI</b>	A	PA	NA
	ASSENTE N.		

<b>FERMATE AUTOBUS</b>	VALUTAZIONE ACCESS. FERMATE TPL		
	SX	DX	
	MOBILITA' (raccordo al percorso / spazio per movimento/pedana)	NA	A
	ORIENTAMENTO (intercettaz. non vedenti / identif. fermata)	NA	NA
COMFORT (presenza pensilina / presenza panca)	A	NA	

LEGENDA: X accessibile/ a norma X parzialmente accessibile/ non a norma-assenza orientamento X non accessibile/ accessibilità vincolata



### RUOLO FUNZIONE DELLA VIA

Z30		Senso unico	X
ERP (edilizia residenziale pubblica)		Scuole	
Monumenti, edifici di culto, chiesa, parrocchie		Ambulatori, farmacia, casa di riposo, ospedale	
Parco, area verde-giochi, piazza, cimitero		Negozi, attività commerciali	
Uffici e servizi pubblici		Edifici culturali (biblioteca, museo, galleria)	
Stazione di servizio	X	Parcheggio	
Residenziale/Lottizzazione/	X	Presenza alberatura e/o elementi di arredo (panchine, cestini, fontane, ecc.)	

### PRIORITA'

Non Accessibilità e/o Insicurezza (da 0 a 3)	<b>3</b>
Servizi/uffici pubblici, posta, parcheggio, aree gioco, piazze, chiesa, monumenti (da 0 a 2)	
Supermercati, negozi o negozio di prossimità importante "panificio, alimentare, ecc" (da 0 a 3)	
Presenza edifici scolastici, o municipio, o cimitero (da 0 a 3)	
Presenza servizi per disabili-anziani: ambulatori, casa riposo, farmacia (da 0 a 3)	
Segnalazioni pervenute (da 0 a 4)	
Lavori previsti e/o nuove urbanizzazioni (da 0 a 3)	
Percorso rilevante/frequenzamento scolastica, commerciale, podistica, paesaggistica (da 0 a 3)	<b>2</b>
Presenza fermata bus scolastico o bus di linea o Pedibus o car pooling scuola (da 0 a 2)	<b>2</b>
SOMMA (punteggio massimo 26)	<b>7</b>

### NOTE

Percorso alternativo che si collega a Via Venere  
Comitato Genitori: verificare linee pedibus.



COD. – nome via	U22	Via Da Vinci tratto 2
zona – orientamento	FONTANAFREDDA	Dal Viale Europa Unita fino a Via Buonarroti

<b>ALTIMETRIA</b>	ACCENTUATA	LEGGERA	VARIABILE	ASSENTE
				X

<b>PERCORSO PEDONALE</b>	Portico, area pedonale	Marciapiede <90	Marciapiede >90	Banchina larga e/o protetta	Banchina stretta Non protetta	Pista ciclopeditonale	Carreggiata/ciglio
			X				

<b>ACCESSIBILITA' PERCORSI</b>	LATO Sin: A/ PA/ NA		LATO Dx: A/ PA/ NA	
	X	fino al parcheggio poi X per 8 m	X	
	Poi XX per 10 m poi XX	fino alla via interna		
	Poi X con ultimi 15 m	XX		

Percorso interno al parcheggio X

**VALUTAZIONE ATTRAVERSAMENTI PEDONALI**  
**incrocio**

ubicazione	A/ PA/ NA	Orientamento (strisce podotattili/ paletto/ semaforo acustico): SI/NO	Sicurezza (segnali orizz. e vert., lungh. attravers. Illuminaz., visibilità, velocità auto): SI/NO/ da verificare
Viale Europa Unita dx	NA	-	-
Viale Europa Unita Sx	A	NO	SI

**attraversamento trasversale/ frontale**

2 interr	NA	-	-
----------	----	---	---

**Intersezioni vie**

Via interna sx (2 interr)	NA	-	-
---------------------------	----	---	---

<b>PARCH. RISERVATI</b>	A	PA	NA
	N.	X	



**FERMATE  
AUTOBUS  
ASSENTE**

VALUTAZIONE ACCESS. FERMATE TPL	SX	DX
MOBILITA' (raccordo al percorso / spazio per movimento/pedana)		
ORIENTAMENTO (intercettaz. non vedenti / identif. fermata)		
COMFORT (presenza pensilina / presenza panca)		

LEGENDA:  accessibile/ a norma  parzialmente accessibile/ non a norma-assenza orientamento  non accessibile/ accessibilità vincolata

**RUOLO FUNZIONE DELLA VIA**

Z30		Senso unico	
ERP (edilizia residenziale pubblica)		Scuole	
Monumenti, edifici di culto, chiesa, parrocchie		Ambulatori, farmacia, casa di riposo, ospedale	
Parco, area verde-giochi, piazza, cimitero		Negozi, attività commerciali	
Uffici e servizi pubblici		Edifici culturali (biblioteca, museo, galleria)	
Edifici/ impianti sportivi		Parcheggio	X
Residenziale/Lottizzazione/	X	Presenza alberatura e/o elementi di arredo (panchine, cestini, fontane, ecc.)	

**PRIORITA'**

Non Accessibilità e/o Insicurezza (da 0 a 3)	1/1,5?
Servizi/uffici pubblici, posta, parcheggio, aree gioco, piazze, chiesa, monumenti (da 0 a 2)	2
Supermercati, negozi o negozio di prossimità importante "panificio, alimentare, ecc" (da 0 a 3)	
Presenza edifici scolastici, o municipio, o cimitero (da 0 a 3)	
Presenza servizi per disabili-anziani: ambulatori, casa riposo, farmacia (da 0 a 3)	
Segnalazioni pervenute (da 0 a 4)	
Lavori previsti e/o nuove urbanizzazioni (da 0 a 3)	
Percorso rilevante/frequentazione scolastica, commerciale, podistica, paesaggistica (da 0 a 3)	1,5
Presenza fermata bus scolastico o bus di linea o Pedibus o car pooling scuola (da 0 a 2)	
SOMMA (punteggio massimo 26)	5

**NOTE**

- Bidoni della spazzatura posizionati sul marciapiede.



COD. – nome via	U23	Via Da Vinci tratto3
zona – orientamento	FONTANAFREDDA	Da Via Buonarroti fino a Via Pastrengo

<b>ALTIMETRIA</b>	ACCENTUATA	LEGGERA	VARIABILE	ASSENTE
				X

<b>PERCORSO PEDONALE</b>	Portico, area pedonale	Marciapiede <90	Marciapiede >90	Banchina larga e/o protetta	Banchina stretta Non protetta	Pista ciclopeditonale	Carreggiata/ciglio
			X		X		X

<b>ACCESSIBILITA' PERCORSI</b>	LATO Sin: A/ PA/ NA		LATO Dx: A/ PA/ NA	
	X (lavori in corso) per 200 m		X fino alla scuola poi X per 10 m	
	Poi X per 90 m poi X		Poi X per 20 m poi X	

**VALUTAZIONE ATTRAVERSAMENTI PEDONALI**  
**incrocio**

ubicazione	A/ PA/ NA	Orientamento (strisce podotattili/ paletto/ semaforo acustico): SI/NO	Sicurezza (segnali orizz. e vert., lungh. attravers. Illuminaz., visibilità, velocità auto): SI/NO/ da verificare
Via Buonarroti dx	A	NO	SI
Via Buonarroti sx	NA	-	-

**attraversamento trasversale/ frontale**

	Lav. In corso	-	-
	NA	-	-

**Intersezioni vie**

Int 1 ( 1 interruzione)	NA	-	-
-------------------------	----	---	---

**PARCH. RISERVATI**

	A	PA	NA
N.	X		X

**FERMATE AUTOBUS**

<b>VALUTAZIONE ACCESS. FERMATE TPL</b>	SX	DX
MOBILITA' (raccordo al percorso / spazio per movimento/pedana)	NA	A
ORIENTAMENTO (intercettaz. non vedenti / identif. fermata)	NA	NA
COMFORT (presenza pensilina / presenza panca)	A	NA

LEGENDA: X accessibile/ a norma X parzialmente accessibile/ non a norma-assenza orientamento X non accessibile/ accessibilità vincolata



### RUOLO FUNZIONE DELLA VIA

Inserire limite 30/20 Km/h	X	Senso unico un tratto	X
ERP (edilizia residenziale pubblica)		Scuole	X
Monumenti, edifici di culto, chiesa, parrocchie		Ambulatori, farmacia, casa di riposo, ospedale	
Parco, area verde-giochi, piazza, cimitero		Negozi, attività commerciali	
Uffici e servizi pubblici		Edifici culturali (biblioteca, museo, galleria)	
Edifici/ impianti sportivi	X	Parcheggio	X
Residenziale/Lottizzazione/	X	Presenza alberatura e/o elementi di arredo (panchine, cestini, fontane, ecc.)	

### PRIORITA'

Non Accessibilità e/o Insicurezza (da 0 a 3)	<b>2</b>
Servizi/uffici pubblici, posta, parcheggio, aree gioco, piazze, chiesa, monumenti (da 0 a 2)	<b>2</b>
Supermercati, negozi o negozio di prossimità importante "panificio, alimentare, ecc" (da 0 a 3)	
<b>Presenza edifici scolastici</b> , o municipio, o cimitero (da 0 a 3)	<b>3</b>
Presenza servizi per disabili-anziani: ambulatori, casa riposo, farmacia (da 0 a 3)	
Segnalazioni pervenute (da 0 a 4)	
Lavori previsti e/o nuove urbanizzazioni (da 0 a 3)	
Percorso rilevante/frequentazione scolastica, commerciale, podistica, paesaggistica (da 0 a 3)	<b>3</b>
Presenza fermata bus scolastico o bus di linea o Pedibus o car pooling scuola (da 0 a 2)	<b>2</b>
SOMMA (punteggio massimo 26)	<b>12</b>

### NOTE

- vedi Scheda intervento.
- Lavori in corso vicino alla scuola.
- Passaggio autobus da deviare
- Inserire in Z20/30 il tratto vicino a Pastrengo.
- Tagliare siepi e elementi vegetazioni sul marciapiede interno.
- Quartiere in completamento: lottizzazione in corso
- Percorso molto frequentato dai ragazzi in bicicletta e dagli scolari: scorciatoia per recarsi in centro.



COD. – nome via	U24	Via Toffola
zona – orientamento	FONTANAFREDDA	Da Via Pastrengo fino a Via Buonarroti

<b>ALTIMETRIA</b>	ACCENTUATA	LEGGERA	VARIABLE	ASSENTE
		X all'inizio		X

<b>PERCORSO PEDONALE</b>	Portico, area pedonale	Marciapiede <90	Marciapiede >90	Banchina larga e/o protetta	Banchina stretta Non protetta	Pista ciclopedonale	Carreggiata/ciglio
			X				

<b>ACCESSIBILITA' PERCORSI</b>	LATO Sin: A/ PA/ NA		LATO Dx: A/ PA/ NA	
	X primi 15 m poi X	X	X primi 15 m poi X	X
	Ultimi 50 m XX		Ultimi 50 m XX	

**VALUTAZIONE ATTRAVERSAMENTI PEDONALI**  
**incrocio**

ubicazione	A/ PA/ NA	Orientamento (strisce podotattili/ paletto/ semaforo acustico): SI/NO	Sicurezza (segnali orizz. e vert., lung. attrav. Illuminaz., visibilità, velocità auto): SI/NO/ da verificare
Via Pastrengo dx	NA	-	-
Via Pastrengo sx	A	NO	SI

**attraversamento trasversale/ frontale**

2 interruzioni	NA	-	-
2 interruzioni	NA	-	-
2 interruzioni	NA	-	-
2 interruzioni	NA	-	-

**Intersezioni vie**

ASSENTE			
---------	--	--	--

<b>PARCH. RISERVATI</b>	A	PA	NA
	N. XXX		X



**FERMATE  
AUTOBUS  
ASSENTE**

VALUTAZIONE ACCESS. FERMATE TPL	SX	DX
MOBILITA' (raccordo al percorso / spazio per movimento/pedana)		
ORIENTAMENTO (intercettaz. non vedenti / identif. fermata)		
COMFORT (presenza pensilina / presenza panca)		

LEGENDA:  accessibile/ a norma  parzialmente accessibile/ non a norma-assenza orientamento  non accessibile/ accessibilità vincolata

**RUOLO FUNZIONE DELLA VIA**

Z30		Senso unico	
ERP (edilizia residenziale pubblica)		Scuole	
Monumenti, edifici di culto, chiesa, parrocchie		Ambulatori, farmacia, casa di riposo, ospedale	
Parco, area verde-giochi, piazza, cimitero		Negozi, attività commerciali	
Uffici e servizi pubblici		Edifici culturali (biblioteca, museo, galleria)	
Edifici/ impianti sportivi		Parcheggio	X
Residenziale/Lottizzazione/	X	Presenza alberatura e/o elementi di arredo (panchine, cestini, fontane, ecc.)	

**PRIORITA'**

Non Accessibilità e/o Insicurezza (da 0 a 3)	<b>1</b>
Servizi/uffici pubblici, posta, parcheggio, aree gioco, piazze, chiesa, monumenti (da 0 a 2)	<b>2</b>
Supermercati, negozi o negozio di prossimità importante "panificio, alimentare, ecc" (da 0 a 3)	
Presenza edifici scolastici, o municipio, o cimitero (da 0 a 3)	
Presenza servizi per disabili-anziani: ambulatori, casa riposo, farmacia (da 0 a 3)	
Segnalazioni pervenute (da 0 a 4)	
Lavori previsti e/o nuove urbanizzazioni (da 0 a 3)	
Percorso rilevante/frequentazione scolastica, commerciale, podistica, paesaggistica (da 0 a 3)	<b>1,5</b>
Presenza fermata bus scolastico o bus di linea o Pedibus o car pooling scuola (da 0 a 2)	
<b>SOMMA (punteggio massimo 26)</b>	<b>4,5</b>

**NOTE**

Presenza di 1 rallentatore.



COD. – nome via	U25	Via Diacono
zona – orientamento	FONTANAFREDDA	Da Via Buonarroti fino al Viale Grigoletti

<b>ALTIMETRIA</b>	ACCENTUATA	LEGGERA	VARIABILE	ASSENTE
		X alla fine		X

<b>PERCORSO PEDONALE</b>	Portico, area pedonale	Marciapiede <90	Marciapiede >90	Banchina larga e/o protetta	Banchina stretta Non protetta	Pista ciclabile	Carreggiata/ciglio
			X			X	

<b>ACCESSIBILITA' PERCORSI</b>	LATO Sin: A/ PA/ NA		LATO Dx: A/ PA/ NA	
	X (ciclabile)		XX fino ai negozi poi XX (+X) per 10 m – interferenza parcheggio	
			Poi X fino a 20 m prima di Via Trieste	
			Poi X fino a Via Diacono interna poi X	

**VALUTAZIONE ATTRAVERSAMENTI PEDONALI**  
**incrocio**

ubicazione	A/ PA/ NA	Orientamento (strisce podotattili/ paletto/ semaforo acustico): SI/NO	Sicurezza (segnali orizz. e vert., lung. attrav. Illuminaz., visibilità, velocità auto): SI/NO/ da verificare
Via Buonarroti	A	NO	SI
Viale Grigoletti	NA	-	-

**attraversamento trasversale/ frontale**

	A	SI	SI
	A	SI	SI
	A	SI	SI
	A	SI	SI
	A	SI	SI

**Intersezioni vie**

Via Trieste ( 1 interr)	NA	-	-
Via Diacono interna	A	-	-
Via Friuli	A	NO	SI

<b>PARCH. RISERVATI</b>	A	PA	NA
	X		



**FERMATE  
AUTOBUS  
ASSENTE**

VALUTAZIONE ACCESS. FERMATE TPL	SX	DX
MOBILITA' (raccordo al percorso / spazio per movimento/pedana)		
ORIENTAMENTO (intercettaz. non vedenti / identif. fermata)		
COMFORT (presenza pensilina / presenza panca)		

LEGENDA: X accessibile/ a norma X parzialmente accessibile/ non a norma-assenza orientamento X non accessibile/ accessibilità vincolata

**RUOLO FUNZIONE DELLA VIA**

Z30		Senso unico	
ERP (edilizia residenziale pubblica)		Scuole	
Monumenti, edifici di culto, chiesa, parrocchie		Ambulatori, farmacia, casa di riposo, ospedale	
Parco, area verde-giochi, piazza, cimitero	X	Negozi, attività commerciali, Galleria	X
Uffici e servizi pubblici		Edifici culturali (biblioteca, museo, galleria)	
Edifici/ impianti sportivi		Parcheggio	X
Residenziale/Lottizzazione/	X	Presenza alberatura e/o elementi di arredo (panchine, cestini, fontane, ecc.)	

**PRIORITA'**

Non Accessibilità e/o Insicurezza (da 0 a 3)	<b>1,5</b>
Servizi/uffici pubblici, posta, parcheggio, aree gioco, piazze, chiesa, monumenti (da 0 a 2)	<b>2</b>
Supermercati, negozi o negozio di prossimità importante "panificio, alimentare, ecc" (da 0 a 3)	<b>3</b>
Presenza edifici scolastici, o municipio, o cimitero (da 0 a 3)	
Presenza servizi per disabili-anziani: ambulatori, casa riposo, farmacia (da 0 a 3)	
Segnalazioni pervenute (da 0 a 4)	
Lavori previsti e/o nuove urbanizzazioni (da 0 a 3)	
Percorso rilevante/frequenzamento scolastica, commerciale, podistica, paesaggistica (da 0 a 3)	<b>3</b>
Presenza fermata bus scolastico o bus di linea o Pedibus o car pooling scuola (da 0 a 2)	
SOMMA (punteggio massimo 26)	<b>9,5</b>

**NOTE**

Area Verde sulla Via: tutto NA, solo viale esterno A



COD. – nome via	U26	Via Nievo
zona – orientamento	FONTANAFREDDA	Da Via Buonarroti 3 fino a Via Buonarroti 1

<b>ALTIMETRIA</b>	ACCENTUATA	LEGGERA	VARIABLE	ASSENTE
		X all'inizio		X

<b>PERCORSO PEDONALE</b>	Portico, area pedonale	Marciapiede <90	Marciapiede >90	Banchina larga e/o protetta	Banchina stretta Non protetta	Pista ciclabile	Carreggiata/ciglio
			X			X	X

<b>ACCESSIBILITA' PERCORSI</b>	LATO Sin: A/ PA/ NA		LATO Dx: A/ PA/ NA	
	X per 20 m poi marciapiede X fino all'area giochi		X per 50 m poi X (ciclabile) fino all'area giochi	
	Poi X (ciclabile)		Poi X (marciapiede)	

**VALUTAZIONE ATTRAVERSAMENTI PEDONALI**  
**incrocio**

ubicazione	A/ PA/ NA	Orientamento (strisce podotattili/ paletto/ semaforo acustico): SI/NO	Sicurezza (segnali orizz. e vert., lung. attravers. Illuminaz., visibilità, velocità auto): SI/NO/ da verificare
Via Buonarroti 3 (sx)	A	NO	SI
Via Buonarroti 3 (dx)	NA	-	-

**attraversamento trasversale/ frontale**

	A	NO	SI
--	---	----	----

**Intersezioni vie**

Via Fermi	A	NO	SI
-----------	---	----	----

**PARCH. RISERVATI**

	A	PA	NA
N.	X	X	

**FERMATE AUTOBUS ASSENTE**

<b>VALUTAZIONE ACCESS. FERMATE TPL</b>	SX	DX
MOBILITA' (raccordo al percorso / spazio per movimento/pedana)		
ORIENTAMENTO (intercettaz. non vedenti / identif. fermata)		
COMFORT (presenza pensilina / presenza panca)		

LEGENDA: X accessibile/ a norma X parzialmente accessibile/ non a norma- assenza orientamento X non accessibile/ accessibilità vincolata



### RUOLO FUNZIONE DELLA VIA

Inserire limite 30 KM/H	X
ERP (edilizia residenziale pubblica)	
Monumenti, edifici di culto, chiesa, parrocchie	
Parco, <del>area verde giochi</del> , piazza, cimitero	X
Uffici e servizi pubblici	
Edifici/ impianti sportivi	
Residenziale/Lottizzazione/	X

Senso unico	
Scuole	
Ambulatori, farmacia, casa di riposo, ospedale	
Negozi, attività commerciali	
Edifici culturali (biblioteca, museo, galleria)	
Parcheggio	X
Presenza alberatura e/o elementi di arredo (panchine, cestini, fontane, ecc.)	X

### PRIORITA'

Non Accessibilità e/o Insicurezza (da 0 a 3)	<b>0,5</b>
Servizi/uffici pubblici, posta, parcheggio, aree gioco, piazze, chiesa, monumenti (da 0 a 2)	<b>2</b>
Supermercati, negozi o negozio di prossimità importante "panificio, alimentare, ecc" (da 0 a 3)	
Presenza edifici scolastici, o municipio, o cimitero (da 0 a 3)	
Presenza servizi per disabili-anziani: ambulatori, casa riposo, farmacia (da 0 a 3)	
Segnalazioni pervenute (da 0 a 4)	
Lavori previsti e/o nuove urbanizzazioni (da 0 a 3)	
Percorso rilevante/frequenzamento scolastica, commerciale, podistica, paesaggistica (da 0 a 3)	<b>1,5</b>
Presenza fermata bus scolastico o bus di linea o Pedibus o car pooling scuola (da 0 a 2)	
SOMMA (punteggio massimo 26)	<b>4</b>



COD. – nome via	U27	Via del Parco 2
zona – orientamento	FONTANAFREDDA	Da Via Buonarroti fino a Via Cavour

<b>ALTIMETRIA</b>	ACCENTUATA	LEGGERA	VARIABILE	ASSENTE
				X

<b>PERCORSO PEDONALE</b>	Portico, area pedonale	Marciapiede <90	Marciapiede >90	Banchina larga e/o protetta	Banchina stretta Non protetta	Pista ciclabile	Carreggiata/ciglio
		X	X			X	

<b>ACCESSIBILITA' PERCORSI</b>	LATO Sin: A/ PA/ NA		LATO Dx: A/ PA/ NA	
	X fino a via Trieste poi X (ciclabile) fino a Via Diacono Interna		X fino a Via Trieste poi X per 10 m	
	Poi X per 25 m poi X		Poi X per 20 m poi X per 80 m	
		Poi X con ultimi 5 m X		

**VALUTAZIONE ATTRAVERSAMENTI PEDONALI**  
**incrocio**

ubicazione	A/ PA/ NA	Orientamento (strisce podotattili/ paletto/ semaforo acustico): SI/NO	Sicurezza (segnali orizz. e vert., lung. attrav. Illuminaz., visibilità, velocità auto): SI/NO/ da verificare
Via Buonarroti	NA	-	-
Via Cavour	A	NO	SI

**attraversamento trasversale/ frontale**

	A	NO	SI
--	---	----	----

**Intersezioni vie**

Via Diacono int (2 interr)	NA	-	-
Via Friuli (fare attraversamento)	NA	-	-

<b>PARCH. RISERVATI</b>	A	PA	NA
	ASSENTE N.		



**FERMATE  
AUTOBUS  
ASSENTE**

VALUTAZIONE ACCESS. FERMATE TPL	SX	DX
MOBILITA' (raccordo al percorso / spazio per movimento/pedana)		
ORIENTAMENTO (intercettaz. non vedenti / identif. fermata)		
COMFORT (presenza pensilina / presenza panca)		

LEGENDA:  accessibile/ a norma  parzialmente accessibile/ non a norma-assenza orientamento  non accessibile/ accessibilità vincolata

**RUOLO FUNZIONE DELLA VIA**

Inserire il limite 30 KM/H	X	Senso unico	
ERP (edilizia residenziale pubblica)		Scuole	
Monumenti, edifici di culto, chiesa, parrocchie		Ambulatorio veterinario	X
Parco, area verde-giochi, piazza, cimitero		Negozi, attività commerciali, galleria	X
Uffici e servizi pubblici		Edifici culturali (biblioteca, museo, galleria)	
Edifici/ impianti sportivi		Parcheggio	X
Residenziale/Lottizzazione/	X	Presenza alberatura e/o elementi di arredo (panchine, cestini, fontane, ecc.)	

**PRIORITA'**

Non Accessibilità e/o Insicurezza (da 0 a 3)	<b>2</b>
Servizi/uffici pubblici, posta, parcheggio, aree gioco, piazze, chiesa, monumenti (da 0 a 2)	<b>2</b>
Supermercati, negozi o negozio di prossimità importante "panificio, alimentare, ecc" (da 0 a 3)	<b>2</b>
Presenza edifici scolastici, o municipio, o cimitero (da 0 a 3)	
Presenza servizi per disabili-anziani: ambulatori, casa riposo, farmacia (da 0 a 3)	<b>1</b>
Segnalazioni pervenute (da 0 a 4)	
Lavori previsti e/o nuove urbanizzazioni (da 0 a 3)	
Percorso rilevante/frequentazione scolastica, commerciale, podistica, paesaggistica (da 0 a 3)	<b>3</b>
Presenza fermata bus scolastico o bus di linea o Pedibus o car pooling scuola (da 0 a 2)	
<b>SOMMA (punteggio massimo 26)</b>	<b>10</b>

**NOTE**

- Tagliare siepi.
- Proseguire la pista ciclabile.
- Area di attesa protezione Civile.
- Galleria commerciale.
- Rifacimento marciapiedi.



COD. – nome via	U28	Via Trieste
zona – orientamento	FONTANAFREDDA	Da Via del Parco 2 fino a Via Diacono

<b>ALTIMETRIA</b>	ACCENTUATA	LEGGERA	VARIABILE	ASSENTE
				X

<b>PERCORSO PEDONALE</b>	Portico, area pedonale	Marciapiede <90	Marciapiede >90	Banchina larga e/o protetta	Banchina stretta Non protetta	Pista ciclabile	Carreggiata/ciglio
			X			X	

<b>ACCESSIBILITA' PERCORSI</b>	LATO Sin: A/ PA/ NA		LATO Dx: A/ PA/ NA	
	XX marciapiede		X (ciclabile)	

**VALUTAZIONE ATTRAVERSAMENTI PEDONALI**  
**incrocio**

ubicazione	A/ PA/ NA	Orientamento (strisce podotattili/ paletto/ semaforo acustico): SI/NO	Sicurezza (segnali orizz. e vert., lungh. attravers. Illuminaz., visibilità, velocità auto): SI/NO/ da verificare
Via del Parco 2 dx	A	NO	SI
Via del Parco 2 sx	A	NO	SI

**attraversamento trasversale/ frontale**

ASSENTE			
---------	--	--	--

**Intersezioni vie**

ASSENTE			
---------	--	--	--

<b>PARCH. RISERVATI</b>	A	PA	NA
	<b>ASSENTE N.</b>		

<b>FERMATE AUTOBUS ASSENTE</b>	<b>VALUTAZIONE ACCESS. FERMATE TPL</b>	SX	DX
	MOBILITA' (raccordo al percorso / spazio per movimento/pedana)		
	ORIENTAMENTO (intercettaz. non vedenti / identif. fermata)		
	COMFORT (presenza pensilina / presenza panca)		

LEGENDA: X accessibile/ a norma X parzialmente accessibile/ non a norma-assenza orientamento X non accessibile/ accessibilità vincolata



### RUOLO FUNZIONE DELLA VIA

Z30		Senso unico	
ERP (edilizia residenziale pubblica)		Scuole	
Monumenti, edifici di culto, chiesa, parrocchie		Ambulatori, farmacia, casa di riposo, ospedale	
Parco, area verde-giochi, piazza, cimitero		Negozi, attività commerciali	
Uffici e servizi pubblici		Edifici culturali (biblioteca, museo, galleria)	
Edifici/ impianti sportivi		Parcheggio	
Residenziale/Lottizzazione/	X	Presenza alberatura e/o elementi di arredo (panchine, cestini, fontane, ecc.)	

### PRIORITA'

Non Accessibilità e/o Insicurezza (da 0 a 3)	<b>0,5</b>
Servizi/uffici pubblici, posta, parcheggio, aree gioco, piazze, chiesa, monumenti (da 0 a 2)	
Supermercati, negozi o negozio di prossimità importante "panificio, alimentare, ecc" (da 0 a 3)	
Presenza edifici scolastici, o municipio, o cimitero (da 0 a 3)	
Presenza servizi per disabili-anziani: ambulatori, casa riposo, farmacia (da 0 a 3)	
Segnalazioni pervenute (da 0 a 4)	
Lavori previsti e/o nuove urbanizzazioni (da 0 a 3)	
Percorso rilevante/frequenzamento scolastica, commerciale, podistica, paesaggistica (da 0 a 3)	<b>1</b>
Presenza fermata bus scolastico o bus di linea o Pedibus o car pooling scuola (da 0 a 2)	
SOMMA (punteggio massimo 26)	
	<b>1,5</b>

### NOTE

Bidoni sul marciapiede.



COD. – nome via	U29	Via Cavour
zona – orientamento	FONTANAFREDDA	Dalla Rotonda fino al Viale Grigoletti

<b>ALTIMETRIA</b>	ACCENTUATA	LEGGERA	VARIABILE	ASSENTE
				X

<b>PERCORSO PEDONALE</b>	Portico, area pedonale	Marciapiede <90	Marciapiede >90	Banchina larga e/o protetta	Banchina stretta Non protetta	Pista ciclopedonale e ciclabile	Carreggiata/ciglio
			X			X	

<b>ACCESSIBILITA' PERCORSI</b>	LATO Sin: A/ PA/ NA		LATO Dx: A/ PA/ NA	
	X (ciclabile)		XX fino a 5 m prima di via Colombo poi X	
			Poi X	

**VALUTAZIONE ATTRAVERSAMENTI PEDONALI**  
**incrocio**

ubicazione	A/ PA/ NA	Orientamento (strisce podotattili/ paletto/ semaforo acustico): SI/NO	Sicurezza (segnali orizz. e vert., lungh. attravers. Illuminaz., visibilità, velocità auto): SI/NO/ da verificare
Rotonda	A	NO	SI
Viale Grigoletti dx	A	NO	SI

**attraversamento trasversale/ frontale**

	A	NO	SI
	A	NO	SI
	A	NO	SI
	A	NO	SI

**Intersezioni vie**

Via Buonarroti	NA	-	-
Via del Parco 2	A	NO	SI

<b>PARCH. RISERVATI</b>	A	PA	NA
	N.1	X	



**FERMATE  
AUTOBUS**

VALUTAZIONE ACCESS. FERMATE TPL	SX	DX
MOBILITA' (raccordo al percorso / spazio per movimento/pedana)	NA	NA
ORIENTAMENTO (intercettaz. non vedenti / identif. fermata)	NA	NA
COMFORT (presenza pensilina / presenza panca)	NA	A

LEGENDA: X accessibile/ a norma X parzialmente accessibile/ non a norma-assenza orientamento X non accessibile/ accessibilità vincolata

**RUOLO FUNZIONE DELLA VIA**

Z30		Senso unico	
ERP (edilizia residenziale pubblica)		Scuole	
Monumenti, edifici di culto, chiesa, parrocchie		Ambulatori, farmacia, casa di riposo, ospedale	
Parco, area verde-giochi, piazza, cimitero		Negozi, attività commerciali, galleria	X
Uffici e servizi pubblici		Edifici culturali (biblioteca, museo, galleria)	
Edifici/ impianti sportivi		Parcheggio	X
Residenziale/Lottizzazione/	X	Presenza alberatura e/o elementi di arredo (panchine, cestini, fontane, ecc.)	

**PRIORITA'**

Non Accessibilità e/o Insicurezza (da 0 a 3)	1
Servizi/uffici pubblici, posta, parcheggio, aree gioco, piazze, chiesa, monumenti (da 0 a 2)	2
<b>Galleria</b>	<b>3</b>
Presenza edifici scolastici, o municipio, o cimitero (da 0 a 3)	3
Presenza servizi per disabili-anziani: ambulatori, casa riposo, farmacia (da 0 a 3)	
Segnalazioni pervenute (da 0 a 4)	
Lavori previsti e/o nuove urbanizzazioni (da 0 a 3)	
Percorso rilevante/frequenzamento scolastica, commerciale, podistica, paesaggistica (da 0 a 3)	3
Presenza fermata bus scolastico o bus di linea o Pedibus o car pooling scuola (da 0 a 2)	2
SOMMA (punteggio massimo 26)	<b>14</b>

**NOTE**

- Rivedere segnaletica ciclopedonale e ciclabile.
- Realizzare street print nelle interruzioni.
- Alla fine via Incrocio pericoloso con ampia geometria stradale (si suggerisce realizzazione piccola rotonda a raso per migliorare la fruibilità-orientamento).



COD. – nome via	U30	Via IV Novembre tratto1
zona – orientamento	FONTANAFREDDA	Da Via Venezia fino a Via M. Polo



<b>ALTIMETRIA</b>	ACCENTUATA	LEGGERA	VARIABILE	ASSENTE
				X

<b>PERCORSO PEDONALE</b>	Portico, area pedonale	Marciapiede <90	Marciapiede >90	Banchina larga e/o protetta	Banchina stretta Non protetta	Pista ciclopedonale	Carreggiata/ciglio
		X	X				X

<b>ACCESSIBILITA' PERCORSI</b>	LATO Sin: A/ PA/ NA	LATO Dx: A/ PA/ NA
	X per metà via poi XX	X

**VALUTAZIONE ATTRAVERSAMENTI PEDONALI**  
incrocio

ubicazione	A/ PA/ NA	Orientamento (strisce podotattili/ paletto/ semaforo acustico): SI/NO	Sicurezza (segnali orizz. e vert., lung. attravers. Illuminaz., visibilità, velocità auto): SI/NO/ da verificare
Via Venezia	NA	-	-
Via Pontebbana	NA	-	-

**attraversamento trasversale/ frontale**

	NA	-	-
--	----	---	---

**Intersezioni vie**

ASSENTE			
---------	--	--	--

<b>PARCH. RISERVATI</b>	A	PA	NA
	X		

<b>FERMATE AUTOBUS ASSENTE</b>	<b>VALUTAZIONE ACCESS. FERMATE TPL</b>	SX	DX
	MOBILITA' (raccordo al percorso / spazio per movimento/pedana)		
	ORIENTAMENTO (intercettaz. non vedenti / identif. fermata)		
	COMFORT (presenza pensilina / presenza panca)		

LEGENDA: X accessibile/ a norma X parzialmente accessibile/ non a norma-assenza orientamento X non accessibile/ accessibilità vincolata



### **RUOLO FUNZIONE DELLA VIA**

Z30		Senso unico	
ERP (edilizia residenziale pubblica)		Scuole	
Monumenti, edifici di culto, chiesa, parrocchie		Ambulatori, farmacia, casa di riposo, ospedale	
Parco, area verde-giochi, piazza, cimitero		Negozi, attività commerciali (2)	X
Uffici e servizi pubblici, poste, cgil	X	Edifici culturali (biblioteca, museo, galleria)	
Edifici/ impianti sportivi		Parcheggio	X
Residenziale/Lottizzazione/	X	Presenza alberatura e/o elementi di arredo (panchine, cestini, fontane, ecc.)	

### **PRIORITA'**

Non Accessibilità e/o Insicurezza (da 0 a 3)	<b>3</b>
Servizi/uffici pubblici, posta, parcheggio, aree gioco, piazze, chiesa, monumenti (da 0 a 2)	<b>2</b>
Supermercati, negozi o negozio di prossimità importante "panificio, alimentare, ecc" (da 0 a 3)	<b>1</b>
Presenza edifici scolastici, o municipio, o cimitero (da 0 a 3)	
Presenza servizi per disabili-anziani: ambulatori, casa riposo, farmacia (da 0 a 3)	
Segnalazioni pervenute (da 0 a 4)	
Lavori previsti e/o nuove urbanizzazioni (da 0 a 3)	
Percorso rilevante/frequentazione scolastica, commerciale, podistica, paesaggistica (da 0 a 3)	<b>3</b>
Presenza fermata bus scolastico o bus di linea o Pedibus o car pooling scuola (da 0 a 2)	
SOMMA (punteggio massimo 26)	<b>9</b>

### **NOTE**

Realizzare scheda d'intervento.



COD. – nome via	U31	Via IV Novembre tratto2
zona – orientamento	FONTANAFREDDA	Da Via M Polo fino alla Stazione

<b>ALTIMETRIA</b>	ACCENTUATA	LEGGERA	VARIABILE	ASSENTE
				X

<b>PERCORSO PEDONALE</b>	Portico, area pedonale	Marciapiede <90	Marciapiede >90	Banchina larga non protetta	Banchina stretta Non protetta	Pista ciclopedonale	Carreggiata/ciglio
		X	X	X			X

<b>ACCESSIBILITA' PERCORSI</b>	LATO Sin: A/ PA/ NA			LATO Dx: A/ PA/ NA		
	X per 50 m poi XX per 100 m poi X per 30 m			X fino al parcheggio poi XX (banchina) fino a Via Gemona		
	Poi X fino a Via Gemona poi X fino a Via Guerrazzi			Poi X		
	Poi X					

**VALUTAZIONE ATTRAVERSAMENTI PEDONALI**  
**incrocio**

ubicazione	A/ PA/ NA	Orientamento (strisce podotattili/ paletto/ semaforo acustico): SI/NO	Sicurezza (segnali orizz. e vert., lung. attravers. Illuminaz., visibilità, velocità auto): SI/NO/ da verificare
Via IV Novembre 1 sx	NA	-	-
Via IV Novembre 1 sx	NA	-	-

**attraversamento trasversale/ frontale**

1 interruzione	NA	-	-
----------------	----	---	---

**Intersezioni vie**

Via M. Polo (1 interr)	NA	-	-
Via Gemona	NA	-	-
Via dei Mille	NA	-	-
Via IV Novi int 1 (2 interr)	NA	-	-
Via IV Novi int 2 (2 interr)	NA	-	-
Via IV Novi int 3 (2 interr)	NA	-	-
Via Guerrazzi (2 interr)	NA	-	-



<b>PARCH. RISERVATI</b>	A	PA	NA
N.	<input checked="" type="checkbox"/>		

Park stazione

<b>FERMATE AUTOBUS ASSENTE</b>	VALUTAZIONE ACCESS. FERMATE TPL	SX	DX
	MOBILITA' (raccordo al percorso / spazio per movimento/pedana)		
	ORIENTAMENTO (intercettaz. non vedenti / identif. fermata)		
	COMFORT (presenza pensilina / presenza panca)		

LEGENDA:  accessibile/ a norma  parzialmente accessibile/ non a norma-assenza orientamento  non accessibile/ accessibilità vincolata

### RUOLO FUNZIONE DELLA VIA

Z30		Senso unico	
ERP (edilizia residenziale pubblica)		Scuole	
Monumenti, edifici di culto, chiesa, parrocchie		Ambulatori, farmacia, casa di riposo, ospedale	
Parco, area verde-giochi, piazza, cimitero		Negozi, attività commerciali	
Uffici e servizi pubblici		Edifici culturali (biblioteca, museo, galleria)	
Stazione FS	X	Parcheggio	X
Residenziale/Lottizzazione/	X	Presenza alberatura e/o elementi di arredo (panchine, cestini, fontane, ecc.)	

### PRIORITA'

Non Accessibilità e/o Insicurezza (da 0 a 3)	<b>2,5</b>
Servizi/uffici pubblici, posta, parcheggio, aree gioco, piazze, chiesa, monumenti (da 0 a 2)	<b>2</b>
Supermercati, negozi o negozio di prossimità importante "panificio, alimentare, ecc" (da 0 a 3)	
Presenza edifici scolastici, o municipio, o cimitero (da 0 a 3)/ <b>Stazione FS</b>	<b>3</b>
Presenza servizi per disabili-anziani: ambulatori, casa riposo, farmacia (da 0 a 3)	
Segnalazioni pervenute (da 0 a 4)	
Lavori previsti e/o nuove urbanizzazioni (da 0 a 3)	
Percorso rilevante/frequentazione scolastica, commerciale, podistica, paesaggistica (da 0 a 3)	<b>3</b>
Presenza fermata bus scolastico o bus di linea o Pedibus o car pooling scuola (da 0 a 2)	
<b>SOMMA (punteggio massimo 26)</b>	<b>10,5</b>

### NOTE

- Fare scheda d'intervento -
- Creare una ciclopedonale per arrivare in stazione, sul lato dx.
- Area di attesa protezione Civile.
- Stazione FS: Accesso binario 1 **PA**, rifare asfalto – per accedere al binario 2 presenza scale
- Marciapiede molto degradato.



COD. – nome via	U32	Viale Grigoletti tratto 1
zona – orientamento	FONTANAFREDDA	Da Via Venezia fino alla curva

<b>ALTIMETRIA</b>	ACCENTUATA	LEGGERA	VARIABILE	ASSENTE
				X

<b>PERCORSO PEDONALE</b>	Portico, area pedonale	Marciapiede <90	Marciapiede >90	Banchina larga e/o protetta	Banchina stretta Non protetta	Pista ciclopedonale	Carreggiata/ciglio
			X				X

<b>ACCESSIBILITA' PERCORSI</b>	LATO Sin: A/ PA/ NA		LATO Dx: A/ PA/ NA	
	X sulla curva poi	X fino ai negozi	X fino a Via Pastrengo poi	X fino ai negozi
	Poi X		Poi X	

**VALUTAZIONE ATTRAVERSAMENTI PEDONALI**  
**incrocio**

ubicazione	A/ PA/ NA	Orientamento (strisce podotattili/ paletto/ semaforo acustico): SI/NO	Sicurezza (segnali orizz. e vert., lung. attravers. Illuminaz., visibilità, velocità auto): SI/NO/ da verificare
Via Venezia	NA	-	-
Viale Grigoletti 2	NA	-	-

**attraversamento trasversale/ frontale**

2 interruzioni	NA	-	-
	NA		

**Intersezioni vie**

Via Pastrengo	NA	-	-
---------------	----	---	---

**PARCH. RISERVATI**

A	PA	NA

ASSENTE N.

**FERMATE AUTOBUS**

<b>VALUTAZIONE ACCESS. FERMATE TPL</b>	SX	DX
MOBILITA' (raccordo al percorso / spazio per movimento/pedana)	NA	NA
ORIENTAMENTO (intercettaz. non vedenti / identif. fermata)	NA	NA
COMFORT (presenza pensilina / presenza panca)	NA	NA

LEGENDA: X accessibile/ a norma X parzialmente accessibile/ non a norma-assenza orientamento X non accessibile/ accessibilità vincolata



### RUOLO FUNZIONE DELLA VIA

Inserire limite 30 Km/H	X	Senso unico	
ERP (edilizia residenziale pubblica)		Scuole	
Monumenti, edifici di culto, <u>chiesa</u> , parrocchie	X	Ambulatori, <u>farmacia</u> , casa di riposo, ospedale	X
Parco, area verde-giochi, <u>piazza</u> , cimitero	X	Negozi, attività commerciali	X
Uffici e servizi pubblici		Edifici culturali (biblioteca, museo, galleria)	
Associazione Pro fontanafredda	X	Parcheggio	X
<u>Residenziale/Lottizzazione/</u>	X	Presenza alberatura e/o elementi di arredo (panchine, cestini, fontane, ecc.)	

### PRIORITA'

Non Accessibilità e/o Insicurezza (da 0 a 3)	<b>3</b>
Servizi/uffici pubblici, posta, parcheggio, aree gioco, piazze, chiesa, monumenti (da 0 a 2)	<b>2</b>
Supermercati, negozi o negozio di prossimità importante "panificio, alimentare, ecc" (da 0 a 3)	<b>3</b>
Presenza edifici scolastici, o municipio, o cimitero (da 0 a 3)	
Presenza servizi per disabili-anziani: ambulatori, casa riposo, <b>farmacia</b> (da 0 a 3)	<b>3</b>
Segnalazioni pervenute (da 0 a 4)	
Lavori previsti e/o nuove urbanizzazioni (da 0 a 3)	
Percorso rilevante/frequentazione scolastica, commerciale, podistica, paesaggistica (da 0 a 3)	<b>3</b>
Presenza fermata bus scolastico o bus di linea o Pedibus o car pooling scuola (da 0 a 2)	<b>2</b>
SOMMA (punteggio massimo 26)	<b>16</b>

### NOTE

- Predisporre scheda d'intervento. Migliorare l'accessibilità di quest'ambito.
- Mancanza segnaletica podotattile (Z30) e segnaletica turistica per accedere alla fontana.



COD. – nome via	U33	Viale Grigoletti tratto 2
zona – orientamento	FONTANAFREDDA	Dal Viale Grigoletti 1 fino a Via Venezia

<b>ALTIMETRIA</b>	ACCENTUATA	LEGGERA	VARIABILE	ASSENTE
				X

<b>PERCORSO PEDONALE</b>	<i>Portico, area pedonale</i>	<i>Marciapiede &lt;90</i>	<i>Marciapiede &gt;90</i>	<i>Banchina larga e/o protetta</i>	<i>Banchina stretta Non protetta</i>	<i>Pista ciclopeditonale</i>	<i>Carreggiata/ciglio</i>
							X

<b>ACCESSIBILITA' PERCORSI</b>	LATO Sin: A/ PA/ NA		LATO Dx: A/ PA/ NA	
	X			

**VALUTAZIONE ATTRAVERSAMENTI PEDONALI**  
**incrocio**

ubicazione	A/ PA/ NA	Orientamento (strisce podotattili/ paletto/ semaforo acustico): SI/NO	Sicurezza (segnali orizz. e vert., lung. attravers. Illuminaz., visibilità, velocità auto): SI/NO/ da verificare
Viale Grigoletti	NA	-	-
Via Venezia	NA	-	-

**attraversamento trasversale/ frontale**

	NA	-	-
--	----	---	---

**Intersezioni vie**

Via del Macello	NA	-	-
Viale Grigoletti int 1	NA	-	-
Viale Grigoletti int 2	NA	-	-

<b>PARCH. RISERVATI</b>	A	PA	NA
<b>ASSENTE N.</b>			

<b>FERMATE AUTOBUS</b>	<b>VALUTAZIONE ACCESS. FERMATE TPL</b>	SX	DX
	MOBILITA' (raccordo al percorso / spazio per movimento/pedana)	NA	NA
	ORIENTAMENTO (intercettaz. non vedenti / identif. fermata)	NA	NA
	COMFORT (presenza pensilina / presenza panca)	A	A

LEGENDA: X accessibile/ a norma X parzialmente accessibile/ non a norma-assenza orientamento X non accessibile/ accessibilità vincolata



### RUOLO FUNZIONE DELLA VIA

Z30	
ERP (edilizia residenziale pubblica)	
Monumenti, edifici di culto, chiesa, parrocchie	
Parco, area verde-giochi, piazza, cimitero	
Uffici e servizi pubblici	
Edifici/ impianti sportivi	
Residenziale/Lottizzazione/	X

Senso unico	
Scuole	
Ambulatori, farmacia, casa di riposo, ospedale	
Negozi, attività commerciali (1)	X
Edifici culturali (biblioteca, museo, galleria)	
Parcheggio	
Presenza alberatura e/o elementi di arredo (panchine, cestini, fontane, ecc.)	X

### PRIORITA'

Non Accessibilità e/o Insicurezza (da 0 a 3)	<b>3</b>
Servizi/uffici pubblici, posta, parcheggio, aree gioco, piazze, chiesa, monumenti (da 0 a 2)	
Supermercati, negozi o negozio di prossimità importante "panificio, alimentare, ecc" (da 0 a 3)	<b>1</b>
Presenza edifici scolastici, o municipio, o cimitero (da 0 a 3)	
Presenza servizi per disabili-anziani: ambulatori, casa riposo, farmacia (da 0 a 3)	
Segnalazioni pervenute (da 0 a 4)	
Lavori previsti e/o nuove urbanizzazioni (da 0 a 3)	
Percorso rilevante/frequentazione scolastica, commerciale, podistica, paesaggistica (da 0 a 3)	<b>2</b>
Presenza fermata bus scolastico o bus di linea o Pedibus o car pooling scuola (da 0 a 2)	<b>2</b>
SOMMA (punteggio massimo 26)	<b>8?</b>



COD. – nome via	U34	Via Venezia
zona – orientamento	FONTANAFREDDA	Da Via IV Novembre fino al Viale Grigoletti

<b>ALTIMETRIA</b>	ACCENTUATA	LEGGERA	VARIABILE	ASSENTE
				X

<b>PERCORSO PEDONALE</b>	Portico, area pedonale	Marciapiede <90	Marciapiede >90	Banchina larga e/o protetta	Banchina stretta Non protetta	Pista ciclopedonale	Carreggiata/ciglio
		X					X

<b>ACCESSIBILITA' PERCORSI</b>	LATO Sin: A/ PA/ NA	LATO Dx: A/ PA/ NA
		X

**VALUTAZIONE ATTRAVERSAMENTI PEDONALI**  
**incrocio**

ubicazione	A/ PA/ NA	Orientamento (strisce podotattili/ paletto/ semaforo acustico): SI/NO	Sicurezza (segnali orizz. e vert., lung. attravers. Illuminaz., visibilità, velocità auto): SI/NO/ da verificare
Via IV Novembre	NA	-	
Viale Grigoletti	NA	-	-

**attraversamento trasversale/ frontale**

2 interruzioni	NA	-	-
----------------	----	---	---

**Intersezioni vie**

Via Monti	NA	-	-
-----------	----	---	---

<b>PARCH. RISERVATI</b>	A	PA	NA

**ASSENTE N.**

<b>FERMATE AUTOBUS</b>	<b>VALUTAZIONE ACCESS. FERMATE TPL</b>	SX	DX
	MOBILITA' (raccordo al percorso / spazio per movimento/pedana)	NA	NA
	ORIENTAMENTO (intercettaz. non vedenti / identif. fermata)	NA	NA
	COMFORT (presenza pensilina / presenza panca)	NA	NA

LEGENDA: X accessibile/ a norma X parzialmente accessibile/ non a norma-assenza orientamento X non accessibile/ accessibilità vincolata



### RUOLO FUNZIONE DELLA VIA

Z30	
ERP (edilizia residenziale pubblica)	
Monumenti, edifici di culto, chiesa, parrocchie	
Parco, area verde-giochi, piazza, cimitero	
Uffici e servizi pubblici	
Polizia	X
Residenziale/Lottizzazione/	X

Senso unico	
Scuole	
Ambulatori, farmacia, casa di riposo, ospedale	
Negozi, attività commerciali	X
Edifici culturali (biblioteca, museo, galleria)	
Parcheggio	X
Presenza alberatura e/o elementi di arredo (panchine, cestini, fontane, ecc.)	

### PRIORITA'

Non Accessibilità e/o Insicurezza (da 0 a 3)	<b>3</b>
Servizi/uffici pubblici, posta, parcheggio, aree gioco, piazze, chiesa, monumenti (da 0 a 2)	<b>2</b>
Supermercati, negozi o negozio di prossimità importante "panificio, alimentare, ecc" (da 0 a 3)	
Presenza edifici scolastici, o municipio, o cimitero (da 0 a 3)	
Presenza servizi per disabili-anziani: ambulatori, casa riposo, farmacia (da 0 a 3)	
Segnalazioni pervenute (da 0 a 4)	
Lavori previsti e/o nuove urbanizzazioni (da 0 a 3)	
Percorso rilevante/frequentazione scolastica, commerciale, podistica, paesaggistica (da 0 a 3)	<b>3</b>
Presenza fermata bus scolastico o bus di linea o Pedibus o car pooling scuola (da 0 a 2)	<b>2</b>
SOMMA (punteggio massimo 26)	<b>10</b>



COD. – nome via	U35	Via Da Gemona
zona – orientamento	FONTANAFREDDA	Da Via IV Novembre fino al cartello di Fontanafredda



<b>ALTIMETRIA</b>	ACCENTUATA	LEGGERA	VARIABLE	ASSENTE
				X

<b>PERCORSO PEDONALE</b>	Portico, area pedonale	Marciapiede <90	Marciapiede >90	Banchina larga non protetta	Banchina stretta Non protetta	Pista ciclopedonale	Carreggiata/ ciglio
				X			X

<b>ACCESSIBILITA' PERCORSI</b>	LATO Sin: A/ PA/ NA		LATO Dx: A/ PA/ NA	
	X		XX (banchina usata come parcheggio)	

**VALUTAZIONE ATTRAVERSAMENTI PEDONALI**  
**incrocio**

ubicazione	A/ PA/ NA	Orientamento (strisce podotattili/ paletto/ semaforo acustico): SI/NO	Sicurezza (segnali orizz. e vert., lung. attravers. Illuminaz., visibilità, velocità auto): SI/NO/ da verificare
Via IV Novembre	NA	-	.-

**attraversamento trasversale/ frontale**

ASSENTE			
---------	--	--	--

**Intersezioni vie**

ASSENTE			
---------	--	--	--

<b>PARCH. RISERVATI</b>	A	PA	NA
	ASSENTE		

<b>FERMATE AUTOBUS ASSENTE</b>	<b>VALUTAZIONE ACCESS. FERMATE TPL</b>	SX	DX
	MOBILITA' (raccordo al percorso / spazio per movimento/pedana)		
	ORIENTAMENTO (intercettaz. non vedenti / identif. fermata)		
	COMFORT (presenza pensilina / presenza panca)		

LEGENDA: X accessibile/ a norma X parzialmente accessibile/ non a norma-assenza orientamento X non accessibile/ accessibilità vincolata



### **RUOLO FUNZIONE DELLA VIA**

Z30		Senso unico	
ERP (edilizia residenziale pubblica)		Scuole	
Monumenti, edifici di culto, chiesa, parrocchie		Ambulatori, farmacia, casa di riposo, ospedale	
Parco, area verde-giochi, piazza, cimitero		Negozi, attività commerciali	
Uffici e servizi pubblici		Edifici culturali (biblioteca, museo, galleria)	
Edifici/ impianti sportivi		Parcheggio	
Residenziale/Lottizzazione/	X	Presenza alberatura e/o elementi di arredo (panchine, cestini, fontane, ecc.)	

### **PRIORITA'**

Non Accessibilità e/o Insicurezza (da 0 a 3)	<b>3</b>
Servizi/uffici pubblici, posta, parcheggio, aree gioco, piazze, chiesa, monumenti (da 0 a 2)	
Supermercati, negozi o negozio di prossimità importante "panificio, alimentare, ecc" (da 0 a 3)	
Presenza edifici scolastici, o municipio, o cimitero (da 0 a 3)	
Presenza servizi per disabili-anziani: ambulatori, casa riposo, farmacia (da 0 a 3)	
Segnalazioni pervenute (da 0 a 4)	
Lavori previsti e/o nuove urbanizzazioni (da 0 a 3)	
Percorso rilevante/frequentazione scolastica, commerciale, podistica, paesaggistica (da 0 a 3)	<b>1,5</b>
Presenza fermata bus scolastico o bus di linea o Pedibus o car pooling scuola (da 0 a 2)	
SOMMA (punteggio massimo 26)	
	<b>4,5</b>



COD. – nome via	U36	Via M. Polo tratto 1
zona – orientamento	FONTANAFREDDA	Da Via IV Novembre fino al Bivio



<b>ALTIMETRIA</b>	ACCENTUATA	LEGGERA	VARIABILE	ASSENTE
				X

<b>PERCORSO PEDONALE</b>	<i>Portico, area pedonale</i>	<i>Marciapiede &lt;90</i>	<i>Marciapiede &gt;90</i>	<i>Banchina larga e/o protetta</i>	<i>Banchina stretta Non protetta</i>	<i>Pista ciclopedonale</i>	<i>Carreggiata/ciglio</i>
							X

<b>ACCESSIBILITA' PERCORSI</b>	LATO Sin: A/ PA/ NA		LATO Dx: A/ PA/ NA	
	X		X	

**VALUTAZIONE ATTRAVERSAMENTI PEDONALI**  
**incrocio**

ubicazione	A/ PA/ NA	Orientamento (strisce podotattili/ paletto/ semaforo acustico): SI/NO	Sicurezza (segnali orizz. e vert., lung. attravers. Illuminaz., visibilità, velocità auto): SI/NO/ da verificare
Via IV Novembre sx	NA	-	-
Via IV Novembre dx	NA	-	-

**attraversamento trasversale/ frontale**

ASSENTE			
---------	--	--	--

**Intersezioni vie**

ubicazione	A/ PA/ NA	Orientamento (strisce podotattili/ paletto/ semaforo acustico): SI/NO	Sicurezza (segnali orizz. e vert., lung. attravers. Illuminaz., visibilità, velocità auto): SI/NO/ da verificare
Via M. polo interna 1	NA	-	-
Via M. polo interna 2	NA	-	-
Via Pasubio	NA	-	-

<b>PARCH. RISERVATI</b>	A	PA	NA
	ASSENTE		

**FERMATE AUTOBUS ASSENTE**

<b>VALUTAZIONE ACCESS. FERMATE TPL</b>	<b>SX</b>	<b>DX</b>
MOBILITA' (raccordo al percorso / spazio per movimento/pedana)		
ORIENTAMENTO (intercettaz. non vedenti / identif. fermata)		
COMFORT (presenza pensilina / presenza panca)		

LEGENDA: X accessibile/ a norma Y parzialmente accessibile/ non a norma-assenza orientamento Z non accessibile/ accessibilità vincolata



### RUOLO FUNZIONE DELLA VIA

Z30	
ERP (edilizia residenziale pubblica)	
Monumenti, edifici di culto, chiesa, parrocchie	
Parco, area verde-giochi, piazza, cimitero	
Uffici e servizi pubblici	
Poste all'angolo	X
Residenziale/Lottizzazione/	X

Senso unico	
Scuole	
Ambulatori, farmacia, casa di riposo, ospedale	
Negozi, attività commerciali	
Edifici culturali (biblioteca, museo, galleria)	
Parcheggio	X
Presenza alberatura e/o elementi di arredo (panchine, cestini, fontane, ecc.)	

### PRIORITA'

Non Accessibilità e/o Insicurezza (da 0 a 3)	<b>3</b>
Servizi/uffici pubblici, posta, parcheggio, aree gioco, piazze, chiesa, monumenti (da 0 a 2)	<b>2</b>
Supermercati, negozi o negozio di prossimità importante "panificio, alimentare, ecc" (da 0 a 3)	
Presenza edifici scolastici, o municipio, o cimitero (da 0 a 3)	
Presenza servizi per disabili-anziani: ambulatori, casa riposo, farmacia (da 0 a 3)	
Segnalazioni pervenute (da 0 a 4)	
Lavori previsti e/o nuove urbanizzazioni (da 0 a 3)	
Percorso rilevante/frequentazione scolastica, commerciale, podistica, paesaggistica (da 0 a 3)	<b>2</b>
Presenza fermata bus scolastico o bus di linea o Pedibus o car pooling scuola (da 0 a 2)	
<b>.SOMMA (punteggio massimo 26)</b>	<b>7</b>

### NOTE

- Ampiezza carreggiata.
- Possibilità di proseguire la pista ciclopedonale.
- Scheda d'intervento?



COD. – nome via	U37	Via M. Polo tratto 2
zona – orientamento	FONTANAFREDDA	Dal Bivio fino a fine Via

<b>ALTIMETRIA</b>	ACCENTUATA	LEGGERA	VARIABILE	ASSENTE
				X

<b>PERCORSO PEDONALE</b>	Portico, area pedonale	Marciapiede <90	Marciapiede >90	Banchina larga e/o protetta	Banchina stretta Non protetta	Pista ciclopedonale	Carreggiata/ciglio
						X	

	Materiale	Promiscua	Larghezza pista	Doppia Corsia	Cordolo	Segnalet verticale	Segnalet Orizzont.	Dimensione Carreggiata
<b>CICLOPED</b>	Asfalto	Si	1,80 m a sx 1,90 m a dx	no	no	si	no	-

<b>ACCESSIBILITA' PERCORSI</b>	LATO Sin: A/ PA/ NA		LATO Dx: A/ PA/ NA	
	X (ciclopedonale-fosso)		X (ciclopedonale)	

**VALUTAZIONE ATTRAVERSAMENTI PEDONALI**  
**incrocio**

ubicazione	A/ PA/ NA	Orientamento (strisce podotattili/ paletto/ semaforo acustico): SI/NO	Sicurezza (segnali orizz. e vert., lung. attravers. Illuminaz., visibilità, velocità auto): SI/NO/ da verificare
Via M. Polo 1sx	NA	-	-
Via M. Polo 1dx	NA	-	-

**attraversamento trasversale/ frontale**

	A	-	-
	PA	NO	SI

**Intersezioni vie**

Via Vecchio Mulino	A	NO	SI
Via Caduti di Nassiriya	A	NO	SI

<b>PARCH. RISERVATI</b>	A	PA	NA
	ASSENTE		



**FERMATE  
AUTOBUS  
ASSENTE**

VALUTAZIONE ACCESS. FERMATE TPL	SX	DX
MOBILITA' (raccordo al percorso / spazio per movimento/pedana)		
ORIENTAMENTO (intercettaz. non vedenti / identif. fermata)		
COMFORT (presenza pensilina / presenza panca)		

LEGENDA:  accessibile/ a norma  parzialmente accessibile/ non a norma-assenza orientamento  non accessibile/ accessibilità vincolata

**RUOLO FUNZIONE DELLA VIA**

Inserire in Z20	X	Senso unico	
ERP (edilizia residenziale pubblica)		Scuole	
Monumenti, edifici di culto, chiesa, parrocchie		Ambulatori, farmacia, casa di riposo, ospedale	
Parco, area verde-giochi, piazza, cimitero		Negozi, attività commerciali	
Uffici e servizi pubblici		Edifici culturali (biblioteca, museo, galleria)	
Edifici/ impianti sportivi		Parcheggio	
Residenziale/Lottizzazione/	X	Presenza alberatura e/o elementi di arredo (panchine, cestini, fontane, ecc.)	X

**PRIORITA'**

Non Accessibilità e/o Insicurezza (da 0 a 3)	<b>1</b>
Servizi/uffici pubblici, posta, parcheggio, aree gioco, piazze, chiesa, monumenti (da 0 a 2)	
Supermercati, negozi o negozio di prossimità importante "panificio, alimentare, ecc" (da 0 a 3)	
Presenza edifici scolastici, o municipio, o cimitero (da 0 a 3)	
Presenza servizi per disabili-anziani: ambulatori, casa riposo, farmacia (da 0 a 3)	
Segnalazioni pervenute (da 0 a 4)	
Lavori previsti e/o nuove urbanizzazioni (da 0 a 3)	
Percorso rilevante/frequentazione scolastica, commerciale, podistica, paesaggistica (da 0 a 3)	<b>2</b>
Presenza fermata bus scolastico o bus di linea o Pedibus o car pooling scuola (da 0 a 2)	
SOMMA (punteggio massimo 26)	<b>3</b>

**NOTE**

- Fontana **A** - Scheda d'intervento/ per protezione fosso
- Su Via Vecchio Mulino la ciclopedonale si stringe: 1,38 m a sx.
- Inserire in Z20 Via Vecchio Mulino



COD. – nome via	U38	Via IV Novembre interna
zona – orientamento	FONTANAFREDDA	Da Via IV Novembre fino a Via Pontebbana

<b>ALTIMETRIA</b>	ACCENTUATA	LEGGERA	VARIABLE	ASSENTE
				X

<b>PERCORSO PEDONALE</b>	<i>Portico, area pedonale</i>	<i>Marciapiede &lt;90</i>	<i>Marciapiede &gt;90</i>	<i>Banchina larga e/o protetta</i>	<i>Banchina stretta Non protetta</i>	<i>Pista ciclopedonale</i>	<i>Carreggiata/ciglio</i>
							X

<b>ACCESSIBILITA' PERCORSI</b>	LATO Sin: A/ PA/ NA	LATO Dx: A/ PA/ NA
	X	

**VALUTAZIONE ATTRAVERSAMENTI PEDONALI**  
**incrocio**

ubicazione	A/ PA/ NA	Orientamento (strisce podotattili/ paletto/ semaforo acustico): SI/NO	Sicurezza (segnali orizz. e vert., lungh. attravers. Illuminaz., visibilità, velocità auto): SI/NO/ da verificare
Via IV Novembre	NA	-	-
Via Pontebbana	NA	-	-

**attraversamento trasversale/ frontale**

ASSENTE			
---------	--	--	--

**Intersezioni vie**

ASSENTE			
---------	--	--	--

<b>PARCH. RISERVATI</b>	A	PA	NA
	ASSENTE		

<b>FERMATE AUTOBUS ASSENTE</b>	<b>VALUTAZIONE ACCESS. FERMATE TPL</b>	SX	DX
	MOBILITA' (raccordo al percorso / spazio per movimento/pedana)		
	ORIENTAMENTO (intercettaz. non vedenti / identif. fermata)		
	COMFORT (presenza pensilina / presenza panca)		

LEGENDA: X accessibile/ a norma X parzialmente accessibile/ non a norma-assenza orientamento X non accessibile/ accessibilità vincolata



### RUOLO FUNZIONE DELLA VIA

Inserire in Z20	X
ERP (edilizia residenziale pubblica)	
Monumenti, edifici di culto, chiesa, parrocchie	
Parco, area verde-giochi, piazza, cimitero	
Uffici e servizi pubblici	
Percorso pedibus	X
Residenziale/Lottizzazione/	X

Senso unico	
Scuole	
Ambulatori, farmacia, casa di riposo, ospedale	
Negozi, attività commerciali	
Edifici culturali (biblioteca, museo, galleria)	
Parcheggio	
Presenza alberatura e/o elementi di arredo (panchine, cestini, fontane, ecc.)	

### PRIORITA'

Non Accessibilità e/o Insicurezza (da 0 a 3)	<b>3</b>
Servizi/uffici pubblici, posta, parcheggio, aree gioco, piazze, chiesa, monumenti (da 0 a 2)	
Supermercati, negozi o negozio di prossimità importante "panificio, alimentare, ecc" (da 0 a 3)	
Presenza edifici scolastici, o municipio, o cimitero (da 0 a 3)	
Presenza servizi per disabili-anziani: ambulatori, casa riposo, farmacia (da 0 a 3)	
Segnalazioni pervenute (da 0 a 4)	
Lavori previsti e/o nuove urbanizzazioni (da 0 a 3)	
Percorso rilevante/frequenzamento scolastica, commerciale, podistica, paesaggistica (da 0 a 3)	<b>1,5</b>
Presenza fermata bus scolastico o bus di linea o Pedibus o car pooling scuola (da 0 a 2)	<b>2</b>
SOMMA (punteggio massimo 26)	<b>6,5</b>



COD. – nome via	U39	Via Pontebbana tratto 1
zona – orientamento	FONTANAFREDDA	Da Via IV Novembre fino a Via Carducci

<b>ALTIMETRIA</b>	ACCENTUATA	LEGGERA	VARIABLE	ASSENTE
				X

<b>PERCORSO PEDONALE</b>	Portico, area pedonale	Marciapiede <90	Marciapiede >90	Banchina larga e/o protetta	Banchina stretta Non protetta	Pista ciclabile	Carreggiata/ciglio
						X	X

	Materiale	Promiscua	Larghezza pista	Doppia Corsia	Cordolo	Segnalet verticale	Segnalet Orizzont.	Dimensione Carreggiata
<b>CICLABILE</b>	Asfalto	-	-	no	si	no	si	-

<b>ACCESSIBILITA' PERCORSI</b>	LATO Sin: A/ PA/ NA	LATO Dx: A/ PA/ NA
	X con ultimi 10 m X	X per 30 m poi X (ciclabile protetta)

**VALUTAZIONE ATTRAVERSAMENTI PEDONALI**  
**incrocio**

ubicazione	A/ PA/ NA	Orientamento (strisce podotattili/ paletto/ semaforo acustico): SI/NO	Sicurezza (segnali orizz. e vert., lung. attravers. Illuminaz., visibilità, velocità auto): SI/NO/ da verificare
Via Venezia	NA	-	-
Via IV Novembre	NA	-	-

**attraversamento trasversale/ frontale**

1 interr	NA	-	-
1 interr	NA	-	-

**Intersezioni vie**

Via Ina Casa	NA	-	-
Via Pontebbana interna	A	NO	SI

<b>PARCH. RISERVATI</b>	A	PA	NA
	ASSENTE		



**FERMATE  
AUTOBUS**

VALUTAZIONE ACCESS. FERMATE TPL	SX	DX
MOBILITA' (raccordo al percorso / spazio per movimento/pedana)	NA	NA
ORIENTAMENTO (intercettaz. non vedenti / identif. fermata)	NA	NA
COMFORT (presenza pensilina / presenza panca)	NA	NA

LEGENDA: accessibile/ a norma parzialmente accessibile/ non a norma-assenza orientamento non accessibile/ accessibilità vincolata

**RUOLO FUNZIONE DELLA VIA**

Z30		Senso unico	
ERP (edilizia residenziale pubblica)		Scuole	
Monumenti, edifici di culto, chiesa, parrocchie	X	Ambulatori, farmacia, casa di riposo, ospedale	
Parco, area verde-giochi, piazza, cimitero	X	Negozi, attività commerciali	X
Uffici e servizi pubblici		Edifici culturali (biblioteca, museo, galleria)	
Edifici/ impianti sportivi		Parcheggio	X
Residenziale/Lottizzazione/	X	Presenza alberatura e/o elementi di arredo (panchine, cestini, fontane, ecc.)	

**PRIORITA'**

Non Accessibilità e/o Insicurezza (da 0 a 3)	<b>1,5</b>
Servizi/uffici pubblici, posta, parcheggio, aree gioco, piazze, chiesa, monumenti (da 0 a 2)	<b>2</b>
Supermercati, negozi o negozio di prossimità importante "panificio, alimentare, ecc" (da 0 a 3)	<b>2</b>
Presenza edifici scolastici, o municipio, o cimitero (da 0 a 3)	
Presenza servizi per disabili-anziani: ambulatori, casa riposo, farmacia (da 0 a 3)	
Segnalazioni pervenute (da 0 a 4)	
Lavori previsti e/o nuove urbanizzazioni (da 0 a 3)	
Percorso rilevante/frequentazione scolastica, commerciale, podistica, paesaggistica (da 0 a 3)	<b>3</b>
Presenza fermata bus scolastico o bus di linea o Pedibus o car pooling scuola (da 0 a 2)	
SOMMA (punteggio massimo 26)	<b>8,5</b>



COD. – nome via	U40	Via Pontebbana tratto 2
zona – orientamento	FONTANAFREDDA	Da Via Carducci fino a Via Brugnero

<b>ALTIMETRIA</b>	ACCENTUATA	LEGGERA	VARIABLE	ASSENTE
				X

<b>PERCORSO PEDONALE</b>	<i>Portico, area pedonale</i>	<i>Marciapiede &lt;90</i>	<i>Marciapiede &gt;90</i>	<i>Banchina larga e/o protetta</i>	<i>Banchina stretta Non protetta</i>	<i>Pista ciclopedonale</i>	<i>Carreggiata/ ciglio</i>
							X

<b>ACCESSIBILITA' PERCORSI</b>	LATO Sin: A/ PA/ NA	LATO Dx: A/ PA/ NA
	X	

**VALUTAZIONE ATTRAVERSAMENTI PEDONALI**  
**incrocio**

ubicazione	A/ PA/ NA	Orientamento (strisce podotattili/ paletto/ semaforo acustico): SI/NO	Sicurezza (segnali orizz. e vert., lungh. attravers. Illuminaz., visibilità, velocità auto): SI/NO/ da verificare
Via Carducci	NA	-	-

**attraversamento trasversale/ frontale**

	NA	-	-
--	----	---	---

**Intersezioni vie**

ASSENTE			
---------	--	--	--

<b>PARCH. RISERVATI</b>	A	PA	NA
	ASSENTE		

**FERMATE AUTOBUS ASSENTE**

<b>VALUTAZIONE ACCESS. FERMATE TPL</b>	SX	DX
MOBILITA' (raccordo al percorso / spazio per movimento/pedana)		
ORIENTAMENTO (intercettaz. non vedenti / identif. fermata)		
COMFORT (presenza pensilina / presenza panca)		

LEGENDA: X accessibile/ a norma X parzialmente accessibile/ non a norma-assenza orientamento X non accessibile/ accessibilità vincolata



### **RUOLO FUNZIONE DELLA VIA**

Z30		Senso unico	
ERP (edilizia residenziale pubblica)		Scuole	
Monumenti, edifici di culto, chiesa, parrocchie		Ambulatori, farmacia, casa di riposo, ospedale	
Parco, area verde-giochi, piazza, cimitero		Negozi, attività commerciali	
Uffici e servizi pubblici		Edifici culturali (biblioteca, museo, galleria)	
Edifici/ impianti sportivi		Parcheggio	
Residenziale/Lottizzazione/	X	Presenza alberatura e/o elementi di arredo (panchine, cestini, fontane, ecc.)	

### **PRIORITA'**

Non Accessibilità e/o Insicurezza (da 0 a 3)	<b>3</b>
Servizi/uffici pubblici, posta, parcheggio, aree gioco, piazze, chiesa, monumenti (da 0 a 2)	
Supermercati, negozi o negozio di prossimità importante "panificio, alimentare, ecc" (da 0 a 3)	
Presenza edifici scolastici, o municipio, o cimitero (da 0 a 3)	
Presenza servizi per disabili-anziani: ambulatori, casa riposo, farmacia (da 0 a 3)	
Segnalazioni pervenute (da 0 a 4)	
Lavori previsti e/o nuove urbanizzazioni (da 0 a 3)	
Percorso rilevante/frequentazione scolastica, commerciale, podistica, paesaggistica (da 0 a 3)	<b>1</b>
Presenza fermata bus scolastico o bus di linea o Pedibus o car pooling scuola (da 0 a 2)	
SOMMA (punteggio massimo 26)	
	<b>4</b>



COD. – nome via	U41	Via Graziani
zona – orientamento	FONTANAFREDDA	Da Via Carducci fino al parcheggio

<b>ALTIMETRIA</b>	ACCENTUATA	LEGGERA	VARIABLE	ASSENTE
				X

<b>PERCORSO PEDONALE</b>	Portico, area pedonale	Marciapiede <90	Marciapiede >90	Banchina larga e/o protetta	Banchina stretta Non protetta	Pista ciclopedonale	Carreggiata/ciglio
			X				X

<b>ACCESSIBILITA' PERCORSI</b>	LATO Sin: A/ PA/ NA		LATO Dx: A/ PA/ NA	
	X per 60 m poi X (con 2 interruzioni X) per 30 m	X con ultimi 20 m X		
	Poi X per 8 m poi X (con 2 interruzioni X)			

**VALUTAZIONE ATTRAVERSAMENTI PEDONALI**  
**incrocio**

ubicazione	A/ PA/ NA	Orientamento (strisce podotattili/ paletto/ semaforo acustico): SI/NO	Sicurezza (segnali orizz. e vert., lung. attravers. Illuminaz., visibilità, velocità auto): SI/NO/ da verificare
Via Carducci	NA	-	-
Via Graziani interna sx	A	NO	SI

**attraversamento trasversale/ frontale**

ASSENTE			
---------	--	--	--

**Intersezioni vie**

ASSENTE			
---------	--	--	--

**PARCH. RISERVATI**

A	PA	NA
ASSENTE		

**FERMATE AUTOBUS ASSENTE**

<b>VALUTAZIONE ACCESS. FERMATE TPL</b>	SX	DX
MOBILITA' (raccordo al percorso / spazio per movimento/pedana)		
ORIENTAMENTO (intercettaz. non vedenti / identif. fermata)		
COMFORT (presenza pensilina / presenza panca)		

LEGENDA: X accessibile/ a norma X parzialmente accessibile/ non a norma-assenza orientamento X non accessibile/ accessibilità vincolata



### RUOLO FUNZIONE DELLA VIA

Z30 – Inserire in Z20	X	Senso unico	
ERP (edilizia residenziale pubblica)		Scuole	
Monumenti, edifici di culto, chiesa, parrocchie		Ambulatori, farmacia, casa di riposo, ospedale	
Parco, area verde-giochi, piazza, cimitero		Negozi, attività commerciali	
Uffici e servizi pubblici		Edifici culturali (biblioteca, museo, galleria)	
Edifici/ impianti sportivi		Parcheggio	X
Residenziale/Lottizzazione/	X	Presenza alberatura e/o elementi di arredo (panchine, cestini, fontane, ecc.)	

### PRIORITA'

Non Accessibilità e/o Insicurezza (da 0 a 3)	<b>2,5?</b>
Servizi/uffici pubblici, posta, parcheggio, aree gioco, piazze, chiesa, monumenti (da 0 a 2)	<b>2</b>
Supermercati, negozi o negozio di prossimità importante "panificio, alimentare, ecc" (da 0 a 3)	
Presenza edifici scolastici, o municipio, o cimitero (da 0 a 3)	
Presenza servizi per disabili-anziani: ambulatori, casa riposo, farmacia (da 0 a 3)	
Segnalazioni pervenute (da 0 a 4)	
Lavori previsti e/o nuove urbanizzazioni (da 0 a 3)	
Percorso rilevante/frequentazione scolastica, commerciale, podistica, paesaggistica (da 0 a 3)	<b>1,5</b>
Presenza fermata bus scolastico o bus di linea o Pedibus o car pooling scuola (da 0 a 2)	<b>2</b>
SOMMA (punteggio massimo 26)	
	<b>8</b>

### NOTE

- Pedibus, inserire segnaletica pedibus
- Inserire Z20
- Creare un collegamento con Via Carducci



COD. – nome via	U42	Via Percoto
zona – orientamento	FONTANAFREDDA	Da Via Carducci fino al cartello località urbana

<b>ALTIMETRIA</b>	ACCENTUATA	LEGGERA	VARIABILE	ASSENTE
				X

<b>PERCORSO PEDONALE</b>	Portico, area pedonale	Marciapiede <90	Marciapiede >90	Banchina larga e/o protetta	Banchina stretta Non protetta	Pista ciclopedonale	Carreggiata/ciglio
						X	X

<b>CICLABILE</b>	Materiale	Promiscua	Larghezza pista	Doppia Corsia	Cordolo	Segnalet verticale	Segnalet Orizzont.	Dimensione Carreggiata
<b>CICLOPED</b>	Asfalto	Si	-	no	si	si	no	-

<b>ACCESSIBILITA' PERCORSI</b>	LATO Sin: A/ PA/ NA		LATO Dx: A/ PA/ NA	
	XX (ciclopedonale)		X	

**VALUTAZIONE ATTRAVERSAMENTI PEDONALI**  
**incrocio**

ubicazione	A/ PA/ NA	Orientamento (strisce podotattili/ paletto/ semaforo acustico): SI/NO	Sicurezza (segnali orizz. e vert., lung. attravers. Illuminaz., visibilità, velocità auto): SI/NO/ da verificare
Via Carducci dx	NA	-	-
Via Carducci sx	A	NO	SI

**attraversamento trasversale/ frontale**

	NA	-	-
--	----	---	---

**Intersezioni vie**

Via Madonnetta	NA	-	-
Strada della madonna	A	NO	SI

<b>PARCH. RISERVATI</b>	A	PA	NA
ASSENTE			



**FERMATE  
AUTOBUS  
ASSENTE**

VALUTAZIONE ACCESS. FERMATE TPL	SX	DX
MOBILITA' (raccordo al percorso / spazio per movimento/pedana)		
ORIENTAMENTO (intercettaz. non vedenti / identif. fermata)		
COMFORT (presenza pensilina / presenza panca)		

LEGENDA:  accessibile/ a norma  parzialmente accessibile/ non a norma-assenza orientamento  non accessibile/ accessibilità vincolata

**RUOLO FUNZIONE DELLA VIA**

Z30		Senso unico	
ERP (edilizia residenziale pubblica)		Scuole	
Monumenti, edifici di culto, chiesa, parrocchie		Ambulatori, farmacia, casa di riposo, ospedale	
Parco, area verde-giochi, piazza, cimitero		Negozi, attività commerciali	
Uffici e servizi pubblici		Edifici culturali (biblioteca, museo, galleria)	
Edifici/ impianti sportivi		Parcheggio	
Residenziale/Lottizzazione/	X	Presenza alberatura e/o elementi di arredo (panchine, cestini, fontane, ecc.)	X

**PRIORITA'**

Non Accessibilità e/o Insicurezza (da 0 a 3)	<b>1</b>
Servizi/uffici pubblici, posta, parcheggio, aree gioco, piazze, chiesa, monumenti (da 0 a 2)	
Supermercati, negozi o negozio di prossimità importante "panificio, alimentare, ecc" (da 0 a 3)	
Presenza edifici scolastici, o municipio, o cimitero (da 0 a 3)	
Presenza servizi per disabili-anziani: ambulatori, casa riposo, farmacia (da 0 a 3)	
Segnalazioni pervenute (da 0 a 4)	
Lavori previsti e/o nuove urbanizzazioni (da 0 a 3)	
Percorso rilevante/frequentazione scolastica, commerciale, podistica, paesaggistica (da 0 a 3)	<b>1</b>
Presenza fermata bus scolastico o bus di linea o Pedibus o car pooling scuola (da 0 a 2)	
SOMMA (punteggio massimo 26)	<b>2</b>

**NOTE**

- Limite attuale velocità 70 Km/h. Inserire 50 Km/h



COD. – nome via	U43	<b>Strada detta Bandida</b>
zona – orientamento	FONTANAFREDDA	Dal Viale Europa Unita fino a Via Curtuledo

<b>ALTIMETRIA</b>	ACCENTUATA	LEGGERA	VARIABILE	ASSENTE
		X all'inizio		X

<b>PERCORSO PEDONALE</b>	Portico, area pedonale	Marciapiede <90	Marciapiede >90	Banchina larga e/o protetta	Banchina stretta Non protetta	Pista ciclopeditonale	Carreggiata/ciglio
						X	

	Materiale	Promiscua	Larghezza pista	Doppia Corsia	Cordolo	Segnalet verticale	Segnalet Orizzont.	Dimensione Carreggiata
<b>CICLOPED</b>	Asfalto	Si	-	no	si	si	si	-

<b>ACCESSIBILITA' PERCORSI</b>	LATO Sin: A/ PA/ NA		LATO Dx: A/ PA/ NA	
	X (ciclopeditonale)		X (ciclopeditonale)	

**VALUTAZIONE ATTRAVERSAMENTI PEDONALI**  
**incrocio**

ubicazione	A/ PA/ NA	Orientamento (strisce podotattili/ paletto/ semaforo acustico): SI/NO	Sicurezza (segnali orizz. e vert., lung. attravers. Illuminaz., visibilità, velocità auto): SI/NO/ da verificare
Viale Europa unita sx	A	NO	SI
ViaCurtuledo	NA	-	-

**attraversamento trasversale/ frontale**

	A	SI	SI
	A	SI	SI
	A	SI	SI

**Intersezioni vie**

Via interna 1	A	SI	SI
Via interna 2	A	SI	SI

<b>PARCH. RISERVATI</b>	A	PA	NA
	N. XX		



**FERMATE  
AUTOBUS  
ASSENTE**

VALUTAZIONE ACCESS. FERMATE TPL	SX	DX
MOBILITA' (raccordo al percorso / spazio per movimento/pedana)		
ORIENTAMENTO (intercettaz. non vedenti / identif. fermata)		
COMFORT (presenza pensilina / presenza panca)		

LEGENDA: X accessibile/ a norma X parzialmente accessibile/ non a norma-assenza orientamento X non accessibile/ accessibilità vincolata

**RUOLO FUNZIONE DELLA VIA**

Z30 – Inserire via interna con limite 20Km/H		Senso unico	
ERP (edilizia residenziale pubblica)		Scuole	
Monumenti, edifici di culto, chiesa, parrocchie		Ambulatori, farmacia, casa di riposo, ospedale	
Parco, area verde-giochi, piazza, cimitero		Negozi, attività commerciali	
Uffici e servizi pubblici		Edifici culturali (biblioteca, museo, galleria)	
Edifici/ impianti sportivi		Parcheggio	X
Residenziale/Lottizzazione/	X	Presenza alberatura e/o elementi di arredo (panchine, cestini, fontane, ecc.)	

**PRIORITA'**

Non Accessibilità e/o Insicurezza (da 0 a 3)	<b>0,5</b>
Servizi/uffici pubblici, posta, parcheggio, aree gioco, piazze, chiesa, monumenti (da 0 a 2)	<b>2</b>
Supermercati, negozi o negozio di prossimità importante "panificio, alimentare, ecc" (da 0 a 3)	
Presenza edifici scolastici, o municipio, o cimitero (da 0 a 3)	
Presenza servizi per disabili-anziani: ambulatori, casa riposo, farmacia (da 0 a 3)	
Segnalazioni pervenute (da 0 a 4)	
Lavori previsti e/o nuove urbanizzazioni (da 0 a 3)	
Percorso rilevante/frequenzamento scolastica, commerciale, podistica, paesaggistica (da 0 a 3)	<b>1</b>
Presenza fermata bus scolastico o bus di linea o Pedibus o car pooling scuola (da 0 a 2)	
<b>SOMMA (punteggio massimo 26)</b>	<b>3,5</b>

**NOTE**

- Nuove lottizzazioni (presenza pannelli solari)
- Inserire la via interna in Z20



COD. – nome via	U44	Via Leopardi 2
zona – orientamento	FONTANAFREDDA	Dal Viale dello Sport fino alla fine della lottizzazioni



<b>ALTIMETRIA</b>	ACCENTUATA	LEGGERA	VARIABILE	ASSENTE
				X

<b>PERCORSO PEDONALE</b>	Portico, area pedonale	Marciapiede <90	Marciapiede >90	Banchina larga e/o protetta	Banchina stretta Non protetta	Pista ciclabile	Carreggiata/ciglio
						X	X

	Materiale	Promiscua	Larghezza pista	Doppia Corsia	Cordolo	Segnalet verticale	Segnalet Orizzont.	Dimensione Carreggiata
<b>CICLABILE</b>	Asfalto	no	-	no	si	si	no	-

<b>ACCESSIBILITA' PERCORSI</b>	LATO Sin: A/ PA/ NA	LATO Dx: A/ PA/ NA
	X	X (ciclabile accanto al marciapiede)

**VALUTAZIONE ATTRAVERSAMENTI PEDONALI**  
**incrocio**

ubicazione	A/ PA/ NA	Orientamento (strisce podotattili/ paletto/ semaforo acustico): SI/NO	Sicurezza (segnali orizz. e vert., lung. attravers. Illuminaz., visibilità, velocità auto): SI/NO/ da verificare
Viale dello sport dx	A	NO	SI
Viale dello sport sx	NA	-	-

**attraversamento trasversale/ frontale**

ASSENTE			
---------	--	--	--

**Intersezioni vie**

Via dei Cuori	A	NO	SI
---------------	---	----	----

<b>PARCH. RISERVATI</b>	A	PA	NA
	ASSENTE		



**FERMATE  
AUTOBUS  
ASSENTE**

VALUTAZIONE ACCESS. FERMATE TPL	SX	DX
MOBILITA' (raccordo al percorso / spazio per movimento/pedana)		
ORIENTAMENTO (intercettaz. non vedenti / identif. fermata)		
COMFORT (presenza pensilina / presenza panca)		

LEGENDA:  accessibile/ a norma  parzialmente accessibile/ non a norma-assenza orientamento  non accessibile/ accessibilità vincolata

**RUOLO FUNZIONE DELLA VIA**

Z30	X	Senso unico	
ERP (edilizia residenziale pubblica)		Scuole	
Monumenti, edifici di culto, chiesa, parrocchie		Ambulatori, farmacia, casa di riposo, ospedale	
Parco, area verde-giochi, piazza, cimitero		Negozi, attività commerciali	
Uffici e servizi pubblici		Edifici culturali (biblioteca, museo, galleria)	
Edifici/ impianti sportivi	X	Parcheggio	
Residenziale/Lottizzazione/	X	Presenza alberatura e/o elementi di arredo (panchine, cestini, fontane, ecc.)	

**PRIORITA'**

Non Accessibilità e/o Insicurezza (da 0 a 3)	<b>1</b>
Servizi/uffici pubblici, posta, parcheggio, aree gioco, piazze, chiesa, monumenti (da 0 a 2)	<b>2</b>
Supermercati, negozi o negozio di prossimità importante "panificio, alimentare, ecc" (da 0 a 3)	
Presenza edifici scolastici, o municipio, o cimitero (da 0 a 3)	
Presenza servizi per disabili-anziani: ambulatori, casa riposo, farmacia (da 0 a 3)	
Segnalazioni pervenute (da 0 a 4)	
Lavori previsti e/o nuove urbanizzazioni (da 0 a 3)	
Percorso rilevante/frequentazione scolastica, commerciale, podistica, paesaggistica (da 0 a 3)	<b>2</b>
Presenza fermata bus scolastico o bus di linea o Pedibus o car pooling scuola (da 0 a 2)	
SOMMA (punteggio massimo 26)	<b>5</b>

**NOTE**

- Invertire le corsie ciclopedonali: corsia pedonale interna e ciclabile esterna.



COD. – nome via	U45	Via Gortani
zona – orientamento	FONTANAFREDDA	Da Via Puccini fino a fine Via

<b>ALTIMETRIA</b>	ACCENTUATA	LEGGERA	VARIABILE	ASSENTE
				X

<b>PERCORSO PEDONALE</b>	<i>Portico, area pedonale</i>	<i>Marciapiede &lt;90</i>	<i>Marciapiede &gt;90</i>	<i>Banchina larga e/o protetta</i>	<i>Banchina stretta Non protetta</i>	<i>Pista ciclopedonale</i>	<i>Carreggiata/ciglio</i>
							X

<b>ACCESSIBILITA' PERCORSI</b>	LATO Sin: A/ PA/ NA	LATO Dx: A/ PA/ NA
	X	

**VALUTAZIONE ATTRAVERSAMENTI PEDONALI**  
**incrocio**

ubicazione	A/ PA/ NA	Orientamento (strisce podotattili/ paletto/ semaforo acustico): SI/NO	Sicurezza (segnali orizz. e vert., lungh. attravers. Illuminaz., visibilità, velocità auto): SI/NO/ da verificare
Via Puccini (continuità cicloped.)	A	NO	SI

**attraversamento trasversale/ frontale**

ASSENTE			
---------	--	--	--

**Intersezioni vie**

ASSENTE			
---------	--	--	--

<b>PARCH. RISERVATI</b>	A	PA	NA
	ASSENTE		

<b>FERMATE AUTOBUS ASSENTE</b>	<b>VALUTAZIONE ACCESS. FERMATE TPL</b>	SX	DX
	MOBILITA' (raccordo al percorso / spazio per movimento/pedana)		
	ORIENTAMENTO (intercettaz. non vedenti / identif. fermata)		
	COMFORT (presenza pensilina / presenza panca)		

LEGENDA: X accessibile/ a norma X parzialmente accessibile/ non a norma-assenza orientamento X non accessibile/ accessibilità vincolata



### RUOLO FUNZIONE DELLA VIA

Inserire in Z30	X	Senso unico	
ERP (edilizia residenziale pubblica)		Scuole	
Monumenti, edifici di culto, chiesa, parrocchie		Ambulatori, farmacia, casa di riposo, ospedale	
Parco, area verde-giochi, piazza, cimitero		Negozi, attività commerciali	
Uffici e servizi pubblici		Edifici culturali (biblioteca, museo, galleria)	
Edifici/ impianti sportivi		Parcheggio	X
Residenziale/Lottizzazione/	X	Presenza alberatura e/o elementi di arredo (panchine, cestini, fontane, ecc.)	X

### PRIORITA'

Non Accessibilità e/o Insicurezza (da 0 a 3)	<b>3</b>	
Servizi/uffici pubblici, posta, parcheggio, aree gioco, piazze, chiesa, monumenti (da 0 a 2)	<b>2</b>	
Supermercati, negozi o negozio di prossimità importante "panificio, alimentare, ecc" (da 0 a 3)		
Presenza edifici scolastici, o municipio, o cimitero (da 0 a 3)		
Presenza servizi per disabili-anziani: ambulatori, casa riposo, farmacia (da 0 a 3)		
Segnalazioni pervenute (da 0 a 4)		
Lavori previsti e/o nuove urbanizzazioni (da 0 a 3)		
Percorso rilevante/frequenzamento scolastica, commerciale, podistica, paesaggistica (da 0 a 3)	<b>1,5</b>	
Presenza fermata bus scolastico o bus di linea o Pedibus o car pooling scuola (da 0 a 2)		
SOMMA (punteggio massimo 26)		<b>6,5</b>

### NOTE

- Possibilità di far continuare la pista ciclopedonale
- segnalare la continuità ciclopedonale con street print.



COD. – nome via	U46	Via Stringher + Via Sdornal
zona – orientamento	FONTANAFREDDA	Da Via Puccini fino a Via Stellini

<b>ALTIMETRIA</b>	ACCENTUATA	LEGGERA	VARIABILE	ASSENTE
				X

<b>PERCORSO PEDONALE</b>	Portico, area pedonale	Marciapiede <90	Marciapiede >90	Banchina larga e/o protetta	Banchina stretta Non protetta	Pista ciclopedonale	Carreggiata/ciglio
		X					X

<b>ACCESSIBILITA' PERCORSI</b>	LATO Sin: A/ PA/ NA	LATO Dx: A/ PA/ NA
	X	

**VALUTAZIONE ATTRAVERSAMENTI PEDONALI**  
**incrocio**

ubicazione	A/ PA/ NA	Orientamento (strisce podotattili/ paletto/ semaforo acustico): SI/NO	Sicurezza (segnali orizz. e vert., lung. attrav. Illuminaz., visibilità, velocità auto): SI/NO/ da verificare
Via Puccini (continuità cicloped.)	A	NO	SI
Via Stellini	NA	-	-

**attraversamento trasversale/ frontale**

	A	NO	SI
--	---	----	----

**Intersezioni vie**

Via Colombo	NA	-	-
Via Saint Jean	NA	-	-

<b>PARCH. RISERVATI</b>	A	PA	NA
	ASSENTE N.		

<b>FERMATE AUTOBUS ASSENTE</b>	<b>VALUTAZIONE ACCESS. FERMATE TPL</b>	SX	DX
	MOBILITA' (raccordo al percorso / spazio per movimento/pedana)		
	ORIENTAMENTO (intercettaz. non vedenti / identif. fermata)		
	COMFORT (presenza pensilina / presenza panca)		

LEGENDA: X accessibile/ a norma X parzialmente accessibile/ non a norma-assenza orientamento X non accessibile/ accessibilità vincolata



### RUOLO FUNZIONE DELLA VIA

Z30 ?	????	Senso unico	
ERP (edilizia residenziale pubblica)		Scuole	
Monumenti, edifici di culto, chiesa, parrocchie		Ambulatori, farmacia, casa di riposo, ospedale	
Parco, area verde-giochi, piazza, cimitero		Negozi, attività commerciali	
Uffici e servizi pubblici		Edifici culturali (biblioteca, museo, galleria)	
Locale associazione all'angolo	X	Parcheggio	X
Residenziale/Lottizzazione/	X	Presenza alberatura e/o elementi di arredo (panchine, cestini, fontane, ecc.)	

### PRIORITA'

Non Accessibilità e/o Insicurezza (da 0 a 3)	<b>3</b>
Servizi/uffici pubblici, posta, parcheggio, aree gioco, piazze, chiesa, monumenti (da 0 a 2)	<b>2</b>
Supermercati, negozi o negozio di prossimità importante "panificio, alimentare, ecc" (da 0 a 3)	
Presenza edifici scolastici, o municipio, o cimitero (da 0 a 3)	
Presenza servizi per disabili-anziani: ambulatori, casa riposo, farmacia (da 0 a 3)	
Segnalazioni pervenute (da 0 a 4)	
Lavori previsti e/o nuove urbanizzazioni (da 0 a 3)	
Percorso rilevante/frequentazione scolastica, commerciale, podistica, paesaggistica (da 0 a 3)	<b>1,5</b>
Presenza fermata bus scolastico o bus di linea o Pedibus o car pooling scuola (da 0 a 2)	
SOMMA (punteggio massimo 26)	<b>6,5</b>



COD. – nome via	U47	Via del Macello
zona – orientamento	FONTANAFREDDA	Da Via Stellini fino a Via Stringher

**ALTIMETRIA**

ACCENTUATA	LEGGERA	VARIABILE	ASSENTE
	X alla fine		X

**PERCORSO PEDONALE**

Portico, area pedonale	Marciapiede <90	Marciapiede >90	Banchina larga e/o protetta	Banchina stretta Non protetta	Pista ciclopedonale	Carreggiata/ciglio
					X	

<b>CICLABILE</b>	Materiale	Promiscua	Larghezza pista	Doppia Corsia	Cordolo	Segnalet verticale	Segnalet Orizzont.	Dimensione Carreggiata
<b>CICLOPED</b>	Asfalto			no	si	si	no	-

**ACCESSIBILITA' PERCORSI**

LATO Sin: A/ PA/ NA	LATO Dx: A/ PA/ NA
X (ciclopedonale)	X (ciclopedonale)

**VALUTAZIONE ATTRAVERSAMENTI PEDONALI**  
**incrocio**

ubicazione	A/ PA/ NA	Orientamento (strisce podotattili/ paletto/ semaforo acustico): SI/NO	Sicurezza (segnali orizz. e vert., lung. attravers. Illuminaz., visibilità, velocità auto): SI/NO/ da verificare
Via Stellini	A	NO	SI
Via Stringher	NA	-	-

**attraversamento trasversale/ frontale**

	A	NO	SI
	A	NO	SI

**Intersezioni vie**

ASSENTE			
---------	--	--	--

**PARCH. RISERVATI**

	A	PA	NA
N.1	X		



**FERMATE  
AUTOBUS  
ASSENTE**

VALUTAZIONE ACCESS. FERMATE TPL	SX	DX
MOBILITA' (raccordo al percorso / spazio per movimento/pedana)		
ORIENTAMENTO (intercettaz. non vedenti / identif. fermata)		
COMFORT (presenza pensilina / presenza panca)		

LEGENDA:  accessibile/ a norma  parzialmente accessibile/ non a norma-assenza orientamento  non accessibile/ accessibilità vincolata

**RUOLO FUNZIONE DELLA VIA**

Inserire limite 30 KM/H	X	Senso unico	
ERP (edilizia residenziale pubblica)		Scuole	
Monumenti, edifici di culto, chiesa, parrocchie		Ambulatori, farmacia, casa di riposo, ospedale	
Parco, area verde-giochi, piazza, cimitero		Negozi, attività commerciali	
Uffici e servizi pubblici		Edifici culturali (biblioteca, museo, galleria)	
Edifici/ impianti sportivi		Parcheggio	X
Residenziale/Lottizzazione/	X	Presenza alberatura e/o elementi di arredo (panchine, cestini, fontane, ecc.)	X

**PRIORITA'**

Non Accessibilità e/o Insicurezza (da 0 a 3)	<b>0,5</b>
Servizi/uffici pubblici, posta, parcheggio, aree gioco, piazze, chiesa, monumenti (da 0 a 2)	<b>2</b>
Supermercati, negozi o negozio di prossimità importante "panificio, alimentare, ecc" (da 0 a 3)	
Presenza edifici scolastici, o municipio, o cimitero (da 0 a 3)	
Presenza servizi per disabili-anziani: ambulatori, casa riposo, farmacia (da 0 a 3)	
Segnalazioni pervenute (da 0 a 4)	
Lavori previsti e/o nuove urbanizzazioni (da 0 a 3)	
Percorso rilevante/frequentazione scolastica, commerciale, podistica, paesaggistica (da 0 a 3)	<b>1</b>
Presenza fermata bus scolastico o bus di linea o Pedibus o car pooling scuola (da 0 a 2)	
<b>SOMMA (punteggio massimo 26)</b>	<b>3,5</b>

**NOTE**

Nuova lottizzazione.



COD. – nome via	U48	Via Montessori
zona – orientamento	FONTANAFREDDA	Da Via Stellini fino a Via Cavour

<b>ALTIMETRIA</b>	ACCENTUATA	LEGGERA	VARIABLE	ASSENTE
				X

<b>PERCORSO PEDONALE</b>	Portico, area pedonale	Marciapiede <90	Marciapiede >90	Banchina larga e/o protetta	Banchina stretta Non protetta	Pista ciclopedonale	Carreggiata/ciglio
						X	

	Materiale	Promiscua	Larghezza pista	Doppia Corsia	Cordolo	Segnalet verticale	Segnalet Orizzont.	Dimensione Carreggiata
<b>CICLOPED</b>	Asfalto	Si	-	no	no	si	si	-

<b>ACCESSIBILITA' PERCORSI</b>	LATO Sin: A/ PA/ NA		LATO Dx: A/ PA/ NA	
	X (ciclopedonale)		X (ciclopedonale)	

**VALUTAZIONE ATTRAVERSAMENTI PEDONALI**  
**incrocio**

ubicazione	A/ PA/ NA	Orientamento (strisce podotattili/ paletto/ semaforo acustico): SI/NO	Sicurezza (segnali orizz. e vert., lung. attravers. Illuminaz., visibilità, velocità auto): SI/NO/ da verificare
Via Stellini	NA	-	-
Via Cavour	A	NO	SI

**attraversamento trasversale/ frontale**

1 interr	NA	-	-
	A	NO	SI
	A	NO	SI
1 interr	NA	-	-
	A	NO	SI

**Intersezioni vie**

Via interna 1	A	NO	SI
Via interna 2	A	NO	SI

<b>PARCH. RISERVATI</b>	A	PA	NA
	N.1 X		



**FERMATE  
AUTOBUS  
ASSENTE**

VALUTAZIONE ACCESS. FERMATE TPL	SX	DX
MOBILITA' (raccordo al percorso / spazio per movimento/pedana)		
ORIENTAMENTO (intercettaz. non vedenti / identif. fermata)		
COMFORT (presenza pensilina / presenza panca)		

LEGENDA:  accessibile/ a norma  parzialmente accessibile/ non a norma-assenza orientamento  non accessibile/ accessibilità vincolata

**RUOLO FUNZIONE DELLA VIA**

Inserire in limite 30KM/H	X	Senso unico	
ERP (edilizia residenziale pubblica)		Scuole	
Monumenti, edifici di culto, chiesa, parrocchie		Ambulatori, farmacia, casa di riposo, ospedale	
Parco, area verde-giochi, piazza, cimitero		Negozi, attività commerciali	
Uffici e servizi pubblici		Edifici culturali (biblioteca, museo, galleria)	
Edifici/ impianti sportivi		Parcheggio	X
Residenziale/Lottizzazione/	X	Presenza alberatura e/o elementi di arredo (panchine, cestini, fontane, ecc.)	

**PRIORITA'**

Non Accessibilità e/o Insicurezza (da 0 a 3)	<b>1,5</b>
Servizi/uffici pubblici, posta, parcheggio, aree gioco, piazze, chiesa, monumenti (da 0 a 2)	<b>2</b>
Supermercati, negozi o negozio di prossimità importante "panificio, alimentare, ecc" (da 0 a 3)	
Presenza edifici scolastici, o municipio, o cimitero (da 0 a 3)	
Presenza servizi per disabili-anziani: ambulatori, casa riposo, farmacia (da 0 a 3)	
Segnalazioni pervenute (da 0 a 4)	
Lavori previsti e/o nuove urbanizzazioni (da 0 a 3)	
Percorso rilevante/frequentazione scolastica, commerciale, podistica, paesaggistica (da 0 a 3)	<b>1,5</b>
Presenza fermata bus scolastico o bus di linea o Pedibus o car pooling scuola (da 0 a 2)	
SOMMA (punteggio massimo 26)	<b>5</b>

**NOTE**

- La pista ciclopedonale è stata realizzata su un marciapiede.



COD. – nome via	U49	Via Colombo
zona – orientamento	FONTANAFREDDA	Da Via Cavour fino a Stringher

<b>ALTIMETRIA</b>	ACCENTUATA	LEGGERA	VARIABILE	ASSENTE
				X

<b>PERCORSO PEDONALE</b>	<i>Portico, area pedonale</i>	<i>Marciapiede &lt;90</i>	<i>Marciapiede &gt;90</i>	<i>Banchina larga e/o protetta</i>	<i>Banchina stretta Non protetta</i>	<i>Pista ciclopedonale</i>	<i>Carreggiata/ciglio</i>
		X					X

<b>ACCESSIBILITA' PERCORSI</b>	LATO Sin: A/ PA/ NA		LATO Dx: A/ PA/ NA	
	X		X	

**VALUTAZIONE ATTRAVERSAMENTI PEDONALI**  
**incrocio**

ubicazione	A/ PA/ NA	Orientamento (strisce podotattili/ paletto/ semaforo acustico): SI/NO	Sicurezza (segnali orizz. e vert., lungh. attravers. Illuminaz., visibilità, velocità auto): SI/NO/ da verificare
Via Cavour	NA	-	-
Via Stringher	NA	-	-

**attraversamento trasversale/ frontale**

1 interr	NA	-	-
----------	----	---	---

**Intersezioni vie**

Via Montessori 1 interr	NA	-	-
Via Stellini 3	NA	-	-
Via Stellini 2 (2 interr)	NA	-	-

<b>PARCH. RISERVATI</b>	A	PA	NA

**ASSENTE N.**

**FERMATE AUTOBUS ASSENTE**

<b>VALUTAZIONE ACCESS. FERMATE TPL</b>	SX	DX
MOBILITA' (raccordo al percorso / spazio per movimento/pedana)		
ORIENTAMENTO (intercettaz. non vedenti / identif. fermata)		
COMFORT (presenza pensilina / presenza panca)		

LEGENDA: X accessibile/ a norma X parzialmente accessibile/ non a norma-assenza orientamento X non accessibile/ accessibilità vincolata



### RUOLO FUNZIONE DELLA VIA

Z30		Senso unico	
ERP (edilizia residenziale pubblica)		Scuole	
Monumenti, edifici di culto, chiesa, parrocchie		Ambulatori, farmacia, casa di riposo, ospedale	
Parco, area verde-giochi, piazza, cimitero		Negozi, attività commerciali	
Uffici e servizi pubblici		Edifici culturali (biblioteca, museo, galleria)	
Edifici/ impianti sportivi		Parcheggio	
Residenziale/Lottizzazione/	X	Presenza alberatura e/o elementi di arredo (panchine, cestini, fontane, ecc.)	

### PRIORITA'

Non Accessibilità e/o Insicurezza (da 0 a 3)	<b>3</b>
Servizi/uffici pubblici, posta, parcheggio, aree gioco, piazze, chiesa, monumenti (da 0 a 2)	
Supermercati, negozi o negozio di prossimità importante "panificio, alimentare, ecc" (da 0 a 3)	
Presenza edifici scolastici, o municipio, o cimitero (da 0 a 3)	
Presenza servizi per disabili-anziani: ambulatori, casa riposo, farmacia (da 0 a 3)	
Segnalazioni pervenute (da 0 a 4)	
Lavori previsti e/o nuove urbanizzazioni (da 0 a 3)	
Percorso rilevante/frequenzamento scolastica, commerciale, podistica, paesaggistica (da 0 a 3)	<b>1</b>
Presenza fermata bus scolastico o bus di linea o Pedibus o car pooling scuola (da 0 a 2)	
SOMMA (punteggio massimo 26)	
	<b>4</b>

### NOTE

- Incrocio da riqualificare con Via Stellini 2



COD. – nome via	U50	Via Stellini tratto 1
zona – orientamento	FONTANAFREDDA	Da Via del Macello fino a Via Stellini tratto 2

<b>ALTIMETRIA</b>	ACCENTUATA	LEGGERA	VARIABILE	ASSENTE
				X

<b>PERCORSO PEDONALE</b>	Portico, area pedonale	Marciapiede <90	Marciapiede >90	Banchina larga e/o protetta	Banchina stretta Non protetta	Pista ciclopedonale	Carreggiata/ciglio
			X				X

<b>ACCESSIBILITA' PERCORSI</b>	LATO Sin: A/ PA/ NA		LATO Dx: A/ PA/ NA	
	X per 20 m poi X		X	

**VALUTAZIONE ATTRAVERSAMENTI PEDONALI**  
**incrocio**

ubicazione	A/ PA/ NA	Orientamento (strisce podotattili/ paletto/ semaforo acustico): SI/NO	Sicurezza (segnali orizz. e vert., lung. attravers. Illuminaz., visibilità, velocità auto): SI/NO/ da verificare
Via Stellini 2	NA	-	-
Via del Macello sx	A	NO	SI

**attraversamento trasversale/ frontale**

ASSENTE			
---------	--	--	--

**Intersezioni vie**

ASSENTE			
---------	--	--	--

<b>PARCH. RISERVATI</b>	A	PA	NA
	ASSENTE		

<b>FERMATE AUTOBUS ASSENTE</b>	<b>VALUTAZIONE ACCESS. FERMATE TPL</b>	<b>SX</b>	<b>DX</b>
	MOBILITA' (raccordo al percorso / spazio per movimento/pedana)		
	ORIENTAMENTO (intercettaz. non vedenti / identif. fermata)		
	COMFORT (presenza pensilina / presenza panca)		

LEGENDA: X accessibile/ a norma X parzialmente accessibile/ non a norma-assenza orientamento X non accessibile/ accessibilità vincolata



### **RUOLO FUNZIONE DELLA VIA**

Z30	??	Senso unico	
ERP (edilizia residenziale pubblica)		Scuole	
Monumenti, edifici di culto, chiesa, parrocchie		Ambulatori, farmacia, casa di riposo, ospedale	
Parco, area verde-giochi, piazza, cimitero		Negozi, attività commerciali	
Uffici e servizi pubblici		Edifici culturali (biblioteca, museo, galleria)	
Edifici/ impianti sportivi		Parcheggio	
Residenziale/Lottizzazione/	X	Presenza alberatura e/o elementi di arredo (panchine, cestini, fontane, ecc.)	

### **PRIORITA'**

Non Accessibilità e/o Insicurezza (da 0 a 3)	<b>3</b>
Servizi/uffici pubblici, posta, parcheggio, aree gioco, piazze, chiesa, monumenti (da 0 a 2)	
Supermercati, negozi o negozio di prossimità importante "panificio, alimentare, ecc" (da 0 a 3)	
Presenza edifici scolastici, o municipio, o cimitero (da 0 a 3)	
Presenza servizi per disabili-anziani: ambulatori, casa riposo, farmacia (da 0 a 3)	
Segnalazioni pervenute (da 0 a 4)	
Lavori previsti e/o nuove urbanizzazioni (da 0 a 3)	
Percorso rilevante/frequentazione scolastica, commerciale, podistica, paesaggistica (da 0 a 3)	<b>1</b>
Presenza fermata bus scolastico o bus di linea o Pedibus o car pooling scuola (da 0 a 2)	
SOMMA (punteggio massimo 26)	
	<b>4</b>



COD. – nome via	U51	Via Stellini tratto 2
zona – orientamento	FONTANAFREDDA	Da Via Sdornal fino a Via Colombo

<b>ALTIMETRIA</b>	ACCENTUATA	LEGGERA	VARIABLE	ASSENTE
				X

<b>PERCORSO PEDONALE</b>	<i>Portico, area pedonale</i>	<i>Marciapiede &lt;90</i>	<i>Marciapiede &gt;90</i>	<i>Banchina larga e/o protetta</i>	<i>Banchina stretta Non protetta</i>	<i>Pista ciclopeditonale</i>	<i>Carreggiata/ciglio</i>
			X				X

<b>ACCESSIBILITA' PERCORSI</b>	LATO Sin: A/ PA/ NA		LATO Dx: A/ PA/ NA	
	X	fino a Via Saint Jean poi X	X	

**VALUTAZIONE ATTRAVERSAMENTI PEDONALI**  
**incrocio**

ubicazione	A/ PA/ NA	Orientamento (strisce podotattili/ paletto/ semaforo acustico): SI/NO	Sicurezza (segnali orizz. e vert., lung. attravers. Illuminaz., visibilità, velocità auto): SI/NO/ da verificare
Via Sdornal	NA	-	-

**attraversamento trasversale/ frontale**

ASSENTE			
---------	--	--	--

**Intersezioni vie**

Vicolo cortesio 1 interr	NA	-	-
Via Saint Jean 2 interr	NA	-	-

<b>PARCH. RISERVATI</b>	A	PA	NA
	ASSENTE		

<b>FERMATE AUTOBUS ASSENTE</b>	<b>VALUTAZIONE ACCESS. FERMATE TPL</b>	SX	DX
	MOBILITA' (raccordo al percorso / spazio per movimento/pedana)		
	ORIENTAMENTO (intercettaz. non vedenti / identif. fermata)		
	COMFORT (presenza pensilina / presenza panca)		

LEGENDA: X accessibile/ a norma X parzialmente accessibile/ non a norma-assenza orientamento X non accessibile/ accessibilità vincolata



### RUOLO FUNZIONE DELLA VIA

Z30/Inserire limite 30 KM/H	
ERP (edilizia residenziale pubblica)	
Monumenti, edifici di culto, chiesa, parrocchie	
Parco, area verde-giochi, piazza, cimitero	
Uffici e servizi pubblici	
Edifici/ impianti sportivi	
Residenziale/Lottizzazione/	X

Senso unico	
Scuole	
Ambulatori, farmacia, casa di riposo, ospedale	
Negozi, attività commerciali	
Edifici culturali (biblioteca, museo, galleria)	
Parcheggio	
Presenza alberatura e/o elementi di arredo (panchine, cestini, fontane, ecc.)	

### PRIORITA'

Non Accessibilità e/o Insicurezza (da 0 a 3)	<b>2</b>
Servizi/uffici pubblici, posta, parcheggio, aree gioco, piazze, chiesa, monumenti (da 0 a 2)	
Supermercati, negozi o negozio di prossimità importante "panificio, alimentare, ecc" (da 0 a 3)	
Presenza edifici scolastici, o municipio, o cimitero (da 0 a 3)	
Presenza servizi per disabili-anziani: ambulatori, casa riposo, farmacia (da 0 a 3)	
Segnalazioni pervenute (da 0 a 4)	
Lavori previsti e/o nuove urbanizzazioni (da 0 a 3)	
Percorso rilevante/frequentazione scolastica, commerciale, podistica, paesaggistica (da 0 a 3)	<b>1,5</b>
Presenza fermata bus scolastico o bus di linea o Pedibus o car pooling scuola (da 0 a 2)	<b>2</b>
SOMMA (punteggio massimo 26)	<b>5,5</b>

### NOTE

Linea Pedibus.



COD. – nome via	U52	Via Stellini tratto 3
zona – orientamento	FONTANAFREDDA	Da Via Colombo fino a Via Cavour

<b>ALTIMETRIA</b>	ACCENTUATA	LEGGERA	VARIABILE	ASSENTE
				X

<b>PERCORSO PEDONALE</b>	<i>Portico, area pedonale</i>	<i>Marciapiede &lt;90</i>	<i>Marciapiede &gt;90</i>	<i>Banchina larga e/o protetta</i>	<i>Banchina stretta Non protetta</i>	<i>Pista ciclopeditonale</i>	<i>Carreggiata/ciglio</i>
							X

<b>ACCESSIBILITA' PERCORSI</b>	LATO Sin: A/ PA/ NA	LATO Dx: A/ PA/ NA
	X	

**VALUTAZIONE ATTRAVERSAMENTI PEDONALI**  
**incrocio**

ubicazione	A/ PA/ NA	Orientamento (strisce podotattili/ paletto/ semaforo acustico): SI/NO	Sicurezza (segnali orizz. e vert., lungh. attravers. Illuminaz., visibilità, velocità auto): SI/NO/ da verificare
Via Colombo	NA	-	-
Via Cavour	NA	-	-

**attraversamento trasversale/ frontale**

ASSENTE			
---------	--	--	--

**Intersezioni vie**

ASSENTE			
---------	--	--	--

<b>PARCH. RISERVATI</b>	A	PA	NA
	ASSENTE		

<b>FERMATE AUTOBUS ASSENTE</b>	<b>VALUTAZIONE ACCESS. FERMATE TPL</b>	SX	DX
	MOBILITA' (raccordo al percorso / spazio per movimento/pedana)		
	ORIENTAMENTO (intercettaz. non vedenti / identif. fermata)		
	COMFORT (presenza pensilina / presenza panca)		

LEGENDA: X accessibile/ a norma X parzialmente accessibile/ non a norma-assenza orientamento X non accessibile/ accessibilità vincolata



### **RUOLO FUNZIONE DELLA VIA**

Z30		Senso unico	
ERP (edilizia residenziale pubblica)		Scuole	
Monumenti, edifici di culto, chiesa, parrocchie		Ambulatori, farmacia, casa di riposo, ospedale	
Parco, <del>area verde giochi</del> , piazza, cimitero	X	Negozi, attività commerciali	
Uffici e servizi pubblici		Edifici culturali (biblioteca, museo, galleria)	
Edifici/ impianti sportivi		Parcheggio	
Residenziale/Lottizzazione/	X	Presenza alberatura e/o elementi di arredo (panchine, cestini, fontane, ecc.)	

### **PRIORITA'**

Non Accessibilità e/o Insicurezza (da 0 a 3)	<b>3</b>
Servizi/uffici pubblici, posta, parcheggio, aree gioco, piazze, chiesa, monumenti (da 0 a 2)	<b>2</b>
Supermercati, negozi o negozio di prossimità importante "panificio, alimentare, ecc" (da 0 a 3)	
Presenza edifici scolastici, o municipio, o cimitero (da 0 a 3)	
Presenza servizi per disabili-anziani: ambulatori, casa riposo, farmacia (da 0 a 3)	
Segnalazioni pervenute (da 0 a 4)	
Lavori previsti e/o nuove urbanizzazioni (da 0 a 3)	
Percorso rilevante/frequenzamento scolastica, commerciale, podistica, paesaggistica (da 0 a 3)	<b>2</b>
Presenza fermata bus scolastico o bus di linea o Pedibus o car pooling scuola (da 0 a 2)	<b>2</b>
SOMMA (punteggio massimo 26)	<b>9</b>

### **NOTE**

Linea pedibus; inserire segnaletica pedibus.



COD. – nome via	U53	Via Puccini tratto2
zona – orientamento	VIGONOVO	Da Via Canova fino a Via Osoppo

<b>ALTIMETRIA</b>	ACCENTUATA	LEGGERA	VARIABILE	ASSENTE
				X

<b>PERCORSO PEDONALE</b>	Portico, area pedonale	Marciapiede <90	Marciapiede >90	Banchina larga e/o protetta	Banchina stretta Non protetta	Pista ciclopeditonale	Carreggiata/ciglio
		X	X				

<b>ACCESSIBILITA' PERCORSI</b>	LATO Sin: A/ PA/ NA		LATO Dx: A/ PA/ NA	
	X fino a Via Leopardi poi X per 100 m		X fino a Via Rossini poi X per 50 m	
	Poi X fino al comune poi X		Poi X fino alla Posta poi X fino a Via Kennedy	
			Poi X per 40 m poi X per 20 m poi X	

**VALUTAZIONE ATTRAVERSAMENTI PEDONALI**  
**incrocio**

ubicazione	A/ PA/ NA	Orientamento (strisce podotattili/ paletto/ semaforo acustico): SI/NO	Sicurezza (segnali orizz. e vert., lung. attravers. Illuminaz., visibilità, velocità auto): SI/NO/ da verificare
Via Puccini tratto1	A	NO	SI
Via Osoppo	A	NO	SI

**attraversamento trasversale/ frontale**

1 interruzione dx	NA	-	-
2 interruzioni	NA	-	-

**Intersezioni vie**

Via Leopardi (2 interr.)	NA	-	-
Via Rossini (2 interr.)	NA	-	-
Via Kennedy	A	NO	SI

<b>PARCH. RISERVATI</b>	A	PA	NA
	X	X	

N.



**FERMATE  
AUTOBUS**

VALUTAZIONE ACCESS. FERMATE TPL	SX	DX
MOBILITA' (raccordo al percorso / spazio per movimento/pedana)	PA	A
ORIENTAMENTO (intercettaz. non vedenti / identif. fermata)	NA	NA
COMFORT (presenza pensilina / presenza panca)	A	NA

LEGENDA: X accessibile/ a norma X parzialmente accessibile/ non a norma-assenza orientamento X non accessibile/ accessibilità vincolata

**RUOLO FUNZIONE DELLA VIA**

Z30		Senso unico	
ERP (edilizia residenziale pubblica)		Scuole	
Monumenti, edifici di culto, chiesa, parrocchie		Ambulatori, farmacia, casa di riposo, ospedale	
Parco, area verde-giochi, piazza, cimitero		Negozi, attività commerciali	X
Uffici e servizi pubblici, <u>poste</u>	X	Edifici culturali (biblioteca, museo, galleria)	
Municipio, banca	X	Parcheggio	X
Residenziale/Lottizzazione/	X	Presenza alberatura e/o elementi di arredo (panchine, <u>cestini</u> , fontane, ecc.)	X

**PRIORITA'**

Non Accessibilità e/o Insicurezza (da 0 a 3)	<b>1,5/2</b>
Servizi/uffici pubblici, <b>posta</b> , parcheggio, aree gioco, piazze, chiesa, monumenti (da 0 a 2)	<b>2</b>
Supermercati, negozi o negozio di prossimità importante "panificio, ecc" (da 0 a 3)	<b>3</b>
Presenza edifici scolastici, o municipio, o cimitero (da 0 a 3)	
Presenza servizi per disabili-anziani: ambulatori, casa riposo, farmacia (da 0 a 3)	
Segnalazioni pervenute (da 0 a 4)	
Lavori previsti e/o nuove urbanizzazioni (da 0 a 3)	
Percorso rilevante/frequenzamento scolastica, commerciale, podistica, paesaggistica (da 0 a 3)	<b>3</b>
Presenza fermata bus scolastico o bus di linea o Pedibus o car pooling scuola (da 0 a 2)	<b>2</b>
SOMMA (punteggio massimo 26)	<b>11,5/12</b>

**NOTE**

predisporre Scheda d'intervento



COD. – nome via	U54	Via Giol
zona – orientamento	VIGONOVO	Da Via Bellini fino a Via Veronese

<b>ALTIMETRIA</b>	ACCENTUATA	LEGGERA	VARIABILE	ASSENTE
				X

<b>PERCORSO PEDONALE</b>	Portico, area pedonale	Marciapiede <90	Marciapiede >90	Banchina larga e/o protetta	Banchina stretta Non protetta	Pista ciclopedonale	Carreggiata/ciglio
		X	X				X

<b>ACCESSIBILITA' PERCORSI</b>	LATO Sin: A/ PA/ NA		LATO Dx: A/ PA/ NA	
	X fino ai negozi poi X		X (davanti alla chiesa usato come parcheggio?) fino al parcheggio	
	40 m prima di Via Toreal X per 100 m		Poi X ( con poco X Avvallamenti)	
	Poi X			

**VALUTAZIONE ATTRAVERSAMENTI PEDONALI incrocio**

ubicazione	A/ PA/ NA	Orientamento (strisce podotattili/ paletto/ semaforo acustico): SI/NO	Sicurezza (segnali orizz. e vert., lung. attrav. Illuminaz., visibilità, velocità auto): SI/NO/ da verificare
Via Bellini DX	NA	-	-
Via Osoppo SX	A	NO	SI

**attraversamento trasversale/ frontale**

	PA	-	NO
	NA	-	-
2 interruzioni	NA	-	-

**Intersezioni vie**

Via Toreal (2 interr.)	NA	-	-
Via Veronese (2 interr.)	NA	-	-
Via Oberdan (2 interr.)	NA	-	-
Via iNterna	NA	-	-

<b>PARCH. RISERVATI</b>	A	PA	NA
	N.3	XX	X

\*rampa con piccoli dislivelli da rimuovere



**FERMATE  
AUTOBUS  
ASSENTE**

VALUTAZIONE ACCESS. FERMATE TPL	SX	DX
MOBILITA' (raccordo al percorso / spazio per movimento/pedana)		
ORIENTAMENTO (intercettaz. non vedenti / identif. fermata)		
COMFORT (presenza pensilina / presenza panca)		

LEGENDA: X accessibile/ a norma X parzialmente accessibile/ non a norma-assenza orientamento X non accessibile/ accessibilità vincolata

**RUOLO FUNZIONE DELLA VIA**

Z30		Senso unico	
ERP (edilizia residenziale pubblica)		Scuole	
Monumenti, edifici di culto, chiesa, parrocchie	X	Ambulatori, farmacia, casa di riposo, ospedale	
Parco, area verde-giochi, piazza, cimitero	X	Negozi, attività commerciali	X
Stazione di servizio	X	Edifici culturali (biblioteca, museo, galleria)	X
Alpini, impianti sportivi	X	Parcheggio	X
Residenziale/Lottizzazione/	X	Presenza alberatura e/o elementi di arredo (panchine, cestini, fontane, ecc.)	X

**PRIORITA'**

Non Accessibilità e/o Insicurezza (da 0 a 3)	1,5/2 ??
Servizi/uffici pubblici, posta, parcheggio, aree gioco, piazze, chiesa, monumenti (da 0 a 2)	2
Supermercati, negozi o negozio di prossimità importante "panificio, alimentare, ecc" (da 0 a 3)	2
Presenza edifici scolastici, o municipio, o cimitero (da 0 a 3)	
Presenza servizi per disabili-anziani: ambulatori, casa riposo, farmacia (da 0 a 3)	+1
Segnalazioni pervenute (da 0 a 4)	
Lavori previsti e/o nuove urbanizzazioni (da 0 a 3)	
Percorso rilevante/frequentazione scolastica, commerciale, podistica, paesaggistica (da 0 a 3)	3
Presenza fermata bus scolastico o bus di linea o Pedibus o car pooling scuola (da 0 a 2)	2
SOMMA (punteggio massimo 26)	11,5/12

**NOTE**

- Predisporre scheda d'intervento insieme alla piazza/sagrato chiesa.
- Sagrato chiesa NA, scalinata e attraversamento PA. Sicurezza, percorso esterno NA (utilizzato come parcheggio?)
- Parcheggio attesa protezione civile.
- Verso via Veronese: spostare la segnaletica dell'A28 – Troppo vicina alle scuole – Via in cui i veicoli corrono.



COD. – nome via	U55	Via Alighieri tratto1
zona – orientamento	VIGONOVO	Da Via Veronese fino a Via Sempione

**ALTIMETRIA**

ACCENTUATA	LEGGERA	VARIABILE	ASSENTE
			X

**PERCORSO PEDONALE**

<i>Portico, area pedonale</i>	<i>Marciapiede &lt;90</i>	<i>Marciapiede &gt;90</i>	<i>Banchina larga e/o protetta</i>	<i>Banchina stretta Non protetta</i>	<i>Pista ciclopedonale</i>	<i>Carreggiata/ciglio</i>
		X				X

**ACCESSIBILITA' PERCORSI**

	LATO Sin: A/ PA/ NA	LATO Dx: A/ PA/ NA
X		XX (con 6 interruzioni X) per metà via poi XX (+X)

**VALUTAZIONE ATTRAVERSAMENTI PEDONALI**  
**incrocio**

ubicazione	A/ PA/ NA	Orientamento (strisce podotattili/ paletto/ semaforo acustico): SI/NO	Sicurezza (segnali orizz. e vert., lung. attravers. Illuminaz., visibilità, velocità auto): SI/NO/ da verificare
Via Oberdan	A	NO	SI
Via Alighieri 2	NA	-	-

**attraversamento trasversale/ frontale**

2 interruzioni	NA	-	-
----------------	----	---	---

**Intersezioni vie**

Via Calesella 2 int.	NA	-	-
Via Boito	NA	-	-
Via interna dx 2 interr.	NA	-	-
Via interna dx 2 interr.	NA	-	-

**PARCH. RISERVATI**

A	PA	NA
ASSENTE		



**FERMATE  
AUTOBUS**

VALUTAZIONE ACCESS. FERMATE TPL	SX	DX
MOBILITA' (raccordo al percorso / spazio per movimento/pedana)	NA	A
ORIENTAMENTO (intercettaz. non vedenti / identif. fermata)	NA	NA
COMFORT (presenza pensilina / presenza panca)	NA	NA

LEGENDA: X accessibile/ a norma X parzialmente accessibile/ non a norma-assenza orientamento X non accessibile/ accessibilità vincolata

**RUOLO FUNZIONE DELLA VIA**

Z30		Senso unico	
ERP (edilizia residenziale pubblica)		Scuole	X
Monumenti, edifici di culto, chiesa, parrocchie		Ambulatori, farmacia, casa di riposo, ospedale	
Parco, area verde-giochi, piazza, cimitero		Negozi, attività commerciali	
Uffici e servizi pubblici		Edifici culturali (biblioteca, museo, galleria)	
Edifici/ impianti sportivi		Parcheggio	X
Residenziale/Lottizzazione/	X	Presenza alberatura e/o elementi di arredo (panchine, cestini, fontane, ecc.)	

**PRIORITA'**

Non Accessibilità e/o Insicurezza (da 0 a 3)	1,5/2
Servizi/uffici pubblici, posta, parcheggio, aree gioco, piazze, chiesa, monumenti (da 0 a 2)	2
Supermercati, negozi o negozio di prossimità importante "panificio, alimentare, ecc" (da 0 a 3)	
Presenza <b>edifici scolastici</b> , o municipio, o cimitero (da 0 a 3)	3
Presenza servizi per disabili-anziani: ambulatori, casa riposo, farmacia (da 0 a 3)	
Segnalazioni pervenute (da 0 a 4)	
Lavori previsti e/o nuove urbanizzazioni (da 0 a 3)	
Percorso rilevante/frequentazione scolastica, commerciale, podistica, paesaggistica (da 0 a 3)	3
Presenza fermata bus scolastico o bus di linea o Pedibus o car pooling scuola (da 0 a 2)	2
SOMMA (punteggio massimo 26)	11,5/12

**NOTE**

- predisporre scheda intervento



COD. – nome via	U56	Via Oberdan tratto1
zona – orientamento	VIGONOVO	Da Via Giol fino a Via Pascoli



### ALTIMETRIA

ACCENTUATA	LEGGERA	VARIABILE	ASSENTE
			X

### PERCORSO PEDONALE

Portico, area pedonale	Marciapiede <90	Marciapiede >90	Banchina larga e/o protetta	Banchina stretta Non protetta	Pista ciclopedonale	Carreggiata/ciglio
	X	X				X

### ACCESSIBILITA' PERCORSI

	LATO Sin: A/ PA/ NA	LATO Dx: A/ PA/ NA
	X per 50 m poi X	X fino alla scuola poi X
Lavori in corso		X per 10 m di fronte alla trattoria poi X

### VALUTAZIONE ATTRAVERSAMENTI PEDONALI incrocio

ubicazione	A/ PA/ NA	Orientamento (strisce podotattili/ paletto/ semaforo acustico): SI/NO	Sicurezza (segnali orizz. e vert., lung. attravers. Illuminaz., visibilità, velocità auto): SI/NO/ da verificare
Via Giol SX	NA	-	-
Via Pascoli	NA	-	-

### attraversamento trasversale/ frontale

	A/ PA/ NA		
1 scalino	NA	-	-
	NA	-	-

### Intersezioni vie

	A/ PA/ NA		
Via Boito	NA	-	-

### PARCH. RISERVATI

ASSENTE N.

A	PA	NA

### FERMATE AUTOBUS scuolabusa

VALUTAZIONE ACCESS. FERMATE TPL	SX	DX
MOBILITA' (raccordo al percorso / spazio per movimento/pedana)	-	A
ORIENTAMENTO (intercettaz. non vedenti / identif. fermata)	-	NA
COMFORT (presenza pensilina / presenza panca)	-	NA

LEGENDA: X accessibile/ a norma X parzialmente accessibile/ non a norma-assenza orientamento X non accessibile/ accessibilità vincolata



### **RUOLO FUNZIONE DELLA VIA**

Z30		Senso unico	
ERP (edilizia residenziale pubblica)		Scuole	X
Monumenti, edifici di culto, chiesa, parrocchie		Ambulatori, farmacia, casa di riposo, ospedale	
Parco, area verde-giochi, piazza, cimitero		Negozi, attività commerciali (1)	X
Uffici e servizi pubblici		Edifici culturali (biblioteca, museo, galleria)	
Edifici/ impianti sportivi		Parcheggio	X
Residenziale/Lottizzazione/	X	Presenza alberatura e/o elementi di arredo (panchine, cestini, fontane, ecc.)	

### **PRIORITA'**

Non Accessibilità e/o Insicurezza (da 0 a 3)	<b>2</b>
Servizi/uffici pubblici, posta, parcheggio, aree gioco, piazze, chiesa, monumenti (da 0 a 2)	<b>2</b>
Supermercati, negozi o negozio di prossimità importante "panificio, alimentare, ecc" (da 0 a 3)	<b>1</b>
Presenza edifici scolastici, o municipio, o cimitero (da 0 a 3)	<b>3</b>
Presenza servizi per disabili-anziani: ambulatori, casa riposo, farmacia (da 0 a 3)	
Segnalazioni pervenute (da 0 a 4)	
Lavori previsti e/o nuove urbanizzazioni (da 0 a 3)	<b>1</b>
Percorso rilevante/frequentazione scolastica, commerciale, podistica, paesaggistica (da 0 a 3)	<b>3</b>
Presenza fermata bus scolastico o bus di linea o Pedibus o car pooling scuola (da 0 a 2)	<b>2</b>
SOMMA (punteggio massimo 26)	
	<b>14</b>

### **NOTE**

- Incrocio con Boito da riqualificare
- Lavori in corso.
- Presente 1 dosso rallentatore



COD. – nome via	U57	Via Oberdan tratto2
zona – orientamento	VIGONOVO	Da Via Pascoli fino alla Piazza D'aviano

<b>ALTIMETRIA</b>	ACCENTUATA	LEGGERA	VARIABILE	ASSENTE
				X

<b>PERCORSO PEDONALE</b>	Portico, area pedonale	Marciapiede <90	Marciapiede >90	Banchina larga e/o protetta	Banchina stretta Non protetta	Pista ciclopedonale	Ciottoli
			X				X

<b>ACCESSIBILITA' PERCORSI</b>	LATO Sin: A/ PA/ NA		LATO Dx: A/ PA/ NA	
	X		X fino alla chiesa poi	X

\*Sulle mappe: fino alla chiesa tracciato verde

**VALUTAZIONE ATTRAVERSAMENTI PEDONALI**  
**incrocio**

ubicazione	A/ PA/ NA	Orientamento (strisce podotattili/ paletto/ semaforo acustico): SI/NO	Sicurezza (segnali orizz. e vert., lungh. attravers. Illuminaz., visibilità, velocità auto): SI/NO/ da verificare
Via Pascoli	NA	-	-

**attraversamento trasversale/ frontale**

ASSENTE			
---------	--	--	--

**Intersezioni vie**

ASSENTE			
---------	--	--	--

<b>PARCH. RISERVATI</b>	A	PA	NA
	ASSENTE		

<b>FERMATE AUTOBUS ASSENTE</b>	<b>VALUTAZIONE ACCESS. FERMATE TPL</b>	SX	DX
	MOBILITA' (raccordo al percorso / spazio per movimento/pedana)		
	ORIENTAMENTO (intercettaz. non vedenti / identif. fermata)		
	COMFORT (presenza pensilina / presenza panca)		

LEGENDA: X accessibile/ a norma X parzialmente accessibile/ non a norma-assenza orientamento X non accessibile/ accessibilità vincolata



### RUOLO FUNZIONE DELLA VIA

Z30	
ERP (edilizia residenziale pubblica)	
Monumenti, edifici di culto, <u>chiesa</u> , parrocchie	X
Parco, area verde-giochi, <u>piazza</u> , cimitero	X
Uffici e servizi pubblici	
Edifici/ impianti sportivi	
<u>Residenziale/Lottizzazione/</u>	X

Senso unico	
Scuole	
Ambulatori, farmacia, casa di riposo, ospedale	
Negozi, attività commerciali	
Edifici culturali (biblioteca, museo, galleria)	
Parcheggio	X
Presenza alberatura e/o elementi di arredo ( <u>lampioni</u> , <u>panchine</u> , cestini, fontane, ecc.)	X

### PRIORITA'

Non Accessibilità e/o Insicurezza (da 0 a 3)	<b>1</b>
Servizi/uffici pubblici, posta, parcheggio, aree gioco, piazze, chiesa, monumenti (da 0 a 2)	<b>2</b>
Supermercati, negozi o negozio di prossimità importante "panificio, alimentare, ecc" (da 0 a 3)	
Presenza edifici scolastici, o municipio, o cimitero (da 0 a 3)	
Presenza servizi per disabili-anziani: ambulatori, casa riposo, farmacia (da 0 a 3)	
Segnalazioni pervenute (da 0 a 4)	
Lavori previsti e/o nuove urbanizzazioni (da 0 a 3)	
Percorso rilevante/frequentazione scolastica, commerciale, podistica, paesaggistica (da 0 a 3)	<b>2,5</b>
Presenza fermata bus scolastico o bus di linea o Pedibus o car pooling scuola (da 0 a 2)	
SOMMA (punteggio massimo 26)	<b>5,5</b>

### NOTE

- Limite velocità 10 Km/h
- Ztl
- Piazza D'Aviano **NA**



COD. – nome via	U58	Via Pascoli
zona – orientamento	VIGONOVO	Da Via Oberdan fino a Via Osoppo

<b>ALTIMETRIA</b>	ACCENTUATA	LEGGERA	VARIABLE	ASSENTE
				X

<b>PERCORSO PEDONALE</b>	<i>Portico, area pedonale</i>	<i>Marciapiede &lt;90</i>	<i>Marciapiede &gt;90</i>	<i>Banchina larga e/o protetta</i>	<i>Banchina stretta Non protetta</i>	<i>Pista ciclopedonale</i>	<i>Carreggiata/ciglio</i>
			X				X

<b>ACCESSIBILITA' PERCORSI</b>	LATO Sin: A/ PA/ NA		LATO Dx: A/ PA/ NA	
	X	sulla curva poi XX (+X) fino a via Toreal	X	
	X	per 30 m poi XX (con 2 interruzioni X)		
	X	ultimi 40 m		

**VALUTAZIONE ATTRAVERSAMENTI PEDONALI**

**incrocio**

ubicazione	A/ PA/ NA	Orientamento (strisce podotattili/ paletto/ semaforo acustico): SI/NO	Sicurezza (segnali orizz. e vert., lung. attravers. Illuminaz., visibilità, velocità auto): SI/NO/ da verificare
Via Oberdan	NA	-	-
Via Osoppo	NA	-	-

**attraversamento trasversale/ frontale**

ASSENTE		
---------	--	--

**Intersezioni vie**

Via Toreal	NA	-	-
Via interna sx 2 interr	NA	-	-

<b>PARCH. RISERVATI</b>	A	PA	NA
	ASSENTE		



**FERMATE  
AUTOBUS  
ASSENTE**

VALUTAZIONE ACCESS. FERMATE TPL	SX	DX
MOBILITA' (raccordo al percorso / spazio per movimento/pedana)		
ORIENTAMENTO (intercettaz. non vedenti / identif. fermata)		
COMFORT (presenza pensilina / presenza panca)		

LEGENDA:  accessibile/ a norma  parzialmente accessibile/ non a norma-assenza orientamento  non accessibile/ accessibilità vincolata

**RUOLO FUNZIONE DELLA VIA**

Z30 – Integrare la Z30	X	Senso unico	
ERP (edilizia residenziale pubblica)		Scuole	
Monumenti, edifici di culto, chiesa, parrocchie		Ambulatori, farmacia, casa di riposo, ospedale	
Parco, area verde-giochi, piazza, cimitero		Negozi, attività commerciali	
Uffici e servizi pubblici		Edifici culturali (biblioteca, museo, galleria)	
Edifici/ impianti sportivi		Parcheggio	X
Residenziale/Lottizzazione/	X	Presenza alberatura e/o elementi di arredo (edicola, panchine, cestini, fontane, ecc.)	X

**PRIORITA'**

Non Accessibilità e/o Insicurezza (da 0 a 3)	<b>1,5</b>
Servizi/uffici pubblici, posta, parcheggio, aree gioco, piazze, chiesa, monumenti (da 0 a 2)	<b>2</b>
Supermercati, negozi o negozio di prossimità importante "panificio, alimentare, ecc" (da 0 a 3)	
Presenza edifici scolastici, o municipio, o cimitero (da 0 a 3)	
Presenza servizi per disabili-anziani: ambulatori, casa riposo, farmacia (da 0 a 3)	
Segnalazioni pervenute (da 0 a 4)	
Lavori previsti e/o nuove urbanizzazioni (da 0 a 3)	
Percorso rilevante/frequentazione scolastica, commerciale, podistica, paesaggistica (da 0 a 3)	<b>1,5</b>
Presenza fermata bus scolastico o bus di linea o Pedibus o car pooling scuola (da 0 a 2)	
<b>SOMMA (punteggio massimo 26)</b>	<b>5</b>

**NOTE**

Borgo Toreal in Zona 30



COD. – nome via	U59	Via Boito
zona – orientamento	VIGONOVO	Da Via Oberdan fino a Via Alighieri

<b>ALTIMETRIA</b>	ACCENTUATA	LEGGERA	VARIABILE	ASSENTE
				X

<b>PERCORSO PEDONALE</b>	<i>Portico, area pedonale</i>	<i>Marciapiede &lt;90</i>	<i>Marciapiede &gt;90</i>	<i>Banchina larga e/o protetta</i>	<i>Banchina stretta Non protetta</i>	<i>Pista ciclopedonale</i>	<i>Carreggiata/ciglio</i>
					X		X

<b>ACCESSIBILITA' PERCORSI</b>	LATO Sin: A/ PA/ NA		LATO Dx: A/ PA/ NA	
	X		X	

**VALUTAZIONE ATTRAVERSAMENTI PEDONALI**  
**incrocio**

ubicazione	A/ PA/ NA	Orientamento (strisce podotattili/ paletto/ semaforo acustico): SI/NO	Sicurezza (segnali orizz. e vert., lung. attravers. Illuminaz., visibilità, velocità auto): SI/NO/ da verificare
Via Oberdan	NA	-	-
Via Alighieri	NA	-	-

**attraversamento trasversale/ frontale**

	NA	-	-
--	----	---	---

**Intersezioni vie**

Via Boito interna	NA	-	-
-------------------	----	---	---

<b>PARCH. RISERVATI</b>	A	PA	NA	ASSENTE

<b>FERMATE AUTOBUS ASSENTE</b>	<b>VALUTAZIONE ACCESS. FERMATE TPL</b>	SX	DX
	MOBILITA' (raccordo al percorso / spazio per movimento/pedana)		
	ORIENTAMENTO (intercettaz. non vedenti / identif. fermata)		
	COMFORT (presenza pensilina / presenza panca)		

LEGENDA: X accessibile/ a norma X parzialmente accessibile/ non a norma-assenza orientamento X non accessibile/ accessibilità vincolata



### **RUOLO FUNZIONE DELLA VIA**

Z30	
ERP (edilizia residenziale pubblica)	
Monumenti, edifici di culto, chiesa, parrocchie	
Parco, area verde-giochi, piazza, cimitero	
Uffici e servizi pubblici	
Edifici/ impianti sportivi	
Residenziale/Lottizzazione/	X

Senso unico	
Scuole	X
Ambulatori, farmacia, casa di riposo, ospedale	
Negozi, attività commerciali	
Edifici culturali (biblioteca, museo, galleria)	
Parcheggio	X
Presenza alberatura e/o elementi di arredo (panchine, cestini, fontane, ecc.)	

### **PRIORITA'**

Non Accessibilità e/o Insicurezza (da 0 a 3)	<b>3</b>
Servizi/uffici pubblici, posta, parcheggio, aree gioco, piazze, chiesa, monumenti (da 0 a 2)	<b>2</b>
Supermercati, negozi o negozio di prossimità importante "panificio, alimentare, ecc" (da 0 a 3)	
Presenza edifici scolastici, o municipio, o cimitero (da 0 a 3)	<b>3</b>
Presenza servizi per disabili-anziani: ambulatori, casa riposo, farmacia (da 0 a 3)	
Segnalazioni pervenute (da 0 a 4)	
Lavori previsti e/o nuove urbanizzazioni (da 0 a 3)	
Percorso rilevante/frequentazione scolastica, commerciale, podistica, paesaggistica (da 0 a 3)	<b>3</b>
Presenza fermata bus scolastico o bus di linea o Pedibus o car pooling scuola (da 0 a 2)	<b>2</b>
SOMMA (punteggio massimo 26)	<b>13</b>

### **NOTE**

- Incrocio con Oberdan da riqualificare.
- Lavori in corso all'inizio (nuovo marciapiede).
- Presente 1 dosso rallentatore.



COD. – nome via	U60	Via Veronese
zona – orientamento	VIGONOVO	Da Via Giol fino a Via del Fiol

<b>ALTIMETRIA</b>	ACCENTUATA	LEGGERA	VARIABILE	ASSENTE
				X

<b>PERCORSO PEDONALE</b>	Portico, area pedonale	Marciapiede <90	Marciapiede >90	Banchina larga e/o protetta	Banchina stretta Non protetta	Pista ciclopedonale	Carreggiata/ciglio
		X			X		X

<b>ACCESSIBILITA' PERCORSI</b>	LATO Sin: A/ PA/ NA		LATO Dx: A/ PA/ NA	
	X		XX fino ai carabinieri poi	X

**VALUTAZIONE ATTRAVERSAMENTI PEDONALI**  
**incrocio**

ubicazione	A/ PA/ NA	Orientamento (strisce podotattili/ paletto/ semaforo acustico): SI/NO	Sicurezza (segnali orizz. e vert., lung. attravers. Illuminaz., visibilità, velocità auto): SI/NO/ da verificare
Via Giol	NA	-	-
Via del Fiol	NA	-	-

**attraversamento trasversale/ frontale**

1 interruzione	NA	-	-
----------------	----	---	---

**Intersezioni vie**

ASSENTE			
---------	--	--	--

<b>PARCH. RISERVATI</b>	A	PA	NA	ASSENTE
				X

<b>FERMATE AUTOBUS scuolabus</b>	<b>VALUTAZIONE ACCESS. FERMATE TPL</b>	SX	DX
	MOBILITA' (raccordo al percorso / spazio per movimento/pedana)	NA	-
	ORIENTAMENTO (intercettaz. non vedenti / identif. fermata)	NA	-
	COMFORT (presenza pensilina / presenza panca)	NA	-

LEGENDA: X accessibile/ a norma X parzialmente accessibile/ non a norma-assenza orientamento X non accessibile/ accessibilità vincolata



### RUOLO FUNZIONE DELLA VIA

Inserire limite 30KM/H		Senso unico	
ERP (edilizia residenziale pubblica)		Scuole	X
Monumenti, edifici di culto, chiesa, parrocchie		Ambulatorio veterinario	X
Parco, area verde-giochi, piazza, cimitero		Negozi, attività commerciali	
Carabinieri	X	Edifici culturali (biblioteca, museo, galleria)	
Alpini	X	Parcheggio	X
Residenziale/Lottizzazione/	X	Presenza alberatura e/o elementi di arredo (panchine, cestini, fontane, ecc.)	

### PRIORITA'

Non Accessibilità e/o Insicurezza (da 0 a 3)	<b>2,5/3</b>
Servizi/uffici pubblici, posta, parcheggio, aree gioco, piazze, chiesa, monumenti (da 0 a 2)	<b>2</b>
Supermercati, negozi o negozio di prossimità importante "panificio, alimentare, ecc" (da 0 a 3)	
Presenza edifici scolastici, o municipio, o cimitero (da 0 a 3)	<b>3</b>
Presenza servizi per disabili-anziani: ambulatori, casa riposo, <b>veterinario</b> (da 0 a 3)	<b>1</b>
Segnalazioni pervenute (da 0 a 4)	
Lavori previsti e/o nuove urbanizzazioni (da 0 a 3)	
Percorso rilevante/frequentazione scolastica, commerciale, podistica, paesaggistica (da 0 a 3)	<b>3</b>
Presenza fermata bus scolastico o bus di linea o Pedibus o car pooling scuola (da 0 a 2)	<b>2</b>
SOMMA (punteggio massimo 26)	
	<b>13,5/14</b>

### NOTE

- Scarsa continuità del percorso a sx
- Rifare asfaltatura,
- Inserire limite 30KM/h
- Ambulatorio veterinario: percorso esterno **NA**, ingresso **NA**, attraversamento assente



COD. – nome via	U62	Via Baracca tratto1
zona – orientamento	VIGONOVO	Da Via Bellini fino a Via del Mas

<b>ALTIMETRIA</b>	ACCENTUATA	LEGGERA	VARIABILE	ASSENTE
				X

<b>PERCORSO PEDONALE</b>	<i>Portico, area pedonale</i>	<i>Marciapiede &lt;90</i>	<i>Marciapiede &gt;90</i>	<i>Banchina larga e/o protetta</i>	<i>Banchina stretta Non protetta</i>	<i>Pista ciclopedonale</i>	<i>Carreggiata/ciglio</i>
			X		X		X

<b>ACCESSIBILITA' PERCORSI</b>	LATO Sin: A/ PA/ NA		LATO Dx: A/ PA/ NA	
	X fino a 20 m prima di Via Rivata poi X fino a Via Rivata (con 1 interruzione X)		X sulla curva poi X per 40 m poi X per 30 m	
	Poi X		Poi X con ultimi 5 m X	

**VALUTAZIONE ATTRAVERSAMENTI PEDONALI**  
**incrocio**

ubicazione	A/ PA/ NA	Orientamento (strisce podotattili/ paletto/ semaforo acustico): SI/NO	Sicurezza (segnali orizz. e vert., lung. attrav. Illuminaz., visibilità, velocità auto): SI/NO/ da verificare
Via Bellini	NA	-	-

**attraversamento trasversale/ frontale**

	PA	-	-
--	----	---	---

**Intersezioni vie**

Via Rivata (1 interr)	NA	-	-
-----------------------	----	---	---

<b>PARCH. RISERVATI</b>	A	PA	NA	ASSENTE
				X

**FERMATE AUTOBUS ASSENTE**

<b>VALUTAZIONE ACCESS. FERMATE TPL</b>	SX	DX
MOBILITA' (raccordo al percorso / spazio per movimento/pedana)		
ORIENTAMENTO (intercettaz. non vedenti / identif. fermata)		
COMFORT (presenza pensilina / presenza panca)		

LEGENDA: X accessibile/ a norma X parzialmente accessibile/ non a norma-assenza orientamento X non accessibile/ accessibilità vincolata



### RUOLO FUNZIONE DELLA VIA

Z30		Senso unico	
ERP (edilizia residenziale pubblica)		Scuole	
Monumenti, edifici di culto, chiesa, parrocchie		Ambulatori, farmacia, casa di riposo, ospedale	
Parco, area verde-giochi, piazza, cimitero		Negozi, attività commerciali	
Uffici e servizi pubblici		Edifici culturali (biblioteca, museo, galleria)	
Edifici/ impianti sportivi		Parcheggio	
Residenziale/Lottizzazione/	X	Presenza alberatura e/o elementi di arredo (panchine, cestini, fontane, ecc.)	

### PRIORITA'

Non Accessibilità e/o Insicurezza (da 0 a 3)	<b>3</b>
Servizi/uffici pubblici, posta, parcheggio, aree gioco, piazze, chiesa, monumenti (da 0 a 2)	
Supermercati, negozi o negozio di prossimità importante "panificio, alimentare, ecc" (da 0 a 3)	
Presenza edifici scolastici, o municipio, o cimitero (da 0 a 3)	
Presenza servizi per disabili-anziani: ambulatori, casa riposo, farmacia (da 0 a 3)	
Segnalazioni pervenute (da 0 a 4)	
Lavori previsti e/o nuove urbanizzazioni (da 0 a 3)	
Percorso rilevante/frequenzamento scolastica, commerciale, podistica, paesaggistica (da 0 a 3)	<b>1,5</b>
Presenza fermata bus scolastico o bus di linea o Pedibus o car pooling scuola (da 0 a 2)	<b>2</b>
SOMMA (punteggio massimo 26)	
	<b>6,5</b>



COD. – nome via	U63	Via Baracca tratto2
zona – orientamento	VIGONOVO	Da Via del Mas fino agli impianti sportivi

<b>ALTIMETRIA</b>	ACCENTUATA	LEGGERA	VARIABILE	ASSENTE
				X

<b>PERCORSO PEDONALE</b>	Portico, area pedonale	Marciapiede <90	Marciapiede >90	Banchina larga non protetta	Banchina stretta Non protetta	Pista ciclabile	Carreggiata/ciglio
			X	X		X	X

<b>ACCESSIBILITA' PERCORSI</b>	LATO Sin: A/ PA/ NA		LATO Dx: A/ PA/ NA	
	X fino alla via interna poi X (ciclabile)		XX fino a 40 m dopo Via del Var	
			Poi X fino all'area giochi poi X di fronte agli impianti	

**VALUTAZIONE ATTRAVERSAMENTI PEDONALI**  
**incrocio**

ubicazione	A/ PA/ NA	Orientamento (strisce podotattili/ paletto/ semaforo acustico): SI/NO	Sicurezza (segnali orizz. e vert., lung. attravers. illuminaz., visibilità, velocità auto): SI/NO/ da verificare
Via del Mas	A	NO	SI

**attraversamento trasversale/ frontale**

1 interr	NA	-	-
	PA	-	NO
	PA	-	-
	PA	-	-

**Intersezioni vie**

Via del Var (2 interr)	NA	-	-
Via interna parco (1 interr)	NA	-	-

**PARCH. RISERVATI**

A	PA	NA	ASSENTE
	X		

Park parco



**FERMATE  
AUTOBUS  
ASSENTE**

VALUTAZIONE ACCESS. FERMATE TPL	SX	DX
MOBILITA' (raccordo al percorso / spazio per movimento/pedana)		
ORIENTAMENTO (intercettaz. non vedenti / identif. fermata)		
COMFORT (presenza pensilina / presenza panca)		

LEGENDA:  accessibile/ a norma  parzialmente accessibile/ non a norma-assenza orientamento  non accessibile/ accessibilità vincolata

**RUOLO FUNZIONE DELLA VIA**

Z30		Senso unico	
ERP (edilizia residenziale pubblica)		Scuole	
Monumenti, edifici di culto, chiesa, parrocchie		Ambulatori, farmacia, casa di riposo, ospedale	
Parco, <u>area verde-giochi</u> , piazza, cimitero	X	Negozi, attività commerciali	
Uffici e servizi pubblici		Edifici culturali (biblioteca, museo, galleria)	
Edifici/ impianti sportivi	X	Parcheggio	X
<u>Residenziale/Lottizzazione/</u>	X	Presenza alberatura e/o elementi di arredo (panchine, cestini, fontane, ecc.)	

**PRIORITA'**

Non Accessibilità e/o Insicurezza (da 0 a 3)	1,5/2
Servizi/uffici pubblici, posta, parcheggio, aree gioco, piazze, chiesa, monumenti (da 0 a 2)	2
Supermercati, negozi o negozio di prossimità importante "panificio, alimentare, ecc" (da 0 a 3)	
Presenza edifici scolastici, o municipio, o cimitero (da 0 a 3)	
Presenza servizi per disabili-anziani: ambulatori, casa riposo, farmacia (da 0 a 3)	
Segnalazioni pervenute (da 0 a 4)	
Lavori previsti e/o nuove urbanizzazioni (da 0 a 3)	
Percorso rilevante/frequentazione scolastica, commerciale, podistica, paesaggistica (da 0 a 3)	3
Presenza fermata bus scolastico o bus di linea o Pedibus o car pooling scuola (da 0 a 2)	2
SOMMA (punteggio massimo 26)	8,5/9

**NOTE**

- Predisporre Scheda d'intervento
- Via importante di accesso alla città
- Proseguire la ciclabile che si interrompe dopo Via del Van
- Di fronte agli impianti sportivi parcheggi o solo banchina? Auto parcheggiate – Problema di leggibilità dello spazio e orientamento



COD. – nome via	U64	Via Rivata 1
zona – orientamento	VIGONOVO	Da Via Rivata interna fino a Via Interna

<b>ALTIMETRIA</b>	ACCENTUATA	LEGGERA	VARIABILE	ASSENTE
				X

<b>PERCORSO PEDONALE</b>	Portico, area pedonale	Marciapiede <90	Marciapiede >90	Banchina larga e/o protetta	Banchina stretta Non protetta	Pista ciclopeditonale	Carreggiata/ciglio
			X				

<b>ACCESSIBILITA' PERCORSI</b>	LATO Sin: A/ PA/ NA		LATO Dx: A/ PA/ NA	
	X (con X passi carrai) fino a 30 m prima del parco poi X per 5 m		X (con X passi carrai)	
	Poi X (con X passi carrai)			

**VALUTAZIONE ATTRAVERSAMENTI PEDONALI**  
**incrocio**

ubicazione	A/ PA/ NA	Orientamento (strisce podotattili/ paletto/ semaforo acustico): SI/NO	Sicurezza (segnali orizz. e vert., lung. attravers. illuminaz., visibilità, velocità auto): SI/NO/ da verificare
Via Rivata interna	A	NO	SI

**attraversamento trasversale/ frontale**

ASSENTE			
---------	--	--	--

**Intersezioni vie**

Via interna parco 1 ( 2 interr)	NA	-	-
Via interna parco 2 ( 2 interr)	NA	-	-

**PARCH. RISERVATI**

A	PA	NA	ASSENTE
			X

**FERMATE AUTOBUS ASSENTE**

<b>VALUTAZIONE ACCESS. FERMATE TPL</b>	SX	DX
MOBILITA' (raccordo al percorso / spazio per movimento/pedana)		
ORIENTAMENTO (intercettaz. non vedenti / identif. fermata)		
COMFORT (presenza pensilina / presenza panca)		

LEGENDA: X accessibile/ a norma X parzialmente accessibile/ non a norma-assenza orientamento X non accessibile/ accessibilità vincolata



### RUOLO FUNZIONE DELLA VIA

Inserire limite 30 KM/h	X	Senso unico	
ERP (edilizia residenziale pubblica)		Scuole	
Monumenti, edifici di culto, chiesa, parrocchie		Ambulatori, farmacia, casa di riposo, ospedale	
Parco, <del>area verde giochi</del> , piazza, cimitero	X	Negozi, attività commerciali	
Uffici e servizi pubblici		Edifici culturali (biblioteca, museo, galleria)	
Edifici/ impianti sportivi		Parcheggio	X
Residenziale/Lottizzazione/	X	Presenza alberatura e/o elementi di arredo (panchine, cestini, fontane, ecc.)	

### PRIORITA'

Non Accessibilità e/o Insicurezza (da 0 a 3)	<b>1</b>	
Servizi/uffici pubblici, posta, parcheggio, aree gioco, piazze, chiesa, monumenti (da 0 a 2)	<b>2</b>	
Supermercati, negozi o negozio di prossimità importante "panificio, alimentare, ecc" (da 0 a 3)		
Presenza edifici scolastici, o municipio, o cimitero (da 0 a 3)		
Presenza servizi per disabili-anziani: ambulatori, casa riposo, farmacia (da 0 a 3)		
Segnalazioni pervenute (da 0 a 4)		
Lavori previsti e/o nuove urbanizzazioni (da 0 a 3)		
Percorso rilevante/frequentazione scolastica, commerciale, podistica, paesaggistica (da 0 a 3)	<b>1,5</b>	
Presenza fermata bus scolastico o bus di linea o Pedibus o car pooling scuola (da 0 a 2)		
SOMMA (punteggio massimo 26)		<b>4,5</b>



COD. – nome via	U65	Via Rivata tratto 2
zona – orientamento	VIGONOVO	Da Via Baracca 1 fino a Via Baracca 2

<b>ALTIMETRIA</b>	ACCENTUATA	LEGGERA	VARIABILE	ASSENTE
	<input checked="" type="checkbox"/> alla fine	<input checked="" type="checkbox"/>		<input checked="" type="checkbox"/>

<b>PERCORSO PEDONALE</b>	Portico, area pedonale	Marciapiede <90	Marciapiede >90	Banchina larga e/o protetta	Banchina stretta Non protetta	Pista ciclopedonale	Carreggiata/ciglio
			<input checked="" type="checkbox"/>				<input checked="" type="checkbox"/>

<b>ACCESSIBILITA' PERCORSI</b>	LATO Sin: A/ PA/ NA		LATO Dx: A/ PA/ NA	
	<input checked="" type="checkbox"/> per metà Via poi <input checked="" type="checkbox"/> fino alla curva (con 6 interruzioni <input checked="" type="checkbox"/> )		<input checked="" type="checkbox"/> fino alla curva poi <input checked="" type="checkbox"/>	
	Dalla curva <input checked="" type="checkbox"/> con ultimi 8 m <input checked="" type="checkbox"/> (altimetria)		ultimi 8 m <input checked="" type="checkbox"/> (altimetria)	

**VALUTAZIONE ATTRAVERSAMENTI PEDONALI**  
**incrocio**

ubicazione	A/ PA/ NA	Orientamento (strisce podotattili/ paletto/ semaforo acustico): SI/NO	Sicurezza (segnali orizz. e vert., lung. attravers. Illuminaz., visibilità, velocità auto): SI/NO/ da verificare
Via Baracca 1	<input checked="" type="checkbox"/> NA	-	-
Via Baracca 2	<input checked="" type="checkbox"/> NA		

**attraversamento trasversale/ frontale**

ASSENTE			
---------	--	--	--

**Intersezioni vie**

ASSENTE			
---------	--	--	--

**PARCH. RISERVATI**

A	PA	NA	ASSENTE
			<input checked="" type="checkbox"/>

**FERMATE AUTOBUS ASSENTE**

<b>VALUTAZIONE ACCESS. FERMATE TPL</b>	<b>SX</b>	<b>DX</b>
MOBILITA' (raccordo al percorso / spazio per movimento/pedana)		
ORIENTAMENTO (intercettaz. non vedenti / identif. fermata)		
COMFORT (presenza pensilina / presenza panca)		

LEGENDA:  accessibile/ a norma  parzialmente accessibile/ non a norma-assenza orientamento  non accessibile/ accessibilità vincolata



### **RUOLO FUNZIONE DELLA VIA**

Z30 - Pedibus	X	Senso unico un tratto	X
ERP (edilizia residenziale pubblica)		Scuole	
Monumenti, edifici di culto, chiesa, parrocchie		Ambulatori, farmacia, casa di riposo, ospedale	
Parco, area verde-giochi, piazza, cimitero		Negozi, attività commerciali	
Uffici e servizi pubblici		Edifici culturali (biblioteca, museo, galleria)	
Edifici/ impianti sportivi		Parcheggio	
Residenziale/Lottizzazione/	X	Presenza alberatura e/o elementi di arredo (panchine, cestini, fontane, ecc.)	

### **PRIORITA'**

Non Accessibilità e/o Insicurezza (da 0 a 3)	<b>2,5?</b>	
Servizi/uffici pubblici, posta, parcheggio, aree gioco, piazze, chiesa, monumenti (da 0 a 2)		
Supermercati, negozi o negozio di prossimità importante "panificio, alimentare, ecc" (da 0 a 3)		
Presenza edifici scolastici, o municipio, o cimitero (da 0 a 3)		
Presenza servizi per disabili-anziani: ambulatori, casa riposo, farmacia (da 0 a 3)		
Segnalazioni pervenute (da 0 a 4)		
Lavori previsti e/o nuove urbanizzazioni (da 0 a 3)		
Percorso rilevante/frequentazione scolastica, commerciale, podistica, paesaggistica (da 0 a 3)	<b>2</b>	
Presenza fermata bus scolastico o bus di linea o Pedibus o car pooling scuola (da 0 a 2)	<b>2</b>	
SOMMA (punteggio massimo 26)		<b>5,5</b>



COD. – nome via	U66	Via Osoppo tratto1
zona – orientamento	VIGONOVO	Dalla Rotonda fino a Via Galilei

<b>ALTIMETRIA</b>	ACCENTUATA	LEGGERA	VARIABILE	ASSENTE
				X

<b>PERCORSO PEDONALE</b>	Portico, area pedonale	Marciapiede <90	Marciapiede >90	Banchina larga e/o protetta	Banchina stretta Non protetta	Pista ciclopedonale	Carreggiata/ciglio
		X	X				

<b>ACCESSIBILITA' PERCORSI</b>	LATO Sin: A/ PA/ NA		LATO Dx: A/ PA/ NA	
	X per 50 m poi X per 5m poi XX		X fino a Via Puccini poi X fino alla curva	
	Poi X fino a Via Mazzini poi X (con un tratto X di 5 m)		Poi XX	

**VALUTAZIONE ATTRAVERSAMENTI PEDONALI**  
**incrocio**

ubicazione	A/ PA/ NA	Orientamento (strisce podotattili/ paletto/ semaforo acustico): SI/NO	Sicurezza (segnali orizz. e vert., lung. attravers. Illuminaz., visibilità, velocità auto): SI/NO/ da verificare
Rotonda	A	NO	SI
Via Galilei	NA	-	-

**attraversamento trasversale/ frontale**

2 interruzioni	NA	-	-
	A	NO	SI
	A	NO	SI

**Intersezioni vie**

Via Mazzini (1 interr)	NA	-	-
Via Puccini (2 interr)	NA	-	-

<b>PARCH. RISERVATI</b>	A	PA	NA	ASSENTE
			X 2	



**FERMATE  
AUTOBUS  
ASSENTE**

VALUTAZIONE ACCESS. FERMATE TPL	SX	DX
MOBILITA' (raccordo al percorso / spazio per movimento/pedana)		
ORIENTAMENTO (intercettaz. non vedenti / identif. fermata)		
COMFORT (presenza pensilina / presenza panca)		

LEGENDA:  accessibile/ a norma  parzialmente accessibile/ non a norma-assenza orientamento  non accessibile/ accessibilità vincolata

**RUOLO FUNZIONE DELLA VIA**

Z30	
ERP (edilizia residenziale pubblica)	
Monumenti, edifici di culto, chiesa, parrocchie	
Parco, area verde-giochi, piazza, cimitero	
Uffici e servizi pubblici	
banca	X
Residenziale/Lottizzazione/	X

Senso unico	
Scuole	
Ambulatori, farmacia, casa di riposo, ospedale	X
Negozi, attività commerciali	X
Edifici culturali (biblioteca, museo, galleria)	X
Parcheggio	X
Presenza alberatura e/o elementi di arredo (panchine, cestini, fontane, ecc.)	X

**PRIORITA'**

	Fino a via Mazzini 1	Da Mazzini a Galilei 3
Non Accessibilità e/o Insicurezza (da 0 a 3)		
Servizi/uffici pubblici, posta, parcheggio, aree gioco, piazze, chiesa (da 0 a 2)	2	2
Supermercati, negozio di prossimità importante, alimentare (da 0 a 3)	3	3
Presenza edifici scolastici, o municipio, o cimitero (da 0 a 3)		
Servizi per disabili-anziani: ambulatori, casa riposo, farmacia (da 0 a 3)	3	3
Segnalazioni pervenute (da 0 a 4)		
Lavori previsti e/o nuove urbanizzazioni (da 0 a 3)		
Percorso rilevante/frequenzamento scolastica, commerciale, podistica, paesaggistica (da 0 a 3)	3	3
fermata bus scolastico o bus di linea o Pedibus o car pooling scuola (da 0 a 2)		
SOMMA (punteggio massimo 26)	12	14

**NOTE**

- Banca: percorso **A**, Attraversamento **A**, Fermata Assente, Porta **NA**



COD. – nome via	U67	Via Osoppo tratto2
zona – orientamento	VIGONOVO	Da Via Galilei fino a 200 m dopo Via Pascoli

<b>ALTIMETRIA</b>	ACCENTUATA	LEGGERA	VARIABILE	ASSENTE
				X

<b>PERCORSO PEDONALE</b>	Portico, area pedonale	Marciapiede <90	Marciapiede >90	Banchina larga e/o protetta	Banchina stretta Non protetta	Pista ciclopedonale	Carreggiata/ciglio
			X				X

<b>ACCESSIBILITA' PERCORSI</b>	LATO Sin: A/ PA/ NA		LATO Dx: A/ PA/ NA	
	XX fino a 20 m prima di via Pascoli XX per 30 m		XX sulla curva poi X per 60 m poi X per 5 m	
	Poi X		Poi X fino a Via Pascoli poi X	

**VALUTAZIONE ATTRAVERSAMENTI PEDONALI**  
**incrocio**

ubicazione	A/ PA/ NA	Orientamento (strisce podotattili/ paletto/ semaforo acustico): SI/NO	Sicurezza (segnali orizz. e vert., lung. attravers. Illuminaz., visibilità, velocità auto): SI/NO/ da verificare
Via Osoppo tratto1	A	NO	SI
Via Galilei	A	NO	SI

**attraversamento trasversale/ frontale**

1 interruzione	NA	-	-
----------------	----	---	---

**Intersezioni vie**

Via Pascoli	NA	-	-
-------------	----	---	---

**PARCH. RISERVATI**

A	PA	NA	ASSENTE
			X

**FERMATE AUTOBUS ASSENTE**

<b>VALUTAZIONE ACCESS. FERMATE TPL</b>	SX	DX
MOBILITA' (raccordo al percorso / spazio per movimento/pedana)		
ORIENTAMENTO (intercettaz. non vedenti / identif. fermata)		
COMFORT (presenza pensilina / presenza panca)		

LEGENDA: X accessibile/ a norma X parzialmente accessibile/ non a norma-assenza orientamento X non accessibile/ accessibilità vincolata



### RUOLO FUNZIONE DELLA VIA

Z30	
ERP (edilizia residenziale pubblica)	
Monumenti, edifici di culto, chiesa, parrocchie	
Parco, area verde-giochi, piazza, cimitero	
Uffici e servizi pubblici	
Edifici/ impianti sportivi	
Residenziale/Lottizzazione/	X

Senso unico	
Scuole	
Ambulatori, farmacia, casa di riposo, ospedale	X ?
Negozi, attività commerciali	X
Edifici culturali (biblioteca, museo, galleria)	
Parcheggio	X
Presenza alberatura e/o elementi di arredo (edicola, panchine, cestini, fontane, ecc.)	X

### PRIORITA'

Non Accessibilità e/o Insicurezza (da 0 a 3)	1,5/2 ?
Servizi/uffici pubblici, posta, parcheggio, aree gioco, piazze, chiesa, monumenti (da 0 a 2)	2
Supermercati, negozi o negozio di prossimità importante "panificio, alimentare, ecc" (da 0 a 3)	3
Presenza edifici scolastici, o municipio, o cimitero (da 0 a 3)	
Presenza servizi per disabili-anziani: ambulatori, casa riposo, farmacia (da 0 a 3)	3
Segnalazioni pervenute (da 0 a 4)	
Lavori previsti e/o nuove urbanizzazioni (da 0 a 3)	
Percorso rilevante/frequentazione scolastica, commerciale, podistica, paesaggistica (da 0 a 3)	3
Presenza fermata bus scolastico o bus di linea o Pedibus o car pooling scuola (da 0 a 2)	
SOMMA (punteggio massimo 26)	12,5/13

### NOTE

- Dentista: percorso esterno **NA**, Parcheggio assente, Porta **NA**, Attraversamento **NA**
- Marciapiede degradato-Rifacimento marciapiedi.



COD. – nome via	U68	Via Galilei
zona – orientamento	VIGONOVO	Da Via Osoppo fino a Via Mazzini



<b>ALTIMETRIA</b>	ACCENTUATA	LEGGERA	VARIABILE	ASSENTE
				X

<b>PERCORSO PEDONALE</b>	Portico, area pedonale	Marciapiede <90	Marciapiede >90	Banchina larga e/o protetta	Banchina stretta Non protetta	Pista ciclopeditonale	Carreggiata/ciglio
							X

<b>ACCESSIBILITA' PERCORSI</b>	LATO Sin: A/ PA/ NA		LATO Dx: A/ PA/ NA	
	X		X	

**VALUTAZIONE ATTRAVERSAMENTI PEDONALI**  
**incrocio**

ubicazione	A/ PA/ NA	Orientamento (strisce podotattili/ paletto/ semaforo acustico): SI/NO	Sicurezza (segnali orizz. e vert., lung. attravers. Illuminaz., visibilità, velocità auto): SI/NO/ da verificare
Via Osoppo	NA	-	-
Via Mazzini	NA	-	-

**attraversamento trasversale/ frontale**

ASSENTE			
---------	--	--	--

**Intersezioni vie**

Via Rossini	NA	-	-
Via Cimolai	NA	-	-

**PARCH. RISERVATI**

A	PA	NA	ASSENTE
			X

**FERMATE AUTOBUS ASSENTE**

<b>VALUTAZIONE ACCESS. FERMATE TPL</b>	SX	DX
MOBILITA' (raccordo al percorso / spazio per movimento/pedana)		
ORIENTAMENTO (intercettaz. non vedenti / identif. fermata)		
COMFORT (presenza pensilina / presenza panca)		

LEGENDA: X accessibile/ a norma X parzialmente accessibile/ non a norma-assenza orientamento X non accessibile/ accessibilità vincolata



### RUOLO FUNZIONE DELLA VIA

Inserire limite 30 o 20Km/h	X
ERP (edilizia residenziale pubblica)	
Monumenti, edifici di culto, chiesa, parrocchie	
Parco, area verde-giochi, piazza, cimitero	
Uffici e servizi pubblici	
Protezione civile	X
Residenziale/Lottizzazione/	X

Senso unico	
Scuole	
Ambulatori, farmacia, casa di riposo, ospedale	
Negozi, attività commerciali	
Edifici culturali (biblioteca, museo, galleria)	
Parcheggio	X
Presenza alberatura e/o elementi di arredo (panchine, cestini, fontane, ecc.)	

### PRIORITA'

Non Accessibilità e/o Insicurezza (da 0 a 3)	<b>3</b>
Servizi/uffici pubblici, posta, parcheggio, aree gioco, piazze, chiesa, monumenti (da 0 a 2)	<b>2</b>
Supermercati, negozi o negozio di prossimità importante "panificio, alimentare, ecc" (da 0 a 3)	
Presenza edifici scolastici, o municipio, o cimitero (da 0 a 3)	
Presenza servizi per disabili-anziani: ambulatori, casa riposo, farmacia (da 0 a 3)	
Segnalazioni pervenute (da 0 a 4)	
Lavori previsti e/o nuove urbanizzazioni (da 0 a 3)	
Percorso rilevante/frequentazione scolastica, commerciale, podistica, paesaggistica (da 0 a 3)	<b>1,5</b>
Presenza fermata bus scolastico o bus di linea o Pedibus o car pooling scuola (da 0 a 2)	
SOMMA (punteggio massimo 26)	<b>6,5</b>

### NOTE

- Degrado asfalto



COD. – nome via	U69	Via Rossini tratto 1
zona – orientamento	VIGONOVO	Da Via Garibaldi fino a Via Mazzini



<b>ALTIMETRIA</b>	ACCENTUATA	LEGGERA	VARIABILE	ASSENTE
		X all'inizio		X

<b>PERCORSO PEDONALE</b>	Portico, area pedonale	Marciapiede <90	Marciapiede >90	Banchina larga e/o protetta	Banchina stretta Non protetta	Pista ciclopedonale	Carreggiata/ciglio
							X

<b>ACCESSIBILITA' PERCORSI</b>	LATO Sin: A/ PA/ NA		LATO Dx: A/ PA/ NA	
	X		X	

**VALUTAZIONE ATTRAVERSAMENTI PEDONALI**  
incrocio

ubicazione	A/ PA/ NA	Orientamento (strisce podotattili/ paletto/ semaforo acustico): SI/NO	Sicurezza (segnali orizz. e vert., lung. attravers. Illuminaz., visibilità, velocità auto): SI/NO/ da verificare
Via Galilei	NA	-	-
Via Mazzini	NA	-	-

**attraversamento trasversale/ frontale**

ASSENTE			
---------	--	--	--

**Intersezioni vie**

ASSENTE			
---------	--	--	--

<b>PARCH. RISERVATI</b>	A	PA	NA	ASSENTE
				X

<b>FERMATE AUTOBUS ASSENTE</b>	<b>VALUTAZIONE ACCESS. FERMATE TPL</b>	SX	DX
	MOBILITA' (raccordo al percorso / spazio per movimento/pedana)		
	ORIENTAMENTO (intercettaz. non vedenti / identif. fermata)		
	COMFORT (presenza pensilina / presenza panca)		

LEGENDA: X accessibile/ a norma X parzialmente accessibile/ non a norma-assenza orientamento X non accessibile/ accessibilità vincolata



### RUOLO FUNZIONE DELLA VIA

Inserire limite 30 Km/h	X	Senso unico	
ERP (edilizia residenziale pubblica)		Scuole	
Monumenti, edifici di culto, chiesa, parrocchie		Ambulatori, farmacia, casa di riposo, ospedale	
Parco, area verde-giochi, piazza, cimitero		Negozi, attività commerciali	
Uffici e servizi pubblici		Edifici culturali (biblioteca, museo, galleria)	
Edifici/ impianti sportivi		Parcheggio	
Residenziale/Lottizzazione/	X	Presenza alberatura e/o elementi di arredo (panchine, cestini, fontane, ecc.)	

### PRIORITA'

Non Accessibilità e/o Insicurezza (da 0 a 3)	<b>3</b>
Servizi/uffici pubblici, posta, parcheggio, aree gioco, piazze, chiesa, monumenti (da 0 a 2)	
Supermercati, negozi o negozio di prossimità importante "panificio, alimentare, ecc" (da 0 a 3)	
Presenza edifici scolastici, o municipio, o cimitero (da 0 a 3)	
Presenza servizi per disabili-anziani: ambulatori, casa riposo, farmacia (da 0 a 3)	
Segnalazioni pervenute (da 0 a 4)	
Lavori previsti e/o nuove urbanizzazioni (da 0 a 3)	
Percorso rilevante/frequenzamento scolastica, commerciale, podistica, paesaggistica (da 0 a 3)	<b>2</b>
Presenza fermata bus scolastico o bus di linea o Pedibus o car pooling scuola (da 0 a 2)	
SOMMA (punteggio massimo 26)	
	<b>5</b>



COD. – nome via	U70	Via Rossini tratto2
zona – orientamento	VIGONOVO	Da Via Mazzini fino a Via Puccini

<b>ALTIMETRIA</b>	ACCENTUATA	LEGGERA	VARIABILE	ASSENTE
				X

<b>PERCORSO PEDONALE</b>	Portico, area pedonale	Marciapiede <90	Marciapiede >90	Banchina larga e/o protetta	Banchina stretta Non protetta	Pista ciclopedonale	Carreggiata/ciglio
			X				X

<b>ACCESSIBILITA' PERCORSI</b>	LATO Sin: A/ PA/ NA		LATO Dx: A/ PA/ NA	
	X (porfido sconnesso) fino al Conad poi X		X fino al parcheggio poi X	
			X sulla curva per 5 m poi X	

**VALUTAZIONE ATTRAVERSAMENTI PEDONALI**  
**incrocio**

ubicazione	A/ PA/ NA	Orientamento (strisce podotattili/ paletto/ semaforo acustico): SI/NO	Sicurezza (segnali orizz. e vert., lung. attravers. Illuminaz., visibilità, velocità auto): SI/NO/ da verificare
Via Mazzini SX	A	NO	SI
Via Puccini	A	NO	SI

**attraversamento trasversale/ frontale**

	PA	-	-
--	----	---	---

**Intersezioni vie**

ASSENTE			
---------	--	--	--

**PARCH. RISERVATI**

A	PA	NA	ASSENTE
			X

**FERMATE AUTOBUS ASSENTE**

<b>VALUTAZIONE ACCESS. FERMATE TPL</b>	SX	DX
MOBILITA' (raccordo al percorso / spazio per movimento/pedana)		
ORIENTAMENTO (intercettaz. non vedenti / identif. fermata)		
COMFORT (presenza pensilina / presenza panca)		

LEGENDA: X accessibile/ a norma X parzialmente accessibile/ non a norma-assenza orientamento X non accessibile/ accessibilità vincolata



### RUOLO FUNZIONE DELLA VIA

Inserire limite 30 KM/h	
ERP (edilizia residenziale pubblica)	
Monumenti, edifici di culto, chiesa, parrocchie	
Parco, area verde-giochi, piazza, cimitero	
Uffici e servizi pubblici	
Impianti sportivi	
Residenziale/Lottizzazione/	X

Senso unico	
Scuole	
Ambulatori, farmacia, casa di riposo, ospedale	
Negozi, attività commerciali, <u>Conad</u>	X
Edifici culturali (biblioteca, museo, galleria)	
Parcheggio	X
Presenza alberatura e/o elementi di arredo (panchine, cestini, fontane, ecc.)	

### PRIORITA'

Non Accessibilità e/o Insicurezza (da 0 a 3)	<b>1,5</b>
Servizi/uffici pubblici, posta, parcheggio, aree gioco, piazze, chiesa, monumenti (da 0 a 2)	
<b>Supermercato Conad</b> , negozi o negozio di prossimità importante "panificio, alimentare, ecc" (da 0 a 3)	<b>3</b>
Presenza edifici scolastici, o municipio, o cimitero (da 0 a 3)	
Presenza servizi per disabili-anziani: ambulatori, casa riposo, farmacia (da 0 a 3)	
Segnalazioni pervenute (da 0 a 4)	
Lavori previsti e/o nuove urbanizzazioni (da 0 a 3)	
Percorso rilevante/frequentazione scolastica, commerciale, podistica, paesaggistica (da 0 a 3)	<b>3</b>
Presenza fermata bus scolastico o bus di linea o Pedibus o car pooling scuola (da 0 a 2)	
SOMMA (punteggio massimo 26)	<b>7,5</b>

#### Note:

Migliorare attraversamento Conad.



COD. – nome via	U71	Via Mazzini
zona – orientamento	VIGONOVO	Da Via Osoppo fino a Via Galilei

<b>ALTIMETRIA</b>	ACCENTUATA	LEGGERA	VARIABILE	ASSENTE
				X

<b>PERCORSO PEDONALE</b>	Portico, area pedonale	Marciapiede <90	Marciapiede >90	Banchina larga e/o protetta	Banchina stretta Non protetta	Pista ciclopedonale	Carreggiata/ciglio
		X	X				X

<b>ACCESSIBILITA' PERCORSI</b>	LATO Sin: A/ PA/ NA		LATO Dx: A/ PA/ NA	
	X primi 10 m poi X per 10 m		X	
	Poi X fino alla via interna poi XX (+X) (puntuale sconnesioni porfido e restringimenti)			
Secondo tratto da via Mazzini	X		X	

**VALUTAZIONE ATTRAVERSAMENTI PEDONALI**  
**incrocio**

ubicazione	A/ PA/ NA	Orientamento (strisce podotattili/ paletto/ semaforo acustico): SI/NO	Sicurezza (segnali orizz. e vert., lung. attravers. Illuminaz., visibilità, velocità auto): SI/NO/ da verificare
Via Osoppo sx	A	NO	SI
Via Osoppo dx	NA	-	-

**attraversamento trasversale/ frontale**

1 interr	NA	NO	SI
----------	----	----	----

**Intersezioni vie**

Via interna (2 interr.)	NA	-	-
-------------------------	----	---	---

**PARCH. RISERVATI**

A	PA	NA	ASSENTE
		X	



**FERMATE  
AUTOBUS  
ASSENTE**

VALUTAZIONE ACCESS. FERMATE TPL	SX	DX
MOBILITA' (raccordo al percorso / spazio per movimento/pedana)		
ORIENTAMENTO (intercettaz. non vedenti / identif. fermata)		
COMFORT (presenza pensilina / presenza panca)		

LEGENDA:  accessibile/ a norma  parzialmente accessibile/ non a norma-assenza orientamento  non accessibile/ accessibilità vincolata

**RUOLO FUNZIONE DELLA VIA**

Inserire limite 30 KM/H	X	Senso unico	X
ERP (edilizia residenziale pubblica)		Scuole	
Monumenti, edifici di culto, chiesa, parrocchie		Ambulatori, farmacia, casa di riposo, ospedale	
Parco, area verde-giochi, piazza, cimitero		Negozi, attività commerciali sull'angolo	X
Uffici e servizi pubblici, Municipio, Polizia	X	Edifici culturali (biblioteca, museo, galleria)	
Edifici/ impianti sportivi		Parcheggio	X
Residenziale/Lottizzazione/	X	Presenza alberatura e/o elementi di arredo (panchine, cestini, fontane, ecc.)	

**PRIORITA'**

	1,5/2 Fino a via Rossini	3 da Rossini a Galilei
Non Accessibilità e/o Insicurezza (da 0 a 3)		
Servizi/uffici pubblici, posta, parcheggio, aree gioco, piazze, chiesa, monumenti (da 0 a 2)	2	2
Supermercati, negozi o negozio di prossimità importante "panificio, alimentare, ecc" (da 0 a 3)	1	1
edifici scolastici, o municipio, o cimitero (da 0 a 3)		
servizi per disabili-anziani: ambulatori, casa riposo, farmacia (da 0 a 3)		
Segnalazioni pervenute (da 0 a 4)		
Lavori previsti e/o nuove urbanizzazioni (da 0 a 3)		
Percorso rilevante/frequentazione scolastica, commerciale, podistica, paesaggistica (da 0 a 3)	2	1,5
fermata bus scolastico o bus di linea o Pedibus o car pooling scuola (da 0 a 2)		
SOMMA (punteggio massimo 26)	<b>6,5/7</b>	<b>7,5</b>

**NOTE**

- Punteggio fino a Via Rossini 1,5/2 - Punteggio da Via Rossini a Via Galilei 3
- Inserire limite 30 Km/h



COD. – nome via	U72	Via Leopardi 1
zona – orientamento	VIGONOVO	Da Via Puccini fino a Via Leopardi interna



<b>ALTIMETRIA</b>	ACCENTUATA	LEGGERA	VARIABILE	ASSENTE
				X

<b>PERCORSO PEDONALE</b>	Portico, area pedonale	Marciapiede <90	Marciapiede >90	Banchina larga e/o protetta	Banchina stretta Non protetta	Pista ciclopedonale	Carreggiata/ciglio
			X				X

<b>ACCESSIBILITA' PERCORSI</b>	LATO Sin: A/ PA/ NA		LATO Dx: A/ PA/ NA	
	XX (+X) fino alla Via interna poi X		X per 5 m poi X	

**VALUTAZIONE ATTRAVERSAMENTI PEDONALI**  
incrocio

ubicazione	A/ PA/ NA	Orientamento (strisce podotattili/ paletto/ semaforo acustico): SI/NO	Sicurezza (segnali orizz. e vert., lung. attravers. Illuminaz., visibilità, velocità auto): SI/NO/ da verificare
Via Puccini	A	NO	SI
Via Leopardi interna	NA	-	-

**attraversamento trasversale/ frontale**

ASSENTE			
---------	--	--	--

**Intersezioni vie**

Via interna	NA	-	-
-------------	----	---	---

<b>PARCH. RISERVATI</b>	A	PA	NA	ASSENTE
				X

<b>FERMATE AUTOBUS ASSENTE</b>	<b>VALUTAZIONE ACCESS. FERMATE TPL</b>	SX	DX
	MOBILITA' (raccordo al percorso / spazio per movimento/pedana)		
	ORIENTAMENTO (intercettaz. non vedenti / identif. fermata)		
	COMFORT (presenza pensilina / presenza panca)		

LEGENDA: X accessibile/ a norma X parzialmente accessibile/ non a norma-assenza orientamento X non accessibile/ accessibilità vincolata



### RUOLO FUNZIONE DELLA VIA

Z30	X
ERP (edilizia residenziale pubblica)	
Monumenti, edifici di culto, chiesa, parrocchie	
Parco, area verde-giochi, piazza, cimitero	
Uffici e servizi pubblici	
Edifici/ impianti sportivi	
Residenziale/Lottizzazione/	X

Senso unico	
Scuole	
Ambulatori, farmacia, casa di riposo, ospedale	
Negozi, attività commerciali	
Edifici culturali (biblioteca, museo, galleria)	
Parcheggio	
Presenza alberatura e/o elementi di arredo (panchine, cestini, fontane, ecc.)	

### PRIORITA'

Non Accessibilità e/o Insicurezza (da 0 a 3)	<b>3</b>
Servizi/uffici pubblici, posta, parcheggio, aree gioco, piazze, chiesa, monumenti (da 0 a 2)	<b>1</b>
Supermercati, negozi o negozio di prossimità importante "panificio, alimentare, ecc" (da 0 a 3)	
Presenza edifici scolastici, o municipio, o cimitero (da 0 a 3)	
Presenza servizi per disabili-anziani: ambulatori, casa riposo, farmacia (da 0 a 3)	
Segnalazioni pervenute (da 0 a 4)	
Lavori previsti e/o nuove urbanizzazioni (da 0 a 3)	
Percorso rilevante/frequentazione scolastica, commerciale, podistica, paesaggistica (da 0 a 3)	<b>1,5</b>
Presenza fermata bus scolastico o bus di linea o Pedibus o car pooling scuola (da 0 a 2)	
SOMMA (punteggio massimo 26)	<b>5,5</b>

### NOTE

- Completare segnaletica orizzontale Z30.
- Area di attesa protezione civile più avanti.
- Presenza dosso rallentatore.



COD. – nome via	U73	Via Bellini
zona – orientamento	VIGONOVO	Dalla Rotonda fino alla fabbrica Breda

**ALTIMETRIA**

ACCENTUATA	LEGGERA	VARIABILE	ASSENTE
			X

**PERCORSO PEDONALE**

Portico, area pedonale	Marciapiede <90	Marciapiede >90	Banchina larga e/o protetta	Banchina stretta Non protetta	Pista ciclopedonale	Carreggiata/ciglio
		X				X

**ACCESSIBILITA' PERCORSI**

LATO Sin: A/ PA/ NA	LATO Dx: A/ PA/ NA
X	X per 10 m poi X per 2 m poi X fino al secondo attraversamento (con un punto X) poi X fino a Via Baracca
	Poi X

**VALUTAZIONE ATTRAVERSAMENTI PEDONALI**

**incrocio**

ubicazione	A/ PA/ NA	Orientamento (strisce podotattili/ paletto/ semaforo acustico): SI/NO	Sicurezza (segnali orizz. e vert., lung. attrav. Illuminaz., visibilità, velocità auto): SI/NO/ da verificare
Rotonda dx	A	NO	SI
Rotonda sx	NA	-	-

**attraversamento trasversale/ frontale**

1 interr	NA	-	-
	NA	-	-

**Intersezioni vie**

Via Baracca	NA	-	-
Via del Fiol	NA	-	-

**PARCH. RISERVATI**

A	PA	NA	ASSENTE
			X

Vedi area parcheggi.



**FERMATE  
AUTOBUS  
ASSENTE**

VALUTAZIONE ACCESS. FERMATE TPL	SX	DX
MOBILITA' (raccordo al percorso / spazio per movimento/pedana)		
ORIENTAMENTO (intercettaz. non vedenti / identif. fermata)		
COMFORT (presenza pensilina / presenza panca)		

LEGENDA:  accessibile/ a norma  parzialmente accessibile/ non a norma-assenza orientamento  non accessibile/ accessibilità vincolata

**RUOLO FUNZIONE DELLA VIA**

Z30	
ERP (edilizia residenziale pubblica)	
Monumenti, edifici di culto, chiesa, parrocchie	X
Parco, area verde-giochi, piazza, cimitero	X
Uffici e servizi pubblici	
Edifici/ impianti sportivi	
Residenziale/Lottizzazione/	X

Senso unico	
Scuole	
Ambulatori, farmacia, casa di riposo, ospedale	
Negozi, attività commerciali	
Edifici culturali (biblioteca, museo, galleria)	
Parcheggio	X
Presenza alberatura e/o elementi di arredo (panchine, cestini, fontane, ecc.)	

**PRIORITA'**

Non Accessibilità e/o Insicurezza (da 0 a 3)	<b>3</b>
Servizi/uffici pubblici, posta, parcheggio, aree gioco, piazze, chiesa, monumenti (da 0 a 2)	<b>2</b>
Supermercati, negozi o negozio di prossimità importante "panificio, alimentare, ecc" (da 0 a 3)	
Presenza edifici scolastici, o municipio, o cimitero (da 0 a 3)	
Presenza servizi per disabili-anziani: ambulatori, casa riposo, farmacia (da 0 a 3)	
Segnalazioni pervenute (da 0 a 4)	
Lavori previsti e/o nuove urbanizzazioni (da 0 a 3)	
Percorso rilevante/frequenzamento scolastica, commerciale, podistica, paesaggistica (da 0 a 3)	<b>2</b>
Presenza fermata bus scolastico o bus di linea o Pedibus o car pooling scuola (da 0 a 2)	
SOMMA (punteggio massimo 26)	<b>7</b>

**NOTE**

- Incrocio con Baracca da riqualificare. Predisporre Scheda d'intervento.



COD. – nome via	U74	Via del Mas
zona – orientamento	VIGONOVO	Da Via Baracca fino a Via Leopardi

<b>ALTIMETRIA</b>	ACCENTUATA	LEGGERA	VARIABLE	ASSENTE
				X

<b>PERCORSO PEDONALE</b>	Portico, area pedonale	Marciapiede <90	Marciapiede >90	Banchina larga e/o protetta	Banchina stretta Non protetta	Pista ciclabile	Carreggiata/ciglio
						X	X

<b>ACCESSIBILITA' PERCORSI</b>	LATO Sin: A/ PA/ NA		LATO Dx: A/ PA/ NA	
	X (ciclabile) fino a Via del Mas interna		X sulla curva poi X	
	Poi X			

**VALUTAZIONE ATTRAVERSAMENTI PEDONALI**  
**incrocio**

ubicazione	A/ PA/ NA	Orientamento (strisce podotattili/ paletto/ semaforo acustico): SI/NO	Sicurezza (segnali orizz. e vert., lung. attravers. Illuminaz., visibilità, velocità auto): SI/NO/ da verificare
Via Baracca	A	NO	SI
Via Leopardi	NA	-	-

**attraversamento trasversale/ frontale**

ASSENTE			
---------	--	--	--

**Intersezioni vie**

Via del Var	A	NO	SI
Via del Mas interna	NA	-	-

<b>PARCH. RISERVATI</b>	A	PA	NA	ASSENTE
				X

**FERMATE AUTOBUS ASSENTE**

<b>VALUTAZIONE ACCESS. FERMATE TPL</b>	SX	DX
MOBILITA' (raccordo al percorso / spazio per movimento/pedana)		
ORIENTAMENTO (intercettaz. non vedenti / identif. fermata)		
COMFORT (presenza pensilina / presenza panca)		

LEGENDA: X accessibile/ a norma X parzialmente accessibile/ non a norma-assenza orientamento X non accessibile/ accessibilità vincolata



### RUOLO FUNZIONE DELLA VIA

Inserire in Z30	X	Senso unico un tratto	X
ERP (edilizia residenziale pubblica)		Scuole	
Monumenti, edifici di culto, chiesa, parrocchie		Ambulatori, farmacia, casa di riposo, ospedale	
Parco, area verde-giochi, piazza, cimitero		Negozi, attività commerciali	
Uffici e servizi pubblici		Edifici culturali (biblioteca, museo, galleria)	
Edifici/ impianti sportivi		Parcheggio	
Residenziale/Lottizzazione/	X	Presenza alberatura e/o elementi di arredo (panchine, cestini, fontane, ecc.)	

### PRIORITA'

Non Accessibilità e/o Insicurezza (da 0 a 3)	<b>2/3</b>
Servizi/uffici pubblici, posta, parcheggio, aree gioco, piazze, chiesa, monumenti (da 0 a 2)	
Supermercati, negozi o negozio di prossimità importante "panificio, alimentare, ecc" (da 0 a 3)	
Presenza edifici scolastici, o municipio, o cimitero (da 0 a 3)	
Presenza servizi per disabili-anziani: ambulatori, casa riposo, farmacia (da 0 a 3)	
Segnalazioni pervenute (da 0 a 4)	
Lavori previsti e/o nuove urbanizzazioni (da 0 a 3)	
Percorso rilevante/frequentazione scolastica, commerciale, podistica, paesaggistica (da 0 a 3)	<b>1,5</b>
Presenza fermata bus scolastico o bus di linea o Pedibus o car pooling scuola (da 0 a 2)	
<b>SOMMA (punteggio massimo 26)</b>	
	<b>3,5/4,5</b>

### NOTE

- Punteggio fino a Via del Mas interna 2.
- Punteggio da Via del Mas interna a via leopardi 3.
- Prevedere street print all'incrocio con via Bellini.
- Presente un dosso rallentatore - Proseguire ciclabile.



COD. – nome via	U75	Via Alighieri tratto 2
zona – orientamento	RANZANO	Da Via Sempione fino a Via Verdi



**ALTIMETRIA**

ACCENTUATA	LEGGERA	VARIABILE	ASSENTE
			X

**PERCORSO PEDONALE**

Portico, area pedonale	Marciapiede <90	Marciapiede >90	Banchina larga e/o protetta	Banchina stretta Non protetta	Pista ciclopedonale	Carreggiata/ciglio
	X	X				X

**ACCESSIBILITA' PERCORSI**

LATO Sin: A/ PA/ NA	LATO Dx: A/ PA/ NA
X fino 20 m prima della fermata poi X per 80 m	X fino al parcheggio poi X
Poi X con ultimi 20 m X	

**VALUTAZIONE ATTRAVERSAMENTI PEDONALI incrocio**

ubicazione	A/ PA/ NA	Orientamento (strisce podotattili/ paletto/ semaforo acustico): SI/NO	Sicurezza (segnali orizz. e vert., lung. attrav. Illuminaz., visibilità, velocità auto): SI/NO/ da verificare
Via Verdi	A	NO	SI
Via Alighieri tratto 1	NA	-	-

**attraversamento trasversale/ frontale**

2 interruzioni	NA	-	-
2 interruzioni	NA	-	-
2 interruzioni	NA	-	-

**Intersezioni vie**

Via Corsetta	NA	-	-
--------------	----	---	---

**PARCH. RISERVATI**

A	PA	NA	ASSENTE
		X	



**FERMATE  
AUTOBUS**

VALUTAZIONE ACCESS. FERMATE TPL	SX	DX
MOBILITA' (raccordo al percorso / spazio per movimento/pedana)	NA	NA
ORIENTAMENTO (intercettaz. non vedenti / identif. fermata)	NA	NA
COMFORT (presenza pensilina / presenza panca)	NA	A

LEGENDA: X accessibile/ a norma X parzialmente accessibile/ non a norma-assenza orientamento X non accessibile/ accessibilità vincolata

**RUOLO FUNZIONE DELLA VIA**

Rallentare la velocità dei veicoli	X	Senso unico	
ERP (edilizia residenziale pubblica)		Scuole	
Monumenti, edifici di culto, <u>chiesa</u> , parrocchie	X	Ambulatori, farmacia, casa di riposo, ospedale	
Parco, area verde-giochi, <u>piazza</u> , cimitero	X	Negozi, attività commerciali	
Uffici e servizi pubblici		Edifici culturali (biblioteca, museo, galleria)	
Edifici/ impianti sportivi		Parcheggio	X
<u>Residenziale/Lottizzazione/</u>	X	Presenza alberatura e/o <u>elementi di arredo</u> (panchine, cestini, fontane, ecc.)	X

**PRIORITA'**

Non Accessibilità e/o Insicurezza (da 0 a 3)	<b>3</b>
Servizi/uffici pubblici, posta, parcheggio, aree gioco, piazze, chiesa, monumenti (da 0 a 2)	<b>2</b>
Supermercati, negozi o negozio di prossimità importante "panificio, alimentare, ecc" (da 0 a 3)	
Presenza edifici scolastici, o municipio, o cimitero (da 0 a 3)	
Presenza servizi per disabili-anziani: ambulatori, casa riposo, farmacia (da 0 a 3)	
Segnalazioni pervenute (da 0 a 4)	
Lavori previsti e/o nuove urbanizzazioni (da 0 a 3)	
Percorso rilevante/frequentazione scolastica, commerciale, podistica, paesaggistica (da 0 a 3)	<b>3</b>
Presenza fermata bus scolastico o bus di linea o Pedibus o car pooling scuola (da 0 a 2)	<b>2</b>
SOMMA (punteggio massimo 26)	<b>10</b>

**NOTE**

- attraversamento della chiesa da riqualificare.
- Rastrelliere.
- Predisporre Scheda d'intervento ambito chiesa/piazza: pavimentare o evidenziazione con street print-



COD. – nome via	U77	Via Garibaldi
zona – orientamento	RANZANO	Da Via Alighieri fino a Via Capri

<b>ALTIMETRIA</b>	ACCENTUATA	LEGGERA	VARIABLE	ASSENTE
				X

<b>PERCORSO PEDONALE</b>	Portico, area pedonale	Marciapiede <90	Marciapiede >90	Banchina larga e/o protetta	Banchina stretta Non protetta	Pista ciclopedonale	Carreggiata/ciglio
		X	X				X

<b>ACCESSIBILITA' PERCORSI</b>	LATO Sin: A/ PA/ NA		LATO Dx: A/ PA/ NA	
	X	primi 5 m poi X	X	

**VALUTAZIONE ATTRAVERSAMENTI PEDONALI**  
**incrocio**

ubicazione	A/ PA/ NA	Orientamento (strisce podotattili/ paletto/ semaforo acustico): SI/NO	Sicurezza (segnali orizz. e vert., lung. attravers. Illuminaz., visibilità, velocità auto): SI/NO/ da verificare
Via Alighieri	A	NO	SI
Via D'Aosta	NA	-	-

**attraversamento trasversale/ frontale**

4 interr	NA	-	-
	NA	-	-

**Intersezioni vie**

Via Loreto	NA	-	-
------------	----	---	---

<b>PARCH. RISERVATI</b>	A	PA	NA	ASSENTE
				X

<b>FERMATE AUTOBUS ASSENTE</b>	<b>VALUTAZIONE ACCESS. FERMATE TPL</b>	SX	DX
	MOBILITA' (raccordo al percorso / spazio per movimento/pedana)		
	ORIENTAMENTO (intercettaz. non vedenti / identif. fermata)		
	COMFORT (presenza pensilina / presenza panca)		

LEGENDA: X accessibile/ a norma X parzialmente accessibile/ non a norma-assenza orientamento X non accessibile/ accessibilità vincolata



### RUOLO FUNZIONE DELLA VIA

Z30	X	Senso unico	
ERP (edilizia residenziale pubblica)		Scuole	
Monumenti, edifici di culto, chiesa, parrocchie		Ambulatori, farmacia, casa di riposo, ospedale	
Parco, area verde-giochi, piazza, cimitero		Negozi, attività commerciali 1 sull'angolo	X
Uffici e servizi pubblici		Edifici culturali (biblioteca, museo, galleria)	
Edifici/ impianti sportivi		Parcheggio	
Residenziale/Lottizzazione/	X	Presenza alberatura e/o elementi di arredo (edicola, panchine, cestini, fontane, ecc.)	X

### PRIORITA'

Non Accessibilità e/o Insicurezza (da 0 a 3)	<b>3</b>
Servizi/uffici pubblici, posta, parcheggio, aree gioco, piazze, chiesa, monumenti (da 0 a 2)	
Supermercati, negozi o negozio di prossimità importante "panificio, alimentare, ecc" (da 0 a 3)	<b>1</b>
Presenza edifici scolastici, o municipio, o cimitero (da 0 a 3)	
Presenza servizi per disabili-anziani: ambulatori, casa riposo, farmacia (da 0 a 3)	
Segnalazioni pervenute (da 0 a 4)	
Lavori previsti e/o nuove urbanizzazioni (da 0 a 3)	
Percorso rilevante/frequentazione scolastica, commerciale, podistica, paesaggistica (da 0 a 3)	<b>2</b>
Presenza fermata bus scolastico o bus di linea o Pedibus o car pooling scuola (da 0 a 2)	
SOMMA (punteggio massimo 26)	
	<b>6</b>

### NOTE

- Presente 1 dosso rallentatore
- La Z30 dovrebbe iniziare molto più avanti; ricollocare la segnaletica



COD. – nome via	U78	Via Loreto
zona – orientamento	RANZANO	Da Via Garibaldi fino a Via Ellero

<b>ALTIMETRIA</b>	ACCENTUATA	LEGGERA	VARIABILE	ASSENTE
				X

<b>PERCORSO PEDONALE</b>	<i>Portico, area pedonale</i>	<i>Marciapiede &lt;90</i>	<i>Marciapiede &gt;90</i>	<i>Banchina larga e/o protetta</i>	<i>Banchina stretta Non protetta</i>	<i>Pista ciclopeditonale</i>	<i>Carreggiata/ciglio</i>
							X

<b>ACCESSIBILITA' PERCORSI</b>	LATO Sin: A/ PA/ NA		LATO Dx: A/ PA/ NA	
	X		X	

**VALUTAZIONE ATTRAVERSAMENTI PEDONALI**  
**incrocio**

ubicazione	A/ PA/ NA	Orientamento (strisce podotattili/ paletto/ semaforo acustico): SI/NO	Sicurezza (segnali orizz. e vert., lung. attravers. Illuminaz., visibilità, velocità auto): SI/NO/ da verificare
Via Ellero	NA	-	-
Via Garibaldi	NA	-	-

**attraversamento trasversale/ frontale**

ASSENTE			
---------	--	--	--

**Intersezioni vie**

Via interna (2 interr.)	NA	-	-
-------------------------	----	---	---

<b>PARCH. RISERVATI</b>	A	PA	NA	ASSENTE
				X

<b>FERMATE AUTOBUS ASSENTE</b>	<b>VALUTAZIONE ACCESS. FERMATE TPL</b>	SX	DX
	MOBILITA' (raccordo al percorso / spazio per movimento/pedana)		
	ORIENTAMENTO (intercettaz. non vedenti / identif. fermata)		
	COMFORT (presenza pensilina / presenza panca)		

LEGENDA: X accessibile/ a norma X parzialmente accessibile/ non a norma-assenza orientamento X non accessibile/ accessibilità vincolata



### RUOLO FUNZIONE DELLA VIA

Z30	X	Senso unico	
ERP (edilizia residenziale pubblica)		Scuole	
Monumenti, edifici di culto, chiesa, parrocchie		Ambulatori, farmacia, casa di riposo, ospedale	
Parco, <u>area verde-giochi</u> , piazza, cimitero	X	Negozi, attività commerciali	
Uffici e servizi pubblici		Edifici culturali (biblioteca, museo, galleria)	
Edifici/ impianti sportivi		Parcheggio	
Residenziale/Lottizzazione/	X	Presenza alberatura e/o elementi di arredo ( <u>edicola</u> , panchine, cestini, fontane, ecc.)	X

### PRIORITA'

Non Accessibilità e/o Insicurezza (da 0 a 3)	<b>3</b>
Servizi/uffici pubblici, posta, parcheggio, aree gioco, piazze, chiesa, monumenti (da 0 a 2)	<b>2</b>
Supermercati, negozi o negozio di prossimità importante "panificio, alimentare, ecc" (da 0 a 3)	
Presenza edifici scolastici, o municipio, o cimitero (da 0 a 3)	
Presenza servizi per disabili-anziani: ambulatori, casa riposo, farmacia (da 0 a 3)	
Segnalazioni pervenute (da 0 a 4)	
Lavori previsti e/o nuove urbanizzazioni (da 0 a 3)	
Percorso rilevante/frequentazione scolastica, commerciale, podistica, paesaggistica (da 0 a 3)	<b>2</b>
Presenza fermata bus scolastico o bus di linea o Pedibus o car pooling scuola (da 0 a 2)	
SOMMA (punteggio massimo 26)	<b>7</b>

### NOTE

- completare segnaletica orizzontale Z30
- Asfaltatura sconnessa



COD. – nome via	U79	Via D' Aosta tratto1
zona – orientamento	RANZANO	Da Via Verdi fino alla ciclabile

<b>ALTIMETRIA</b>	ACCENTUATA	LEGGERA	VARIABILE	ASSENTE
				X

<b>PERCORSO PEDONALE</b>	Portico, area pedonale	Marciapiede <90	Marciapiede >90	Banchina larga e/o protetta	Banchina stretta Non protetta	Pista ciclopedonale	Carreggiata/ciglio
		X	X				X

<b>ACCESSIBILITA' PERCORSI</b>	LATO Sin: A/ PA/ NA		LATO Dx: A/ PA/ NA	
	X fino alla chiesa poi X		X fino alla chiesa poi X	

**VALUTAZIONE ATTRAVERSAMENTI PEDONALI**  
**incrocio**

ubicazione	A/ PA/ NA	Orientamento (strisce podotattili/ paletto/ semaforo acustico): SI/NO	Sicurezza (segnali orizz. e vert., lung. attravers. Illuminaz., visibilità, velocità auto): SI/NO/ da verificare
Via Verdi	A	NO	SI
Via Garibaldi	A	NO	SI

**attraversamento trasversale/ frontale**

2 interruzioni	NA	-	-
----------------	----	---	---

**Intersezioni vie**

ASSENTE			
---------	--	--	--

<b>PARCH. RISERVATI</b>	A	PA	NA	ASSENTE
				X

<b>FERMATE AUTOBUS ASSENTE</b>	<b>VALUTAZIONE ACCESS. FERMATE TPL</b>	SX	DX
	MOBILITA' (raccordo al percorso / spazio per movimento/pedana)		
	ORIENTAMENTO (intercettaz. non vedenti / identif. fermata)		
	COMFORT (presenza pensilina / presenza panca)		

LEGENDA: X accessibile/ a norma X parzialmente accessibile/ non a norma-assenza orientamento X non accessibile/ accessibilità vincolata



### **RUOLO FUNZIONE DELLA VIA**

Z30	
ERP (edilizia residenziale pubblica)	
Monumenti, edifici di culto, <u>chiesa</u> , parrocchie	X
Parco, area verde-giochi, piazza, cimitero	
Uffici e servizi pubblici	
Edifici/ impianti sportivi	
Residenziale/Lottizzazione/	X

Senso unico	
Scuole	
Ambulatori, farmacia, casa di riposo, ospedale	
Negozi, attività commerciali all'angolo	X
Edifici culturali (biblioteca, museo, galleria)	
Parcheggio	
Presenza alberatura e/o elementi di arredo (panchine, cestini, fontane, ecc.)	

### **PRIORITA'**

Non Accessibilità e/o Insicurezza (da 0 a 3)	<b>3</b>
Servizi/uffici pubblici, posta, parcheggio, aree gioco, piazze, <b>chiesa</b> , monumenti (da 0 a 2)	<b>2</b>
Supermercati, negozi o negozio di prossimità importante "panificio, alimentare, ecc" (da 0 a 3)	<b>1</b>
Presenza edifici scolastici, o municipio, o cimitero (da 0 a 3)	
Presenza servizi per disabili-anziani: ambulatori, casa riposo, farmacia (da 0 a 3)	
Segnalazioni pervenute (da 0 a 4)	
Lavori previsti e/o nuove urbanizzazioni (da 0 a 3)	
Percorso rilevante/frequentazione scolastica, commerciale, podistica, paesaggistica (da 0 a 3)	<b>3</b>
Presenza fermata bus scolastico o bus di linea o Pedibus o car pooling scuola (da 0 a 2)	
SOMMA (punteggio massimo 26)	<b>9</b>



COD. – nome via	U80	Via D' Aosta tratto2
zona – orientamento	RANZANO	Da Via D' Aosta tratto 1 fino a Via Ellero

<b>ALTIMETRIA</b>	ACCENTUATA	LEGGERA	VARIABILE	ASSENTE
				X

<b>PERCORSO PEDONALE</b>	Portico, area pedonale	Marciapiede <90	Marciapiede >90	Banchina larga e/o protetta	Banchina stretta Non protetta	Pista ciclabile	Carreggiata/ciglio
			X			X	X

<b>ACCESSIBILITA' PERCORSI</b>	LATO Sin: A/ PA/ NA		LATO Dx: A/ PA/ NA	
	X		X (ciclabile-separata dal marciapiede)	

**VALUTAZIONE ATTRAVERSAMENTI PEDONALI**  
**incrocio**

ubicazione	A/ PA/ NA	Orientamento (strisce podotattili/ paletto/ semaforo acustico): SI/NO	Sicurezza (segnali orizz. e vert., lung. attravers. Illuminaz., visibilità, velocità auto): SI/NO/ da verificare
Via D'Aosta 1	NA	-	-
Via Ellero	A	NO	SI

**attraversamento trasversale/ frontale**

ASSENTE			
---------	--	--	--

**Intersezioni vie**

ASSENTE			
---------	--	--	--

<b>PARCH. RISERVATI</b>	A	PA	NA	ASSENTE
				X

<b>FERMATE AUTOBUS ASSENTE</b>	<b>VALUTAZIONE ACCESS. FERMATE TPL</b>	SX	DX
	MOBILITA' (raccordo al percorso / spazio per movimento/pedana)		
	ORIENTAMENTO (intercettaz. non vedenti / identif. fermata)		
	COMFORT (presenza pensilina / presenza panca)		

LEGENDA: X accessibile/ a norma X parzialmente accessibile/ non a norma-assenza orientamento X non accessibile/ accessibilità vincolata



### **RUOLO FUNZIONE DELLA VIA**

Z30		Senso unico	
ERP (edilizia residenziale pubblica)		Scuole	
Monumenti, edifici di culto, chiesa, parrocchie		Ambulatori, farmacia, casa di riposo, ospedale	
Parco, area verde-giochi, piazza, cimitero		Negozi, attività commerciali	
Uffici e servizi pubblici		Edifici culturali (biblioteca, museo, galleria)	
Edifici/ impianti sportivi		Parcheggio	
Residenziale/Lottizzazione/	X	Presenza alberatura e/o elementi di arredo (panchine, cestini, fontane, ecc.)	

### **PRIORITA'**

Non Accessibilità e/o Insicurezza (da 0 a 3)	<b>1,5?</b>
Servizi/uffici pubblici, posta, parcheggio, aree gioco, piazze, chiesa, monumenti (da 0 a 2)	
Supermercati, negozi o negozio di prossimità importante "panificio, alimentare, ecc" (da 0 a 3)	
Presenza edifici scolastici, o municipio, o cimitero (da 0 a 3)	
Presenza servizi per disabili-anziani: ambulatori, casa riposo, farmacia (da 0 a 3)	
Segnalazioni pervenute (da 0 a 4)	
Lavori previsti e/o nuove urbanizzazioni (da 0 a 3)	
Percorso rilevante/frequentazione scolastica, commerciale, podistica, paesaggistica (da 0 a 3)	<b>1,5</b>
Presenza fermata bus scolastico o bus di linea o Pedibus o car pooling scuola (da 0 a 2)	
SOMMA (punteggio massimo 26)	
	<b>3</b>

### **NOTE**

- Interruzione percorso nel marciapiede (X)



COD. – nome via	U81	Via D' Aosta tratto3
zona – orientamento	RANZANO	Da Via Ellero fino alla Via interna

<b>ALTIMETRIA</b>	ACCENTUATA	LEGGERA	VARIABILE	ASSENTE
				X

<b>PERCORSO PEDONALE</b>	<i>Portico, area pedonale</i>	<i>Marciapiede &lt;90</i>	<i>Marciapiede &gt;90</i>	<i>Banchina larga e/o protetta</i>	<i>Banchina stretta Non protetta</i>	<i>Pista ciclopedonale</i>	<i>Carreggiata/ciglio</i>
							X

<b>ACCESSIBILITA' PERCORSI</b>	LATO Sin: A/ PA/ NA		LATO Dx: A/ PA/ NA	
	X		X	

**VALUTAZIONE ATTRAVERSAMENTI PEDONALI**  
incrocio

ubicazione	A/ PA/ NA	Orientamento (strisce podotattili/ paletto/ semaforo acustico): SI/NO	Sicurezza (segnali orizz. e vert., lungh. attravers. Illuminaz., visibilità, velocità auto): SI/NO/ da verificare
Via Ellero	NA	-	-

**attraversamento trasversale/ frontale**

ASSENTE			
<b>Intersezioni vie</b>			
Via interna	NA	-	-

**PARCH. RISERVATI**

A	PA	NA	ASSENTE
			X

**FERMATE AUTOBUS ASSENTE**

<b>VALUTAZIONE ACCESS. FERMATE TPL</b>	SX	DX
MOBILITA' (raccordo al percorso / spazio per movimento/pedana)		
ORIENTAMENTO (intercettaz. non vedenti / identif. fermata)		
COMFORT (presenza pensilina / presenza panca)		

LEGENDA: X accessibile/ a norma X parzialmente accessibile/ non a norma-assenza orientamento X non accessibile/ accessibilità vincolata



### RUOLO FUNZIONE DELLA VIA

Z30		Senso unico	
ERP (edilizia residenziale pubblica)		Scuole	
Monumenti, edifici di culto, chiesa, parrocchie		Ambulatori, farmacia, casa di riposo, ospedale	
Parco, area verde-giochi, piazza, cimitero		Negozi, attività commerciali	
Uffici e servizi pubblici		Edifici culturali (biblioteca, museo, galleria)	
Edifici/ impianti sportivi		Parcheggio	
Residenziale/Lottizzazione/	X	Presenza alberatura e/o elementi di arredo (panchine, cestini, fontane, ecc.)	

### PRIORITA'

Non Accessibilità e/o Insicurezza (da 0 a 3)	<b>3</b>
Servizi/uffici pubblici, posta, parcheggio, aree gioco, piazze, chiesa, monumenti (da 0 a 2)	
Supermercati, negozi o negozio di prossimità importante "panificio, alimentare, ecc" (da 0 a 3)	
Presenza edifici scolastici, o municipio, o cimitero (da 0 a 3)	
Presenza servizi per disabili-anziani: ambulatori, casa riposo, farmacia (da 0 a 3)	
Segnalazioni pervenute (da 0 a 4)	
Lavori previsti e/o nuove urbanizzazioni (da 0 a 3)	
Percorso rilevante/frequentazione scolastica, commerciale, podistica, paesaggistica (da 0 a 3)	<b>1</b>
Presenza fermata bus scolastico o bus di linea o Pedibus o car pooling scuola (da 0 a 2)	
SOMMA (punteggio massimo 26)	
	<b>4</b>

### NOTE

- limite 50 Km/h



COD. – nome via	U82	Via Ellero tratto1
zona – orientamento	RANZANO	Da Via D' Aosta fino al parcheggio

<b>ALTIMETRIA</b>	ACCENTUATA	LEGGERA	VARIABILE	ASSENTE
				X

<b>PERCORSO PEDONALE</b>	Portico, area pedonale	Marciapiede <90	Marciapiede >90	Banchina larga e/o protetta	Banchina stretta Non protetta	Pista ciclabile	Carreggiata/ciglio
			X			X	X

<b>ACCESSIBILITA' PERCORSI</b>	LATO Sin: A/ PA/ NA		LATO Dx: A/ PA/ NA	
	X sulla curva poi X per 10 m		X (ciclabile-separata dal marciapiede)	
	Poi X per 10 m poi X			

**VALUTAZIONE ATTRAVERSAMENTI PEDONALI**  
**incrocio**

ubicazione	A/ PA/ NA	Orientamento (strisce podotattili/ paletto/ semaforo acustico): SI/NO	Sicurezza (segnali orizz. e vert., lung. attravers. Illuminaz., visibilità, velocità auto): SI/NO/ da verificare
Via D'Aosta SX	NA	-	-
Via D' Aosta DX	A	NO	SI

**attraversamento trasversale/ frontale**

ASSENTE			
---------	--	--	--

**Intersezioni vie**

Via interna	A	NO	SI
-------------	---	----	----

**PARCH. RISERVATI**

A	PA	NA	ASSENTE
			X

**FERMATE AUTOBUS ASSENTE**

<b>VALUTAZIONE ACCESS. FERMATE TPL</b>	SX	DX
MOBILITA' (raccordo al percorso / spazio per movimento/pedana)		
ORIENTAMENTO (intercettaz. non vedenti / identif. fermata)		
COMFORT (presenza pensilina / presenza panca)		

LEGENDA: X accessibile/ a norma X parzialmente accessibile/ non a norma-assenza orientamento X non accessibile/ accessibilità vincolata



### **RUOLO FUNZIONE DELLA VIA**

Z30	X
ERP (edilizia residenziale pubblica)	
Monumenti, edifici di culto, chiesa, parrocchie	
Parco, area verde-giochi, piazza, cimitero	
Uffici e servizi pubblici	
Edifici/ impianti sportivi	
Residenziale/Lottizzazione/	X

Senso unico	
Scuole	
Ambulatori, farmacia, casa di riposo, ospedale	
Negozi, attività commerciali	
Edifici culturali (biblioteca, museo, galleria)	
Parcheggio	X
Presenza alberatura e/o elementi di arredo (panchine, cestini, fontane, ecc.)	X

### **PRIORITA'**

Non Accessibilità e/o Insicurezza (da 0 a 3)	<b>0,5</b>
Servizi/uffici pubblici, posta, parcheggio, aree gioco, piazze, chiesa, monumenti (da 0 a 2)	<b>2</b>
Supermercati, negozi o negozio di prossimità importante "panificio, alimentare, ecc" (da 0 a 3)	
Presenza edifici scolastici, o municipio, o cimitero (da 0 a 3)	
Presenza servizi per disabili-anziani: ambulatori, casa riposo, farmacia (da 0 a 3)	
Segnalazioni pervenute (da 0 a 4)	
Lavori previsti e/o nuove urbanizzazioni (da 0 a 3)	
Percorso rilevante/frequentazione scolastica, commerciale, podistica, paesaggistica (da 0 a 3)	<b>2</b>
Presenza fermata bus scolastico o bus di linea o Pedibus o car pooling scuola (da 0 a 2)	
SOMMA (punteggio massimo 26)	<b>4,5</b>

### **NOTE**

- Sono presenti bidoni raccolta pile e medicinali
- Mettere ingresso Z30 in Via Ellero



COD. – nome via	U83	Via Ellero tratto 2
zona – orientamento	RANZANO	Da Via Ellero 1 fino a Via Loreto

<b>ALTIMETRIA</b>	ACCENTUATA	LEGGERA	VARIABILE	ASSENTE
				X

<b>PERCORSO PEDONALE</b>	<i>Portico, area pedonale</i>	<i>Marciapiede &lt;90</i>	<i>Marciapiede &gt;90</i>	<i>Banchina larga e/o protetta</i>	<i>Banchina stretta Non protetta</i>	<i>Pista ciclopeditonale</i>	<i>Carreggiata/ciglio</i>
							X

<b>ACCESSIBILITA' PERCORSI</b>	LATO Sin: A/ PA/ NA		LATO Dx: A/ PA/ NA	
	X		X	

**VALUTAZIONE ATTRAVERSAMENTI PEDONALI**  
**incrocio**

ubicazione	A/ PA/ NA	Orientamento (strisce podotattili/ paletto/ semaforo acustico): SI/NO	Sicurezza (segnali orizz. e vert., lung. attravers. Illuminaz., visibilità, velocità auto): SI/NO/ da verificare
Via Ellero 1	NA	-	-
Via Loreto	NA	-	-

**attraversamento trasversale/ frontale**

ASSENTE			
---------	--	--	--

**Intersezioni vie**

ASSENTE			
---------	--	--	--

<b>PARCH. RISERVATI</b>	A	PA	NA	ASSENTE
				X

<b>FERMATE AUTOBUS ASSENTE</b>	<b>VALUTAZIONE ACCESS. FERMATE TPL</b>	SX	DX
	MOBILITA' (raccordo al percorso / spazio per movimento/pedana)		
	ORIENTAMENTO (intercettaz. non vedenti / identif. fermata)		
	COMFORT (presenza pensilina / presenza panca)		

LEGENDA: X accessibile/ a norma X parzialmente accessibile/ non a norma-assenza orientamento X non accessibile/ accessibilità vincolata



### **RUOLO FUNZIONE DELLA VIA**

Inserire limite 30 Km/H	X	Senso unico	
ERP (edilizia residenziale pubblica)		Scuole	
Monumenti, edifici di culto, chiesa, parrocchie		Ambulatori, farmacia, casa di riposo, ospedale	
Parco, area verde-giochi, piazza, cimitero		Negozi, attività commerciali	
Uffici e servizi pubblici		Edifici culturali (biblioteca, museo, galleria)	
Edifici/ impianti sportivi		Parcheggio	
Residenziale/Lottizzazione/	X	Presenza alberatura e/o elementi di arredo (panchine, cestini, fontane, ecc.)	

### **PRIORITA'**

Non Accessibilità e/o Insicurezza (da 0 a 3)	<b>3</b>
Servizi/uffici pubblici, posta, parcheggio, aree gioco, piazze, chiesa, monumenti (da 0 a 2)	
Supermercati, negozi o negozio di prossimità importante "panificio, alimentare, ecc" (da 0 a 3)	
Presenza edifici scolastici, o municipio, o cimitero (da 0 a 3)	
Presenza servizi per disabili-anziani: ambulatori, casa riposo, farmacia (da 0 a 3)	
Segnalazioni pervenute (da 0 a 4)	
Lavori previsti e/o nuove urbanizzazioni (da 0 a 3)	
Percorso rilevante/frequentazione scolastica, commerciale, podistica, paesaggistica (da 0 a 3)	<b>1</b>
Presenza fermata bus scolastico o bus di linea o Pedibus o car pooling scuola (da 0 a 2)	
SOMMA (punteggio massimo 26)	
	<b>4</b>

### **NOTE**

- incrocio con Via Loreto da riqualificare.



COD. – nome via	U84	Via Capri + Via Sempione
zona – orientamento	RANZANO	Da Via Garibaldi fino a Via Alighieri

<b>ALTIMETRIA</b>	ACCENTUATA	LEGGERA	VARIABILE	ASSENTE
				X

<b>PERCORSO PEDONALE</b>	Portico, area pedonale	Marciapiede <90	Marciapiede >90	Banchina larga e/o protetta	Banchina stretta Non protetta	Pista ciclopedonale	Carreggiata/ciglio
		X					X

<b>ACCESSIBILITA' PERCORSI</b>	LATO Sin: A/ PA/ NA		LATO Dx: A/ PA/ NA	
	X fino a 50 m dopo la curva poi X per 40 m poi X		X	

**VALUTAZIONE ATTRAVERSAMENTI PEDONALI**  
**incrocio**

ubicazione	A/ PA/ NA	Orientamento (strisce podotattili/ paletto/ semaforo acustico): SI/NO	Sicurezza (segnali orizz. e vert., lung. attrav. Illuminaz., visibilità, velocità auto): SI/NO/ da verificare
Via Garibaldi	NA	-	-
Via Alighieri	NA	-	-

**attraversamento trasversale/ frontale**

ASSENTE			
---------	--	--	--

**Intersezioni vie**

Via Crosetta	NA	-	-
--------------	----	---	---

<b>PARCH. RISERVATI</b>	A	PA	NA	ASSENTE
				X

**FERMATE AUTOBUS ASSENTE**

<b>VALUTAZIONE ACCESS. FERMATE TPL</b>	SX	DX
MOBILITA' (raccordo al percorso / spazio per movimento/pedana)		
ORIENTAMENTO (intercettaz. non vedenti / identif. fermata)		
COMFORT (presenza pensilina / presenza panca)		

LEGENDA: X accessibile/ a norma X parzialmente accessibile/ non a norma-assenza orientamento X non accessibile/ accessibilità vincolata



### RUOLO FUNZIONE DELLA VIA

Z30		Senso unico	
ERP (edilizia residenziale pubblica)		Scuole	
Monumenti, edifici di culto, chiesa, parrocchie		Ambulatori, farmacia, casa di riposo, ospedale	
Parco, area verde-giochi, piazza, cimitero		Negozi, attività commerciali	
Uffici e servizi pubblici		Edifici culturali (biblioteca, museo, galleria)	
Edifici/ impianti sportivi		Parcheggio	
Residenziale/Lottizzazione/	X	Presenza alberatura e/o elementi di arredo (panchine, cestini, fontane, ecc.)	

### PRIORITA'

Non Accessibilità e/o Insicurezza (da 0 a 3)	<b>3</b>
Servizi/uffici pubblici, posta, parcheggio, aree gioco, piazze, chiesa, monumenti (da 0 a 2)	
Supermercati, negozi o negozio di prossimità importante "panificio, alimentare, ecc" (da 0 a 3)	
Presenza edifici scolastici, o municipio, o cimitero (da 0 a 3)	
Presenza servizi per disabili-anziani: ambulatori, casa riposo, farmacia (da 0 a 3)	
Segnalazioni pervenute (da 0 a 4)	
Lavori previsti e/o nuove urbanizzazioni (da 0 a 3)	
Percorso rilevante/frequenzamento scolastica, commerciale, podistica, paesaggistica (da 0 a 3)	<b>2</b>
Presenza fermata bus scolastico o bus di linea o Pedibus o car pooling scuola (da 0 a 2)	<b>2</b>
SOMMA (punteggio massimo 26)	<b>7</b>

### NOTE

- Area di protezione Civile - Tagliare Siepi.
- Percorso Pedibus: segnalare meglio il Pedibus con segnaletica orizzontale e verticale ad altezza bimbi
- Il marciapiede non è accessibile ad una carrozzina
- Sulla Via Bellini le auto corrono.



COD. – nome via	U85	Via Bodegan
zona – orientamento	NAVE	Dall'ingresso della frazione fino a Via Lirutti

<b>ALTIMETRIA</b>	ACCENTUATA	LEGGERA	VARIABILE	ASSENTE
				X

<b>PERCORSO PEDONALE</b>	<i>Portico, area pedonale</i>	<i>Marciapiede &lt;90</i>	<i>Marciapiede &gt;90</i>	<i>Banchina larga e/o protetta</i>	<i>Banchina stretta Non protetta</i>	<i>Pista ciclopedonale</i>	<i>Carreggiata/ciglio</i>
							X

<b>ACCESSIBILITA' PERCORSI</b>	LATO Sin: A/ PA/ NA	LATO Dx: A/ PA/ NA
	X	

**VALUTAZIONE ATTRAVERSAMENTI PEDONALI**  
**incrocio**

ubicazione	A/ PA/ NA	Orientamento (strisce podotattili/ paletto/ semaforo acustico): SI/NO	Sicurezza (segnali orizz. e vert., lung. attravers. Illuminaz., visibilità, velocità auto): SI/NO/ da verificare
Via Lirutti	NA	-	-

**attraversamento trasversale/ frontale**

	NA	-	NO
	NA	-	NO

**Intersezioni vie**

Via dei Manin 1	NA	-	-
Via dei Manin 2	NA	-	-

<b>PARCH. RISERVATI</b>	A	PA	NA	ASSENTE
				X

**FERMATE AUTOBUS**

VALUTAZIONE ACCESS. FERMATE TPL	SX	DX
MOBILITA' (raccordo al percorso / spazio per movimento/pedana)	NA	NA
ORIENTAMENTO (intercettaz. non vedenti / identif. fermata)	NA	NA
COMFORT (presenza pensilina / presenza panca)	A	NA

LEGENDA: X accessibile/ a norma X parzialmente accessibile/ non a norma-assenza orientamento X non accessibile/ accessibilità vincolata



### RUOLO FUNZIONE DELLA VIA

Z30		Senso unico	
ERP (edilizia residenziale pubblica)		Scuole	
Monumenti, edifici di culto, <u>chiesa</u> , parrocchie	X	Ambulatori, farmacia, casa di riposo, ospedale	
Parco, area verde-giochi, <u>piazza</u> , cimitero	X	Negozi, attività commerciali	
Uffici e servizi pubblici		Edifici culturali (biblioteca, museo, galleria)	
Edifici/ impianti sportivi	X	Parcheggio	X
Residenziale/Lottizzazione/	X	Presenza alberatura e/o elementi di arredo (panchine, cestini, fontane, ecc.)	

### PRIORITA'

Non Accessibilità e/o Insicurezza (da 0 a 3)	<b>3</b>
Servizi/uffici pubblici, posta, parcheggio, aree gioco, piazze, chiesa, monumenti (da 0 a 2)	<b>2</b>
Supermercati, negozi o negozio di prossimità importante "panificio, alimentare, ecc" (da 0 a 3)	
Presenza edifici scolastici, o municipio, <b>o cimitero</b> (da 0 a 3)	
Presenza servizi per disabili-anziani: ambulatori, casa riposo, farmacia (da 0 a 3)	
Segnalazioni pervenute (da 0 a 4)	
Lavori previsti e/o nuove urbanizzazioni (da 0 a 3)	
Percorso rilevante/frequentazione scolastica, commerciale, podistica, paesaggistica (da 0 a 3)	<b>3</b>
Presenza fermata bus scolastico o bus di linea o Pedibus o car pooling scuola (da 0 a 2)	
SOMMA (punteggio massimo 26)	<b>8</b>

### NOTE

- Viale del Cimitero **NA**



COD. – nome via	U86	Via Ghirenza
zona – orientamento	NAVE	Da Via Sant' Antonio fino a Via Lirutti

<b>ALTIMETRIA</b>	ACCENTUATA	LEGGERA	VARIABILE	ASSENTE
		X all'inizio		X

<b>PERCORSO PEDONALE</b>	Portico, area pedonale	Marciapiede <90	Marciapiede >90	Banchina larga e/o protetta	Banchina stretta Non protetta	Pista ciclopedonale	Carreggiata/ciglio
			X				

<b>ACCESSIBILITA' PERCORSI</b>	LATO Sin: A/ PA/ NA		LATO Dx: A/ PA/ NA	
	XX		XX	

**VALUTAZIONE ATTRAVERSAMENTI PEDONALI**  
**incrocio**

ubicazione	A/ PA/ NA	Orientamento (strisce podotattili/ paletto/ semaforo acustico): SI/NO	Sicurezza (segnali orizz. e vert., lung. attravers. Illuminaz., visibilità, velocità auto): SI/NO/ da verificare
Via Sant' Antoni dx	A	NO	SI
Via Lirutti	A	NO	SI

**attraversamento trasversale/ frontale**

ASSENTE			
---------	--	--	--

**Intersezioni vie**

Via interna dx 2 interr	NA	-	-
Via interna sx 2 interr	NA	-	-

<b>PARCH. RISERVATI</b>	A	PA	NA	ASSENTE
				X

**FERMATE AUTOBUS ASSENTE**

<b>VALUTAZIONE ACCESS. FERMATE TPL</b>	SX	DX
MOBILITA' (raccordo al percorso / spazio per movimento/pedana)		
ORIENTAMENTO (intercettaz. non vedenti / identif. fermata)		
COMFORT (presenza pensilina / presenza panca)		

LEGENDA: X accessibile/ a norma X parzialmente accessibile/ non a norma-assenza orientamento X non accessibile/ accessibilità vincolata



### RUOLO FUNZIONE DELLA VIA

Z30	
ERP (edilizia residenziale pubblica)	
Monumenti, edifici di culto, chiesa, parrocchie	
Parco, area verde-giochi, piazza, cimitero	
Uffici e servizi pubblici	
Edifici/ impianti sportivi	
Residenziale/Lottizzazione/	X

Senso unico	
Scuole	
Ambulatori, farmacia, casa di riposo, ospedale	
Negozi, attività commerciali	
Edifici culturali (biblioteca, museo, galleria)	
Parcheggio	X
Presenza alberatura e/o elementi di arredo (panchine, cestini, fontane, ecc.)	

### PRIORITA'

Non Accessibilità e/o Insicurezza (da 0 a 3)	<b>1</b>
Servizi/uffici pubblici, posta, parcheggio, aree gioco, piazze, chiesa, monumenti (da 0 a 2)	<b>2</b>
Supermercati, negozi o negozio di prossimità importante "panificio, alimentare, ecc" (da 0 a 3)	
Presenza edifici scolastici, o municipio, o cimitero (da 0 a 3)	
Presenza servizi per disabili-anziani: ambulatori, casa riposo, farmacia (da 0 a 3)	
Segnalazioni pervenute (da 0 a 4)	
Lavori previsti e/o nuove urbanizzazioni (da 0 a 3)	
Percorso rilevante/frequentazione scolastica, commerciale, podistica, paesaggistica (da 0 a 3)	<b>1,5</b>
Presenza fermata bus scolastico o bus di linea o Pedibus o car pooling scuola (da 0 a 2)	
SOMMA (punteggio massimo 26)	<b>4,5</b>



COD. – nome via	U87	Via Lirutti
zona – orientamento	NAVE	Da Via Deciani fino a Via Sant' Antonio

<b>ALTIMETRIA</b>	ACCENTUATA	LEGGERA	VARIABILE	ASSENTE
				X

<b>PERCORSO PEDONALE</b>	Portico, area pedonale	Marciapiede <90	Marciapiede >90	Banchina larga e/o protetta	Banchina stretta Non protetta	Pista ciclopedonale	Carreggiata/ciglio
			X	X			X

<b>ACCESSIBILITA' PERCORSI</b>	LATO Sin: A/ PA/ NA		LATO Dx: A/ PA/ NA	
	X		X fino alla Posta poi X (banchina larga) fino alla Crai	
			Poi X fino a Via Stadio poi X per 100 m	
			Poi X (con poco X-passi carrai) fino a Via Amalteo	
			Poi X per 5 m poi X fino alla curva	
			Poi X	

### VALUTAZIONE ATTRAVERSAMENTI PEDONALI

#### incrocio

ubicazione	A/ PA/ NA	Orientamento (strisce podotattili/ paletto/ semaforo acustico): SI/NO	Sicurezza (segnali orizz. e vert., lung. attrav. Illuminaz., visibilità, velocità auto): SI/NO/ da verificare
Via Deciani dx	NA	-	-
Via Deciani sx	NA	-	-

#### attraversamento trasversale/ frontale

	A/ PA/ NA	Orientamento (strisce podotattili/ paletto/ semaforo acustico): SI/NO	Sicurezza (segnali orizz. e vert., lung. attrav. Illuminaz., visibilità, velocità auto): SI/NO/ da verificare
1 interr (scalino posta)	NA	-	NO
	NA	-	NO
1 interr	NA	-	NO
	NA	-	NO
	NA	-	NO

#### Intersezioni vie

	A/ PA/ NA	Orientamento (strisce podotattili/ paletto/ semaforo acustico): SI/NO	Sicurezza (segnali orizz. e vert., lung. attrav. Illuminaz., visibilità, velocità auto): SI/NO/ da verificare
Via interna 1	NA	-	-
Via Ghirezza 2 interr	NA	-	-



Via Stadio 1 interr	NA	-	-
---------------------	----	---	---

**PARCH. RISERVATI**

A	PA	NA	ASSENTE
X*			

\*Vedi via Stadio: presenti 2 parcheggi.

**FERMATE  
AUTOBUS  
ASSENTE**

VALUTAZIONE ACCESS. FERMATE TPL	SX	DX
MOBILITA' (raccordo al percorso / spazio per movimento/pedana)		
ORIENTAMENTO (intercettaz. non vedenti / identif. fermata)		
COMFORT (presenza pensilina / presenza panca)		

LEGENDA:  accessibile/ a norma  parzialmente accessibile/ non a norma-assenza orientamento  non accessibile/ accessibilità vincolata

**RUOLO FUNZIONE DELLA VIA**

Inserire in Z30	X	Senso unico	
ERP (edilizia residenziale pubblica)		Scuole	
Monumenti, edifici di culto, chiesa, parrocchie	X	Ambulatori, <b>farmacia</b> , casa di riposo, ospedale	X
Parco, area verde-giochi, piazza, cimitero	X	Negozi, attività commerciali, <b>Crai</b>	X
Uffici e servizi pubblici		Edifici culturali (biblioteca, museo, galleria)	
Poste	X	Parcheggio	X
Residenziale/Lottizzazione/	X	Presenza alberatura e/o elementi di arredo (panchine, cestini, fontane, ecc.)	X

**PRIORITA'**

Non Accessibilità e/o Insicurezza (da 0 a 3)	2/2,5
Servizi/uffici pubblici, posta, parcheggio, aree gioco, piazze, chiesa, monumenti (da 0 a 2)	2
Supermercati, negozi o negozio di prossimità importante "panificio, alimentare, ecc" (da 0 a 3)	3
Presenza edifici scolastici, o municipio, o cimitero (da 0 a 3)	
Presenza servizi per disabili-anziani: ambulatori, casa riposo, <b>farmacia</b> (da 0 a 3)	3
Segnalazioni pervenute (da 0 a 4)	
Lavori previsti e/o nuove urbanizzazioni (da 0 a 3)	
Percorso rilevante/frequentazione scolastica, commerciale, podistica, paesaggistica (da 0 a 3)	3
Presenza fermata bus scolastico o bus di linea o Pedibus o car pooling scuola (da 0 a 2)	
SOMMA (punteggio massimo 26)	13/13,5

**NOTE**

- Le auto corrono
- Bidoni della spazzatura sul marciapiede.



COD. – nome via	U88	Via Sant' Antonio
zona – orientamento	NAVE	Da Via Lirutti fino a Via Ghirenza

<b>ALTIMETRIA</b>	ACCENTUATA	LEGGERA	VARIABILE	ASSENTE
				X

<b>PERCORSO PEDONALE</b>	Portico, area pedonale	Marciapiede <90	Marciapiede >90	Banchina larga e/o protetta	Banchina stretta Non protetta	Pista ciclopeditonale	Carreggiata/ciglio
			X				X

<b>ACCESSIBILITA' PERCORSI</b>	LATO Sin: A/ PA/ NA		LATO Dx: A/ PA/ NA	
	X		X	

**VALUTAZIONE ATTRAVERSAMENTI PEDONALI**  
**incrocio**

ubicazione	A/ PA/ NA	Orientamento (strisce podotattili/ paletto/ semaforo acustico): SI/NO	Sicurezza (segnali orizz. e vert., lung. attravers. Illuminaz., visibilità, velocità auto): SI/NO/ da verificare
Via Ghirenza dx	A	NO	SI
Via Lirutti dx	A	NO	SI

**attraversamento trasversale/ frontale**

ASSENTE			
---------	--	--	--

**Intersezioni vie**

ASSENTE			
---------	--	--	--

<b>PARCH. RISERVATI</b>	A	PA	NA	ASSENTE
				X

<b>FERMATE AUTOBUS ASSENTE</b>	<b>VALUTAZIONE ACCESS. FERMATE TPL</b>	SX	DX
	MOBILITA' (raccordo al percorso / spazio per movimento/pedana)		
	ORIENTAMENTO (intercettaz. non vedenti / identif. fermata)		
	COMFORT (presenza pensilina / presenza panca)		

LEGENDA: X accessibile/ a norma X parzialmente accessibile/ non a norma-assenza orientamento X non accessibile/ accessibilità vincolata



### **RUOLO FUNZIONE DELLA VIA**

Z30	
ERP (edilizia residenziale pubblica)	
Monumenti, edifici di culto, chiesa, parrocchie	
Parco, <del>area verde giochi</del> , piazza, cimitero	X
Uffici e servizi pubblici	
Edifici/ impianti sportivi	
Residenziale/Lottizzazione/	X

Senso unico	
Scuole	
Ambulatori, farmacia, casa di riposo, ospedale	
Negozi, attività commerciali	
Edifici culturali (biblioteca, museo, galleria)	
Parcheggio	
Presenza alberatura e/o elementi di arredo ( <u>Edicola</u> , panchine, cestini, fontane, ecc.)	X

### **PRIORITA'**

Non Accessibilità e/o Insicurezza (da 0 a 3)	<b>1</b>
Servizi/uffici pubblici, posta, parcheggio, aree gioco, piazze, chiesa, monumenti (da 0 a 2)	<b>2</b>
Supermercati, negozi o negozio di prossimità importante "panificio, alimentare, ecc" (da 0 a 3)	
Presenza edifici scolastici, o municipio, o cimitero (da 0 a 3)	
Presenza servizi per disabili-anziani: ambulatori, casa riposo, farmacia (da 0 a 3)	
Segnalazioni pervenute (da 0 a 4)	
Lavori previsti e/o nuove urbanizzazioni (da 0 a 3)	
Percorso rilevante/frequentazione scolastica, commerciale, podistica, paesaggistica (da 0 a 3)	<b>2</b>
Presenza fermata bus scolastico o bus di linea o Pedibus o car pooling scuola (da 0 a 2)	
SOMMA (punteggio massimo 26)	<b>5</b>



COD. – nome via	U89	Via Stadio
zona – orientamento	NAVE	Da Via Lirutti fino alla Via interna

<b>ALTIMETRIA</b>	ACCENTUATA	LEGGERA	VARIABLE	ASSENTE
				X

<b>PERCORSO PEDONALE</b>	Portico, area pedonale	Marciapiede <90	Marciapiede >90	Banchina larga e/o protetta	Banchina stretta Non protetta	Pista ciclopedonale	Carreggiata/ciglio
			X				X

<b>ACCESSIBILITA' PERCORSI</b>	LATO Sin: A/ PA/ NA		LATO Dx: A/ PA/ NA	
	X		X (con 1 interruzione X) fino al campo sportivo poi X	

**VALUTAZIONE ATTRAVERSAMENTI PEDONALI**  
**incrocio**

ubicazione	A/ PA/ NA	Orientamento (strisce podotattili/ paletto/ semaforo acustico): SI/NO	Sicurezza (segnali orizz. e vert., lung. attrav. Illuminaz., visibilità, velocità auto): SI/NO/ da verificare
Via Lirutti sx	NA	-	-
Via Lirutti dx	A	NO	SI

**attraversamento trasversale/ frontale**

1 interr	NA	-	-
----------	----	---	---

**Intersezioni vie**

Via interna	NA	-	-
-------------	----	---	---

<b>PARCH. RISERVATI</b>	A	PA	NA	ASSENTE
	XX			

**FERMATE AUTOBUS ASSENTE**

<b>VALUTAZIONE ACCESS. FERMATE TPL</b>	<b>SX</b>	<b>DX</b>
MOBILITA' (raccordo al percorso / spazio per movimento/pedana)		
ORIENTAMENTO (intercettaz. non vedenti / identif. fermata)		
COMFORT (presenza pensilina / presenza panca)		

LEGENDA: X accessibile/ a norma X parzialmente accessibile/ non a norma-assenza orientamento X non accessibile/ accessibilità vincolata



### RUOLO FUNZIONE DELLA VIA

Inserire in Z20	X	Senso unico	
ERP (edilizia residenziale pubblica)		Scuole	
Monumenti, edifici di culto, chiesa, parrocchie		Ambulatori, <u>farmacia</u> , casa di riposo, ospedale	X
Parco, area verde-giochi, piazza, cimitero		Crai all'angolo	X
Locale associazioni	X	Edifici culturali (biblioteca, museo, galleria)	
Edifici/ impianti sportivi	X	Parcheggio	X
Residenziale/Lottizzazione/	X	<u>Presenza alberatura</u> e/o elementi di arredo (panchine, cestini, fontane, ecc.)	X

### PRIORITA'

Non Accessibilità e/o Insicurezza (da 0 a 3)	<b>1,5/2</b>
Servizi/uffici pubblici, posta, parcheggio, aree gioco, piazze, chiesa, monumenti (da 0 a 2)	<b>2</b>
Supermercato Crai, negozi o negozio di prossimità importante "panificio, alimentare, ecc" (da 0 a 3)	<b>2</b>
Presenza edifici scolastici, o municipio, o cimitero (da 0 a 3)	
Presenza servizi per disabili-anziani: ambulatori, casa riposo, <b>farmacia</b> (da 0 a 3)	<b>2</b>
Segnalazioni pervenute (da 0 a 4)	
Lavori previsti e/o nuove urbanizzazioni (da 0 a 3)	
Percorso rilevante/frequentazione scolastica, commerciale, podistica, paesaggistica (da 0 a 3)	<b>2</b>
Presenza fermata bus scolastico o bus di linea o Pedibus o car pooling scuola (da 0 a 2)	
SOMMA (punteggio massimo 26)	
	<b>9,5/10</b>

### NOTE

- Asfalto strada dissestato
- Campo sportivo **NA**



COD. – nome via	U90	Via Fieramosca tratto1
zona – orientamento	CEOLINI	Da Via Tasso fino a Via Battisti 1

<b>ALTIMETRIA</b>	ACCENTUATA	LEGGERA	VARIABILE	ASSENTE
				X

<b>PERCORSO PEDONALE</b>	Portico, area pedonale	Marciapiede <90	Marciapiede >90	Banchina larga e/o protetta	Banchina stretta Non protetta	Pista ciclopedonale	Carreggiata/ciglio
			X				X

<b>ACCESSIBILITA' PERCORSI</b>	LATO Sin: A/ PA/ NA		LATO Dx: A/ PA/ NA	
	X per 20 m poi X		X	

**VALUTAZIONE ATTRAVERSAMENTI PEDONALI**  
**incrocio**

ubicazione	A/ PA/ NA	Orientamento (strisce podotattili/ paletto/ semaforo acustico): SI/NO	Sicurezza (segnali orizz. e vert., lungh. attravers. Illuminaz., visibilità, velocità auto): SI/NO/ da verificare
Via Tasso sx	A	NO	SI
Via Fieramosca 2	NA	-	-

**attraversamento trasversale/ frontale**

1 interruzione	NA	-	-
----------------	----	---	---

**Intersezioni vie**

Via Battisti 1	NA		
----------------	----	--	--

<b>PARCH. RISERVATI</b>	A	PA	NA	ASSENTE
				X

<b>FERMATE AUTOBUS ASSENTE</b>	<b>VALUTAZIONE ACCESS. FERMATE TPL</b>	SX	DX
	MOBILITA' (raccordo al percorso / spazio per movimento/pedana)		
	ORIENTAMENTO (intercettaz. non vedenti / identif. fermata)		
	COMFORT (presenza pensilina / presenza panca)		

LEGENDA: X accessibile/ a norma X parzialmente accessibile/ non a norma-assenza orientamento X non accessibile/ accessibilità vincolata



### **RUOLO FUNZIONE DELLA VIA**

Z30	
ERP (edilizia residenziale pubblica)	
Monumenti, edifici di culto, chiesa, parrocchie	
Parco, area verde-giochi, piazza, cimitero	
Uffici e servizi pubblici	
Edifici/ impianti sportivi	
Residenziale/Lottizzazione/	X

Senso unico	
Ex Scuole	X
Ambulatori, farmacia, casa di riposo, ospedale	
Negozi, attività commerciali	
Edifici culturali (biblioteca, museo, galleria)	
Parcheggio	
Presenza alberatura e/o elementi di arredo (panchine, cestini, fontane, ecc.)	

### **PRIORITA'**

Non Accessibilità e/o Insicurezza (da 0 a 3)	<b>3</b>
Servizi/uffici pubblici, posta, parcheggio, aree gioco, piazze, chiesa, monumenti (da 0 a 2)	<b>2</b>
Supermercati, negozi o negozio di prossimità importante "panificio, alimentare, ecc" (da 0 a 3)	
Presenza edifici scolastici, o municipio, o cimitero (da 0 a 3)	
Presenza servizi per disabili-anziani: ambulatori, casa riposo, farmacia (da 0 a 3)	
Segnalazioni pervenute (da 0 a 4)	
Lavori previsti e/o nuove urbanizzazioni (da 0 a 3)	
Percorso rilevante/frequentazione scolastica, commerciale, podistica, paesaggistica (da 0 a 3)	<b>1</b>
Presenza fermata bus scolastico o bus di linea o Pedibus o car pooling scuola (da 0 a 2)	
SOMMA (punteggio massimo 26)	<b>6</b>



COD. – nome via	U91	Via Fieramosca tratto2
zona – orientamento	CEOLINI	Da Via Battisti 1 fino a fine via

<b>ALTIMETRIA</b>	ACCENTUATA	LEGGERA	VARIABILE	ASSENTE
				X

<b>PERCORSO PEDONALE</b>	Portico, area pedonale	Marciapiede <90	Marciapiede >90	Banchina larga e/o protetta	Banchina stretta Non protetta	Pista ciclopedonale	Carreggiata/ciglio
			X				X

<b>ACCESSIBILITA' PERCORSI</b>	LATO Sin: A/ PA/ NA		LATO Dx: A/ PA/ NA	
	X		X fino alla curva	
			Poi XX (+X con un' interruzione X) fino a 10 m prima di Via Battisti 2	
		Poi X per 5 m poi X (con 2 interruzioni X-pali)		

**VALUTAZIONE ATTRAVERSAMENTI PEDONALI**  
**incrocio**

ubicazione	A/ PA/ NA	Orientamento (strisce podotattili/ paletto/ semaforo acustico): SI/NO	Sicurezza (segnali orizz. e vert., lungh. attravers. Illuminaz., visibilità, velocità auto): SI/NO/ da verificare
Via Antonini dx	A	NO	SI
Via Antonini sx	NA	-	-

**attraversamento trasversale/ frontale**

ASSENTE			
---------	--	--	--

**Intersezioni vie**

Via Battisti 2 (2 interruzioni)	NA		
Via Pasolini (1 interruzione)	NA		

**PARCH. RISERVATI**

A	PA	NA	ASSENTE
			X



**FERMATE  
AUTOBUS  
2**

VALUTAZIONE ACCESS. FERMATE TPL	SX	DX
MOBILITA' (raccordo al percorso / spazio per movimento/pedana)	NA	A
ORIENTAMENTO (intercettaz. non vedenti / identif. fermata)	NA	NA
COMFORT (presenza pensilina / presenza panca)	NA	PA (manca panca)

LEGENDA: X accessibile/ a norma X parzialmente accessibile/ non a norma-assenza orientamento X non accessibile/ accessibilità vincolata

**RUOLO FUNZIONE DELLA VIA**

Z30	
ERP (edilizia residenziale pubblica)	
Monumenti, edifici di culto, chiesa, parrocchie	
Parco, area verde-giochi, piazza, cimitero	
Uffici e servizi pubblici	
Edifici/ impianti sportivi	
Residenziale/Lottizzazione/	X

Senso unico	
Ex Scuole	X
Ambulatori, farmacia, casa di riposo, ospedale	
Negozi, attività commerciali	
Edifici culturali (biblioteca, museo, galleria)	
Parcheggio	
Presenza alberatura e/o elementi di arredo (panchine, cestini, fontane, ecc.)	

**PRIORITA'**

Non Accessibilità e/o Insicurezza (da 0 a 3)	2,5/3
Servizi/uffici pubblici, posta, parcheggio, aree gioco, piazze, chiesa, monumenti (da 0 a 2)	2
Supermercati, negozi o negozio di prossimità importante "panificio, alimentare, ecc" (da 0 a 3)	
Presenza edifici scolastici, o municipio, o cimitero (da 0 a 3)	
Presenza servizi per disabili-anziani: ambulatori, casa riposo, farmacia (da 0 a 3)	
Segnalazioni pervenute (da 0 a 4)	
Lavori previsti e/o nuove urbanizzazioni (da 0 a 3)	
Percorso rilevante/frequentazione scolastica, commerciale, podistica, paesaggistica (da 0 a 3)	1,5
Presenza fermata bus scolastico o bus di linea o Pedibus o car pooling scuola (da 0 a 2)	
SOMMA (punteggio massimo 26)	6/6,5



COD. – nome via	U92	Via Ceolini (tratto1)
zona – orientamento	CEOLINI	Dal cartello località urbana fino a Via Marsala

<b>ALTIMETRIA</b>	ACCENTUATA	LEGGERA	VARIABILE	ASSENTE
		X		

<b>PERCORSO PEDONALE</b>	Portico, area pedonale	Marciapiede <90	Marciapiede >90	Banchina larga e/o protetta	Banchina stretta Non protetta	Pista ciclopedonale	Carreggiata/ciglio
							X

<b>ACCESSIBILITA' PERCORSI</b>	LATO Sin: A/ PA/ NA		LATO Dx: A/ PA/ NA	
	X		X	

**VALUTAZIONE ATTRAVERSAMENTI PEDONALI**  
**incrocio**

ubicazione	A/ PA/ NA	Orientamento (strisce podotattili/ paletto/ semaforo acustico): SI/NO	Sicurezza (segnali orizz. e vert., lungh. attravers. illuminaz., visibilità, velocità auto): SI/NO/ da verificare
Via Tasso	NA	-	-

**attraversamento trasversale/ frontale**

	NA	-	-
--	----	---	---

**Intersezioni vie**

ASSENTE			
---------	--	--	--

<b>PARCH. RISERVATI</b>	A	PA	NA	ASSENTE
				X

<b>FERMATE AUTOBUS ASSENTE</b>	<b>VALUTAZIONE ACCESS. FERMATE TPL</b>	SX	DX
	MOBILITA' (raccordo al percorso / spazio per movimento/pedana)		
	ORIENTAMENTO (intercettaz. non vedenti / identif. fermata)		
	COMFORT (presenza pensilina / presenza panca)		

LEGENDA: X accessibile/ a norma X parzialmente accessibile/ non a norma-assenza orientamento X non accessibile/ accessibilità vincolata



### **RUOLO FUNZIONE DELLA VIA**

Z30		Senso unico	
ERP (edilizia residenziale pubblica)		Scuole	
Monumenti, edifici di culto, chiesa, parrocchie		Ambulatori, farmacia, casa di riposo, ospedale	
Parco, area verde-giochi, piazza, cimitero		Negozi, attività commerciali	
Uffici e servizi pubblici		Edifici culturali (biblioteca, museo, galleria)	
Edifici/ impianti sportivi		Parcheggio	
Residenziale/Lottizzazione/	X	Presenza alberatura e/o elementi di arredo (panchine, cestini, fontane, ecc.)	

### **PRIORITA'**

Non Accessibilità e/o Insicurezza (da 0 a 3)	<b>3</b>
Servizi/uffici pubblici, posta, parcheggio, aree gioco, piazze, chiesa, monumenti (da 0 a 2)	
Supermercati, negozi o negozio di prossimità importante "panificio, alimentare, ecc" (da 0 a 3)	
Presenza edifici scolastici, o municipio, o cimitero (da 0 a 3)	
Presenza servizi per disabili-anziani: ambulatori, casa riposo, farmacia (da 0 a 3)	
Segnalazioni pervenute (da 0 a 4)	
Lavori previsti e/o nuove urbanizzazioni (da 0 a 3)	
Percorso rilevante/frequentazione scolastica, commerciale, podistica, paesaggistica (da 0 a 3)	<b>1</b>
Presenza fermata bus scolastico o bus di linea o Pedibus o car pooling scuola (da 0 a 2)	
SOMMA (punteggio massimo 26)	
	<b>4</b>



COD. – nome via	U93	<b>Via Ceolini (tratto2) + Via Giotto</b>
zona – orientamento	CEOLINI	Da Via Marsala fino alla chiesetta

<b>ALTIMETRIA</b>	ACCENTUATA	LEGGERA	VARIABILE	ASSENTE
		X leggerissima		

<b>PERCORSO PEDONALE</b>	Portico, area pedonale	Marciapiede <90	Marciapiede >90	Banchina larga e/o protetta	Banchina stretta Non protetta	Pista ciclopedonale	Carreggiata/ciglio
			X				X

<b>ACCESSIBILITA' PERCORSI</b>	LATO Sin: A/ PA/ NA		LATO Dx: A/ PA/ NA	
	X (con 3 passi carrai X e un'interruzione X) per 70 m		X fino a Via Armentaressa	
	Poi X (con 5 m X-dissesto) fino a 10 m prima della curva		Poi X (con 3 interruzioni X)	
	Poi X per 20 m poi X			

**VALUTAZIONE ATTRAVERSAMENTI PEDONALI**  
**incrocio**

ubicazione	A/ PA/ NA	Orientamento (strisce podotattili/ paletto/ semaforo acustico): SI/NO	Sicurezza (segnali orizz. e vert., lung. Attrav. Illuminaz., visibilità, velocità auto): SI/NO/ da verificare
Via Marsala	A	NO	SI
Via Tasso	NA	-	-

**attraversamento trasversale/ frontale**

	NA	-	-
--	----	---	---

**Intersezioni vie**

Via Armentaressa	NA	-	-
Via Marsala (2 interr.)	NA	-	-
Via Valessa	NA	-	-

**PARCH. RISERVATI**

A	PA	NA	ASSENTE
			X



**FERMATE  
AUTOBUS  
ASSENTE**

VALUTAZIONE ACCESS. FERMATE TPL	SX	DX
MOBILITA' (raccordo al percorso / spazio per movimento/pedana)		
ORIENTAMENTO (intercettaz. non vedenti / identif. fermata)		
COMFORT (presenza pensilina / presenza panca)		

LEGENDA:  accessibile/ a norma  parzialmente accessibile/ non a norma-assenza orientamento  non accessibile/ accessibilità vincolata

**RUOLO FUNZIONE DELLA VIA**

Z30		Senso unico	
ERP (edilizia residenziale pubblica)		Scuole	
Monumenti, edifici di culto, <b>chiesa</b> , parrocchie	X	Ambulatori, farmacia, casa di riposo, ospedale	
Parco, area verde-giochi, piazza, cimitero		Negozi, attività commerciali, <b>Crai, bar</b>	X
Uffici e servizi pubblici		Edifici culturali (biblioteca, museo, galleria)	
Edifici/ impianti sportivi		Parcheggio	X
Residenziale/Lottizzazione/	X	Presenza alberatura e/o elementi di arredo (panchine, cestini, fontane, ecc.)	

**PRIORITA'**

Non Accessibilità e/o Insicurezza (da 0 a 3)	<b>1,5/2</b>
Servizi/uffici pubblici, posta, parcheggio, aree gioco, piazze, chiesa, monumenti (da 0 a 2)	<b>2</b>
Supermercati, negozi o negozio di prossimità importante "panificio, alimentare, ecc" (da 0 a 3)	<b>3</b>
Presenza edifici scolastici, o municipio, o cimitero (da 0 a 3)	
Presenza servizi per disabili-anziani: ambulatori, casa riposo, farmacia (da 0 a 3)	
Segnalazioni pervenute (da 0 a 4)	
Lavori previsti e/o nuove urbanizzazioni (da 0 a 3)	
Percorso rilevante/frequentazione scolastica, commerciale, podistica, paesaggistica (da 0 a 3)	<b>3</b>
Presenza fermata bus scolastico o bus di linea o Pedibus o car pooling scuola (da 0 a 2)	
<b>SOMMA (punteggio massimo 26)</b>	<b>9,5/10</b>



COD. – nome via	U94	Via Casut
zona – orientamento	CASUT	Dal cartello di località urbana fino al civico 17



<b>ALTIMETRIA</b>	ACCENTUATA	LEGGERA	VARIABLE	ASSENTE
				X

<b>PERCORSO PEDONALE</b>	Portico, area pedonale	Marciapiede <90	Marciapiede >90	Banchina larga non protetta	Banchina stretta Non protetta	Pista ciclopedonale	Carreggiata/ciglio
			X	X			X

<b>ACCESSIBILITA' PERCORSI</b>	LATO Sin: A/ PA/ NA		LATO Dx: A/ PA/ NA	
			X fino alle ex scuole poi XX per 30 m poi X per 8 m	
			Poi X (con 4 interruzioni X)	
			Poi X	

**VALUTAZIONE ATTRAVERSAMENTI PEDONALI**  
**incrocio**

ubicazione	A/ PA/ NA	Orientamento (strisce podotattili/ paletto/ semaforo acustico): SI/NO	Sicurezza (segnali orizz. e vert., lungh. attravers. Illuminaz., visibilità, velocità auto): SI/NO/ da verificare
Via Casut sx	NA	-	-
Via Casut dx	NA	-	-

**attraversamento trasversale/ frontale**

	NA	-	-
	NA	-	-
	NA	-	-
	NA	-	-

**Intersezioni vie**

Via Casut interna (2 interr.)	NA	-	-
Via Casut interna 2	NA	-	-
Via Casut interna 3	NA	-	-

<b>PARCH. RISERVATI</b>	A	PA	NA	ASSENTE
				X



**FERMATE  
AUTOBUS**

VALUTAZIONE ACCESS. FERMATE TPL	SX	DX
MOBILITA' (raccordo al percorso / spazio per movimento/pedana)		NA
ORIENTAMENTO (intercettaz. non vedenti / identif. fermata)		NA
COMFORT (presenza pensilina / presenza panca)		NA

LEGENDA: X accessibile/ a norma X parzialmente accessibile/ non a norma-assenza orientamento X non accessibile/ accessibilità vincolata

**RUOLO FUNZIONE DELLA VIA**

Z30		Senso unico	
ERP (edilizia residenziale pubblica)		Ex Scuola	X
Monumenti, edifici di culto, <b>chiesa</b> , parrocchie	X	<b>Ambulatorio</b> , farmacia, casa di riposo, ospedale	X
Parco, area verde-giochi, <b>piazza</b> , cimitero	X	Negozi, attività commerciali	X
Uffici e servizi pubblici		Edifici culturali (biblioteca, museo, galleria)	
Edifici/ impianti sportivi		Parcheggio	X
Residenziale/Lottizzazione/	X	Presenza alberatura e/o elementi di arredo (panchine, cestini, fontane, ecc.)	

**PRIORITA'**

Non Accessibilità e/o Insicurezza (da 0 a 3)	<b>2/3</b>
Servizi/uffici pubblici, posta, parcheggio, aree gioco, piazze, chiesa, monumenti (da 0 a 2)	<b>2</b>
Supermercati, negozi o negozio di prossimità importante "panificio, alimentare, ecc" (da 0 a 3)	<b>3</b>
Presenza edifici scolastici, o municipio, o cimitero (da 0 a 3)	
Presenza servizi per disabili-anziani: ambulatori, casa riposo, farmacia (da 0 a 3)	<b>3</b>
Segnalazioni pervenute (da 0 a 4)	<b>1</b>
Lavori previsti e/o nuove urbanizzazioni (da 0 a 3)	
Percorso rilevante/frequentazione scolastica, commerciale, podistica, paesaggistica (da 0 a 3)	<b>3</b>
Presenza fermata bus scolastico o bus di linea o Pedibus o car pooling scuola (da 0 a 2)	<b>2</b>
SOMMA (punteggio massimo 26)	<b>16/17</b>

**NOTE**

- inserire limite 30Km/h nella tratta principale.



COD. – nome via	U95	Via Casut interna
zona – orientamento	CASUT	Da Via Casut fino a fine Via

**ALTIMETRIA**

ACCENTUATA	LEGGERA	VARIABILE	ASSENTE
			X

**PERCORSO PEDONALE**

Portico, area pedonale	Marciaiede <90	Marciaiede >90	Banchina larga e/o protetta	Banchina stretta Non protetta	Pista ciclopedonale	Carreggiata/ciglio
		X				X

**ACCESSIBILITA' PERCORSI**

LATO Sin: A/ PA/ NA	LATO Dx: A/ PA/ NA
X per 5 m poi X (marciapiede dissestato) per 30 m	X per 30 m (con 2 interruzioni X-palo) Poi X fino alla scuola (con 2 punti X e un' interruzione X alla fine del marciapiede)
Poi X (con una interruzione X alla fine)	Poi X

**VALUTAZIONE ATTRAVERSAMENTI PEDONALI incrocio**

ubicazione	A/ PA/ NA	Orientamento (strisce podotattili/ paletto/ semaforo acustico): SI/NO	Sicurezza (segnali orizz. e vert., lunghez. attrav. Illuminaz., visibilità, velocità auto): SI/NO/ da verificare
Via Casut sx	A	NO	SI
Via Casut dx	NA	-	-
<b>attraversamento trasversale/ frontale</b>			
2 interruzioni	NA	-	-
<b>Intersezioni vie</b>			
Via interna sx (2 interr)	NA	-	-

**PARCH. RISERVATI**

A	PA	NA	ASSENTE
		NA	

Park scuola



**FERMATE  
AUTOBUS  
1**

VALUTAZIONE ACCESS. FERMATE TPL	SX	DX scuolabus
MOBILITA' (raccordo al percorso / spazio per movimento/pedana)	-	NA
ORIENTAMENTO (intercettaz. non vedenti / identif. fermata)	-	NA
COMFORT (presenza pensilina / presenza panca)	-	NA

LEGENDA:  accessibile/ a norma  parzialmente accessibile/ non a norma-assenza orientamento  non accessibile/ accessibilità vincolata

**RUOLO FUNZIONE DELLA VIA**

Z30		Ex Scuola	X
ERP (edilizia residenziale pubblica)		Scuole, scuola di musica	X
Monumenti, edifici di culto, chiesa, parrocchie		<b>Ambulatorio</b> , farmacia, casa di riposo, ospedale	X
Parco, area verde-giochi, piazza, cimitero		Negozi, attività commerciali	
Uffici e servizi pubblici		Edifici culturali (biblioteca, museo, galleria)	
Edifici/ impianti sportivi		Parcheggio	X
Residenziale/Lottizzazione/	X	Presenza alberatura e/o elementi di arredo (panchine, cestini, fontane, ecc.)	

**PRIORITA'**

Non Accessibilità e/o Insicurezza (da 0 a 3)	<b>1,5</b>
Servizi/uffici pubblici, posta, parcheggio, aree gioco, piazze, chiesa, monumenti (da 0 a 2)	<b>2</b>
Supermercati, negozi o negozio di prossimità importante "panificio, alimentare, ecc" (da 0 a 3)	
Presenza edifici scolastici, o municipio, o cimitero (da 0 a 3)	<b>3</b>
Presenza servizi per disabili-anziani: ambulatori, casa riposo, farmacia (da 0 a 3)	
Segnalazioni pervenute (da 0 a 4)	
Lavori previsti e/o nuove urbanizzazioni (da 0 a 3)	
Percorso rilevante/frequentazione scolastica, commerciale, podistica, paesaggistica (da 0 a 3)	<b>3</b>
Presenza fermata bus scolastico o bus di linea o Pedibus o car pooling scuola (da 0 a 2)	<b>2</b>
SOMMA (punteggio massimo 26)	<b>11,5</b>

**NOTE**

- inserire limite 20Km/h



COD. – nome via	U96	Via S. Pellico
zona – orientamento	RONCHE	Da Via Carducci fino a Via Custoza

<b>ALTIMETRIA</b>	ACCENTUATA	LEGGERA	VARIABLE	ASSENTE
		X all'inizio		X

<b>PERCORSO PEDONALE</b>	Portico, area pedonale	Marciapiede <90	Marciapiede >90	Banchina larga e/o protetta	Banchina stretta Non protetta	Pista ciclabile	Carreggiata/ciglio
			X			X	X

<b>ACCESSIBILITA' PERCORSI</b>	LATO Sin: A/ PA/ NA		LATO Dx: A/ PA/ NA	
	X		X per 80m Poi XX fino a Via Cesiol (marciapiede dissestato con 4 interruzioni X)	
			Poi ciclabile X che inizia in parallelo al marciapiede e prosegue fino a Via Custoza	

**VALUTAZIONE ATTRAVERSAMENTI PEDONALI**  
**incrocio**

ubicazione	A/ PA/ NA	Orientamento (strisce podotattili/ paletto/ semaforo acustico): SI/NO	Sicurezza (segnali orizz. e vert., lung. attravers. Illuminaz., visibilità, velocità auto): SI/NO/ da verificare
Via Carducci dx	NA	-	-
Via Carducci sx	NA	-	-

**attraversamento trasversale/ frontale**

ASSENTE			
---------	--	--	--

**Intersezioni vie**

Via	A/ PA/ NA	Orientamento	Sicurezza
Via Cesiol	A	NO	SI
Via interna 1	NA	-	-
Via Albalonga	NA	-	-
Via Maroncelli (2 interr)	NA	-	-

**PARCH. RISERVATI**

A	PA	NA	ASSENTE
X			

Park area verde



**FERMATE  
AUTOBUS  
4**

VALUTAZIONE ACCESS. FERMATE TPL	SX	DX	SX	DX
MOBILITA' (raccordo al percorso / spazio per movimento/pedana)	NA	NA	NA	NA
ORIENTAMENTO (intercettaz. non vedenti / identif. fermata)	NA	NA	NA	NA
COMFORT (presenza pensilina / presenza panca)	NA	NA	NA	A

LEGENDA: X accessibile/ a norma X parzialmente accessibile/ non a norma-assenza orientamento X non accessibile/ accessibilità vincolata

**RUOLO FUNZIONE DELLA VIA**

Z30		Senso unico	
ERP (edilizia residenziale pubblica)		Scuole	
Monumenti, edifici di culto, chiesa, parrocchie		Ambulatori, farmacia, casa di riposo, ospedale	
Parco, <b>area verde-giochi</b> , piazza, cimitero	X	Negozi, attività commerciali	
Uffici e servizi pubblici		Edifici culturali (biblioteca, museo, galleria)	
Edifici/ impianti sportivi		Parcheggio	X
<b>Residenziale</b> /Lottizzazione/	X	Presenza alberatura e/o elementi di arredo (panchine, cestini, fontane, ecc.)	

**PRIORITA'**

Non Accessibilità e/o Insicurezza (da 0 a 3)	<b>2,5</b>
Servizi/uffici pubblici, posta, parcheggio, aree gioco, piazze, chiesa, monumenti (da 0 a 2)	<b>2</b>
Supermercati, negozi o negozio di prossimità importante "panificio, alimentare, ecc" (da 0 a 3)	<b>1</b>
Presenza edifici scolastici, o municipio, o cimitero (da 0 a 3)	
Presenza servizi per disabili-anziani: ambulatori, casa riposo, farmacia (da 0 a 3)	
Segnalazioni pervenute (da 0 a 4)	
Lavori previsti e/o nuove urbanizzazioni (da 0 a 3)	
Percorso rilevante/frequentazione scolastica, commerciale, podistica, paesaggistica (da 0 a 3)	<b>3</b>
Presenza fermata bus scolastico o bus di linea o Pedibus o car pooling scuola (da 0 a 2)	<b>2</b>
SOMMA (punteggio massimo 26)	<b>9,5</b>

**NOTE**

- Attorno alle fermate dopo l'area verde necessaria asfaltatura.
- Rafforzare sicurezza + segnaletica orizzontale della ciclabile.
- Via Albalonga: inserire con limite 20 (carreggiata senza percorsi).



COD. – nome via	U97	Via Custoza
zona – orientamento	RONCHE	Dal cartello di Ronche fino a Via Percoto



<b>ALTIMETRIA</b>	ACCENTUATA	LEGGERA	VARIABILE	ASSENTE
		X alla fine		X

<b>PERCORSO PEDONALE</b>	Portico, area pedonale	Marciapiede <90	Marciapiede >90	Banchina larga e/o protetta	Banchina stretta Non protetta	Pista ciclabile	Carreggiata/ciglio
						X	X

<b>ACCESSIBILITA' PERCORSI</b>	LATO Sin: A/ PA/ NA		LATO Dx: A/ PA/ NA	
	X		X per 50 m poi X (ciclabile)	

**VALUTAZIONE ATTRAVERSAMENTI PEDONALI**  
incrocio

ubicazione	A/ PA/ NA	Orientamento (strisce podotattili/ paletto/ semaforo acustico): SI/NO	Sicurezza (segnali orizz. e vert., lungh. attravers. Illuminaz., visibilità, velocità auto): SI/NO/ da verificare
Via Percoto sx	NA	-	-
Via Zanon	NA	-	-

**attraversamento trasversale/ frontale**

	NA	-	-
--	----	---	---

**Intersezioni vie**

Via S. Pellico	NA	-	-
----------------	----	---	---

<b>PARCH. RISERVATI</b>	A	PA	NA	ASSENTE
				X

<b>FERMATE AUTOBUS</b> 3	<b>VALUTAZIONE ACCESS. FERMATE TPL</b>	SX	DX	SX
	MOBILITA' (raccordo al percorso / spazio per movimento/pedana)	NA	NA	NA
	ORIENTAMENTO (intercettaz. non vedenti / identif. fermata)	NA	NA	NA
	COMFORT (presenza pensilina / presenza panca)	A	NA	A

LEGENDA: X accessibile/ a norma X parzialmente accessibile/ non a norma-assenza orientamento X non accessibile/ accessibilità vincolata



### RUOLO FUNZIONE DELLA VIA

Z30	X
ERP (edilizia residenziale pubblica)	
Monumenti, edifici di culto, chiesa, parrocchie	
Parco, <b>area verde-giochi</b> , piazza, cimitero	X
Uffici e servizi pubblici	
Edifici/ impianti sportivi	
Residenziale/Lottizzazione/	X

Senso unico	
Scuole	
Ambulatori, farmacia, casa di riposo, ospedale	
Negozi, attività commerciali	
Edifici culturali (biblioteca, museo, galleria)	
Parcheggio	X
Presenza alberatura e/o elementi di arredo (panchine, cestini, fontane, ecc.)	

### PRIORITA'

Non Accessibilità e/o Insicurezza (da 0 a 3)	<b>2</b>
Servizi/uffici pubblici, posta, parcheggio, aree gioco, piazze, chiesa, monumenti (da 0 a 2)	<b>2</b>
Supermercati, negozi o negozio di prossimità importante "panificio, alimentare, ecc" (da 0 a 3)	
Presenza edifici scolastici, o municipio, o cimitero (da 0 a 3)	
Presenza servizi per disabili-anziani: ambulatori, casa riposo, farmacia (da 0 a 3)	
Segnalazioni pervenute (da 0 a 4)	
Lavori previsti e/o nuove urbanizzazioni (da 0 a 3)	
Percorso rilevante/frequentazione scolastica, commerciale, podistica, paesaggistica (da 0 a 3)	<b>2,5</b>
Presenza fermata bus scolastico o bus di linea o Pedibus o car pooling scuola (da 0 a 2)	<b>2</b>
SOMMA (punteggio massimo 26)	<b>8,5</b>

### NOTE

- Presente 1 dosso rallentatore.
- Migliorare visibilità e sicurezza ciclabile.



# PIAZZE e GALLERIE COMMERCIALI





## GALLERIA VIA FRIULI

Indirizzo: Via Friuli, Villadot-  
Fontanafredda



### INFORMAZIONI GENERALI

N. negozi	16
-----------	----

### INTERSCAMBIO MODALE

PARCHEGGIO RISERVATO DIS. N.		<b>NA</b>
<b>Assente</b>	MOBILITA' (raccordo al percorso / spazio per movimento/pedana)	
	ORIENTAMENTO (intercettaz. non vedenti / identif. fermata)	
	COMFORT (presenza pensilina / presenza panca)	

### ACCESSIBILITA PERCORSI PEDONALI ESTERNI E ATTRAVERSAMENTI

	Percorsi	ATTRAVERS.
1. Via Friuli	<b>A</b>	<b>A</b>
2. Via Diacono	<b>NA</b>	Assente

Raccordo percorso /galleria e localizzazione	A	PA	NA	assente	Interventi (si/no)
Via Friuli	<b>X</b>				NO
Via Diacono			<b>X</b>		Si fare scivolo

### GRADO ACCESSIBILITA

GALLERIA	<b>PA</b>
NEGOZI	<b>NA</b>

**Nota:** Medico **NA**



## GALLERIA VIA DEL PARCO 2/VIA CAVOUR

Indirizzo: Via del Parco/Via Cavour,  
Fontanafredda



### INFORMAZIONI GENERALI

N. negozi	-
-----------	---

### INTERSCAMBIO MODALE

PARCHEGGIO RISERVATO DIS. N.		PA
FERMATA AUTOBUS <b>Su via Cavour</b>	MOBILITA' (raccordo al percorso / spazio per movimento/pedana)	NA
	ORIENTAMENTO (intercettaz. non vedenti / identif. fermata)	NA
	COMFORT (presenza pensilina / presenza panca)	NA

### ACCESSIBILITA' PERCORSI PEDONALI ESTERNI E ATTRAVERSAMENTI

	Percorsi	ATTRAVERS.
1. Via del Parco 2	NA	A
2. Via Cavour	NA	A

Raccordo percorso /galleria e localizzazione	A	PA	NA	assente	Interventi (si/no) (scivolo, raccordo, rampa)
Via del Parco 2		X			Rampa molto inclinata
Via Cavour		X			

### GRADO ACCESSIBILITA'

GALLERIA	NA
NEGOZI	PA

**Nota:** Le rampe sono molto inclinate.



## GALLERIA VIA CARDUCCI

Indirizzo: Via Carducci, Villadolt-  
Fontanafredda



### INFORMAZIONI GENERALI

N. negozi	2
-----------	---

### INTERSCAMBIO MODALE

PARCHEGGIO RISERVATO DIS.		Assente
FERMATA AUTOBUS	MOBILITA' (raccordo al percorso / spazio per movimento/pedana)	NA
	ORIENTAMENTO (intercettaz. non vedenti / identif. fermata)	NA
	COMFORT (presenza pensilina / presenza panca)	A

### ACCESSIBILITA PERCORSI PEDONALI ESTERNI E ATTRAVERSAMENTI

	Percorsi	ATTRAVERS.
1. Via Carducci	NA	Assente

Raccordo percorso /galleria e localizzazione	A	PA	NA	assente	Interventi (si/no) (scivolo, raccordo, rampa)
Via Carducci (parcheggio interno)			X		SI, fare due scivoli

### GRADO ACCESSIBILITA

GALLERIA	NA
NEGOZI	NA





**PIAZZA SAINT JEAN**



**Fontanafredda**



**INFORMAZIONI GENERALI**

Grado di frequentazione	alto
Superficie	

**INTERSCAMBIO MODALE**

PARCHEGGIO RISERVATO DIS.	A/ PA/ NA/	<b>PA</b>
FERMATA AUTOBUS	MOBILITA' (raccordo al percorso / spazio per movimento/pedana)	<b>A PA</b>
	ORIENTAMENTO (intercettaz. non vedenti / identif. fermata)	<b>NO</b>
	COMFORT (presenza pensilina / presenza panca)	<b>A</b>

**ACCESSIBILITA' PERCORSI PEDONALI  
E ORIENTAMENTO**

	DIS. MOTORIA	DIS. VIS	ATTRAVERS.
Dentro la piazza	<b>PA</b>	Assente	Assente
Percorso attorno alla Piazza	<b>PA</b>	<b>PA</b>	Da creare su Via Pastrengo Piazza Roma <b>NA</b>

**RUOLO/FUNZIONE DELLA PIAZZA**

Z30/Z20/Area pedonale – lato sagrato	
Oratorio	X
Chiesa+ attività parrocchiale	X
Uffici, servizi pubblici	
Edifici culturali (biblioteca, museo, galleria)	
Funzione della Piazza/Eventi	
Rastrelliere	x
gelateria	x

nido	x
Istituto tecnico	
Ambulatori, <b>farmacia</b> , casa di riposo, ospedale	Di fronte alla strada
Negozi, attività commerciali/Mercati/eventi	
Parcheggi	X
Mercati	
Monumento	X

Legenda: **A** Accessibile - **PA** Parzialmente accessibile - **NA** Non accessibile



Note:

- Presenza gelateria col piazzale. Prolungare la Z30 su via Pastrengo.
- Ambito da riqualificare e migliorare (progetto previsto). Creare un percorso accessibile interno per permeabilità parcheggio/piazza gelateria.
- Presenza puntuali sconessioni della pavimentazione nell'area parcheggi.



**PIAZZA CHIESA VIGONOVO**

Vigonovo-Fontanafredda



**INFORMAZIONI GENERALI**

Grado di frequentazione	alto
Superficie	

**INTERSCAMBIO MODALE**

PARCHEGGIO RISERVATO DIS.		2 <b>PA</b> e 1 <b>NA</b>
FERMATA AUTOBUS	MOBILITA' (raccordo al percorso / spazio per movimento/pedana)	Assente
	ORIENTAMENTO (intercettaz. non vedenti / identif. fermata)	
	COMFORT (presenza pensilina / presenza panca)	

**ACCESSIBILITA' PERCORSI PEDONALI  
E ORIENTAMENTO**

	DIS. MOTORIA	DIS. VIS	ATTRAVERS.
Dentro la piazza	Assente	<b>NO</b>	<b>A</b>
Percorso attorno alla Piazza	Assente-tranne marciapiede dall'area sportiva <b>X</b>	<b>NO</b>	Via Bellini <b>NA</b> Alla Rotonda <b>A</b> Via Giol <b>NA</b>

\*Scale per salire al sagrato della chiesa lato principale – Indicare la rampa/ingresso riservato.

**RUOLO/FUNZIONE DELLA PIAZZA**

Z30/Z20/Area pedonale	Parziale	Edifici, impianti sportivi	X
Oratorio	X	Istituto tecnico	
Chiesa+ attività parrocchiale	X	Ambulatori, farmacia, casa di riposo, ospedale	
Uffici, servizi pubblici		Negozi, attività commerciali/Mercati/eventi	
Edifici culturali (biblioteca, museo, galleria)		Parcheggi	X
Funzione della Piazza/Eventi		Mercati	

Legenda: **A** Accessibile - **PA** Parzialmente accessibile - **NA** Non accessibile

Nota: Via che porta al cimitero



Comune di **FONTANAFREDDA** (PN)  
Piano Eliminazione Barriere Architettoniche  
**PEBA 2019**

P02



**PIAZZA D'AVIANO**

Via Oberdan 2, Romano-Fontanafredda



**INFORMAZIONI GENERALI**

Grado di frequentazione	Alto: Piazzale/area parcheggi con servizi sanitari
Superficie	

**INTERSCAMBIO MODALE**

PARCHEGGIO RISERVATO DIS.		Assente
FERMATA AUTOBUS	MOBILITA' (raccordo al percorso / spazio per movimento/pedana)	Assente
	ORIENTAMENTO (intercettaz. non vedenti / identif. fermata)	
	COMFORT (presenza pensilina / presenza panca)	

\*Parcheggi da riposizionare e da collegare ai percorsi.

**ACCESSIBILITA' PERCORSI PEDONALI  
E ORIENTAMENTO**

	DIS. MOTORIA	DIS. VIS	ATTRAVERS.
Dentro la piazza	<b>PA</b>	<b>NO</b>	Assente
Percorso attorno alla Piazza	<b>NA</b> pavimentazione	<b>PA</b>	Assente

Presenza ostacoli: acciottolato .

**RUOLO/FUNZIONE DELLA PIAZZA**

Z10 (Via Oberdan2) Area pedonale (Sagrato)	X	Edifici, impianti sportivi	
Oratorio		Istituto tecnico	
Chiesa	<b>NA</b>	Ambulatori, farmacia, casa di riposo, ospedale	
Uffici, servizi pubblici		Negozi, attività commerciali/Mercati/eventi	
Edifici culturali (biblioteca, museo, galleria)		Parcheggi	
Funzione della Piazza/Eventi		Mercati	

Legenda: **A** Accessibile - **PA** Parzialmente accessibile - **NA** Non accessibile



Comune di **FONTANAFREDDA** (PN)  
Piano Eliminazione Barriere Architettoniche  
**PEBA 2019**

P03



**PIAZZA RANZANO**

**Ranzano-Fontanafredda**



**INFORMAZIONI GENERALI**

Grado di frequentazione	Medio-alto
Superficie	

**INTERSCAMBIO MODALE**

PARCHEGGIO RISERVATO DIS.		Assente
FERMATA AUTOBUS	MOBILITA' (raccordo al percorso / spazio per movimento/pedana)	NA
	ORIENTAMENTO (intercettaz. non vedenti / identif. fermata)	NO
	COMFORT (presenza pensilina / presenza panca)	A

**ACCESSIBILITA' PERCORSI PEDONALI  
E ORIENTAMENTO**

	DIS. MOTORIA	DIS. VIS	ATTRAVERS.
Dentro la piazza	A (piazza allestita con panchine di fronte alla chiesa)	NO	
Sagrato Piazza	PA	NO	NA

Presenza ostacoli: dislivelli, pavimentazione, paletti,

Attraversamenti non accessibili e la strada divide il sagrato dalla piazzetta

Realizzare un attraversamento piazzetta/area parcheggi + migliorare la percorribilità fino al campo sportivo.

**RUOLO/FUNZIONE DELLA PIAZZA**

Z30/Z20/piazzetta pedonale	X	Edifici, impianti sportivi	X
Area giochi		Arredo	X
Chiesa+ attività parrocchiale	X	Ambulatori, farmacia, casa di riposo, ospedale	
Uffici, servizi pubblici		Negozi, attività commerciali/Mercati/eventi	
Edifici culturali (biblioteca, museo, galleria)		Parcheggi	X
Funzione della Piazza/Eventi		Mercati	

Legenda: **A** Accessibile - **PA** Parzialmente accessibile - **NA** Non accessibile



#### Note

- Fare street print oppure pavimentare per unire le due piazzette separate dalla strada, le fioriere danno un senso di delimitazione e sicurezza.
- Fare un attraversamento di fronte alla fermata.
- Migliorare l'accessibilità generale.



**PIAZZA MUNICIPIO**



**Vigonovo-Fontanafredda**



**INFORMAZIONI GENERALI**

Grado di frequentazione	Alto – centralità
Superficie	

**INTERSCAMBIO MODALE**

PARCHEGGIO RISERVATO DIS.		3 <b>PA</b>
FERMATA AUTOBUS	MOBILITA' (raccordo al percorso / spazio per movimento/pedana)	<b>PA</b> (pavimentazione sconnessa)
	ORIENTAMENTO (intercettaz. non vedenti / identif. fermata)	<b>NA</b>
	COMFORT (presenza pensilina / presenza panca)	<b>A</b>

**ACCESSIBILITA' PERCORSI  
PEDONALI E ORIENTAMENTO**

	DIS. MOTORIA	DIS. VIS	ATTRAVERS.
Dentro la piazza	<b>APA</b>	<b>NO</b> <b>PA*</b>	
Percorso attorno alla Piazza	<b>PA</b> porfido fino alla fermata poi <b>A</b> verso il municipio	<b>PA</b> linee guida	2 <b>NA</b>

**Presenza ostacoli:**

Scalini, arredo basso e scarso orientamento: riposizionare i dissuasori di sosta.

Migliorare orientamento e percorsi per i non vedenti.

Presenza podotattile alla fermata bus da estendere.

**RUOLO/FUNZIONE DELLA PIAZZA**

Z30/Z20/Area pedonale	
Polizia	X
Chiesa + attività parrocchiale	
Uffici, servizi pubblici/Municipio	X
Edifici culturali (biblioteca, museo, galleria)	
Funzione della Piazza/Eventi	

Edifici, impianti sportivi	
Istituto tecnico	
Ambulatori, farmacia, casa di riposo, ospedale	
Negozi, attività commerciali/Mercati/eventi	
Parcheggi	X
Mercati	

Legenda: **A** Accessibile - **PA** Parzialmente accessibile - **NA** Non accessibile



Note:

- Fermata **PA**. Disorientamento malgrado podotattile - Vedi scheda Via Mazzini.
- Previsto progetto di riqualificazione -



**PIAZZA S. LUCIA**



**Fontanafredda**



**INFORMAZIONI GENERALI**

Grado di frequentazione	Alto – Polo scolastico + piscina
Superficie	

**INTERSCAMBIO MODALE**

PARCHEGGIO RISERVATO DIS.		2 <b>A</b>
FERMATA AUTOBUS	MOBILITA' (raccordo al percorso / spazio per movimento/pedana)	Scuolabus <b>NA</b>
	ORIENTAMENTO (intercettaz. non vedenti / identif. fermata)	
	COMFORT (presenza pensilina / presenza panca)	

**ACCESSIBILITA' PERCORSI  
PEDONA E ORIENTAMENTO**

	DIS. MOTORIA	DIS. VIS	ATTRAVERS.
Dentro la piazza	<b>PA</b> Piazzale poco organizzato Percorso pedonale nella parte posteriore al parcheggio	<b>NO</b>	Assente
Percorso attorno alla Piazza (via dello Viale dello Sport+via Cavour)	<b>A</b> via dello Stadio	<b>NO/PA</b>	<b>A</b> viale dello Sport <b>PA</b> via Cavour

**RUOLO/FUNZIONE DELLA PIAZZA**

Z30/Z20/Area pedonale		Edifici, impianti sportivi	
Casetta dell'acqua	X	piscina	X
Chiesa+ attività parrocchiale		Ambulatori, <b>farmacia</b> , casa di riposo, ospedale	
Uffici, servizi pubblici		Negozi, attività commerciali/Mercati/eventi	
Edifici culturali (biblioteca, museo, galleria)		Parcheggi	X
Funzione della Piazza/Eventi - Casette	X	Mercati	X banchetti

Legenda: **A** Accessibile - **PA** Parzialmente accessibile - **NA** Non accessibile



Note:

- Percorso pedonale sul lato alto della piazza **XX**
- Scivoli con podotattile **PA** (migliorare orientamento per non vedenti e 1 **NA** con scalini) che conducono su via Cavour (altezza scuola)
- Aggiungere podotattile
- Casette mercato contadino con rampetta
- Casetta dell'acqua **X** -



**PIAZZA NAVE**



**Nave-Fontanafredda**



**INFORMAZIONI GENERALI**

Grado di frequentazione	Medio-alto
Superficie	

**INTERSCAMBIO MODALE**

PARCHEGGIO RISERVATO DIS.		Assente	
FERMATA AUTOBUS	MOBILITA' (raccordo al percorso / spazio per movimento/pedana)	NA	NA
	ORIENTAMENTO (intercettaz. non vedenti / identif. fermata)	NA	NA
	COMFORT (presenza pensilina / presenza panca)	A	NA

• Parcheggio riservato presente presso la farmacia X

**ACCESSIBILITA' PERCORSI  
PEDONALI E ORIENTAMENTO**

	DIS. MOTORIA	DIS. VIS	ATTRAVERS.
Dentro la piazza (sagrato chiesa)	PA accessibile alle auto	NO	Assente
Percorso attorno alla Piazza	Assente	NO	2 NA e insicuri lato sx. Lato dx (lato Crai) 1 A e 1 NA

Presenza ostacoli:

- dislivelli, pavimentazione, paletti, ecc..
- Per i non vedenti: ostacoli e assenza orientamento. Prevedere un progetto di qualificazione di tale ambito.

**RUOLO/FUNZIONE DELLA PIAZZA**

Z30/Z20/Area pedonale		Edifici, impianti sportivi	X
Area giochi		Panchine e fontana	X
Chiesa+ attività parrocchiale	X	Ambulatori, <b>farmacia</b> , casa di riposo, ospedale	X
Uffici, servizi pubblici		Negozi, attività commerciali/Mercati/eventi	
Edifici culturali (biblioteca, museo, galleria)		Parcheggi	X
Funzione della Piazza/Eventi		Mercati	

Legenda: **A** Accessibile - **PA** Parzialmente accessibile - **NA** Non accessibile



Note:

Panchine e Fontana **NA**

Retro della Chiesa **NA** - Chiesa con presenza rampa



**PIAZZA GIULIA**



**Vigonovo-Fontanafredda**



**INFORMAZIONI GENERALI**

Grado di frequentazione	Alto: Piazzale/area parcheggi con servizi sanitari
Superficie	

**INTERSCAMBIO MODALE**

PARCHEGGIO RISERVATO DIS.		*2 <b>NA</b> Area parcheggio
FERMATA AUTOBUS	MOBILITA' (raccordo al percorso / spazio per movimento/pedana)	Assente
	ORIENTAMENTO (intercettaz. non vedenti / identif. fermata)	
	COMFORT (presenza pensilina / presenza panca)	

\*Parcheggi da riposizionare e da collegare ai percorsi.

**ACCESSIBILITA' PERCORSI  
PEDONALI E ORIENTAMENTO**

	DIS. MOTORIA	DIS. VIS	ATTRAVERS.
Dentro la piazza/piazzale	<b>PA</b> (area parcheggio) <b>A</b> Piazza di fronte con negozi	<b>NO</b>	<b>NA</b> Attraversamento dal parcheggio alla piazza di fronte <b>NA</b>
Percorso attorno alla Piazza	<b>A</b>	<b>NO</b>	1 <b>NA</b> - bar <b>A</b>

Presenza ostacoli:

- macchine in transito – Necessario puntuale asfaltatura

**RUOLO/FUNZIONE DELLA PIAZZA**

Z30/Z20/Area pedonale	X	Edifici, impianti sportivi	
Farmacia, omeopatia, pompe funebri	X	Istituto tecnico	
Chiesa+ attività parrocchiale		Ambulatori, <b>farmacia</b> , <b>medici</b> , ospedale	X
Uffici, servizi pubblici		Negozi, attività commerciali/Mercati/eventi	X
Edifici culturali (biblioteca, museo, galleria)		Area Parcheggi	X
Funzione della Piazza/Eventi		Bar, banche	X

Legenda: **A** Accessibile - **PA** Parzialmente accessibile - **NA** Non accessibile



Note:

- medici/ambulatorio (ascensore presente ) , farmacia, pompe funebri, necessaria asfaltatura nel percorso interno alla piazza/area parcheggi



**PIAZZA ROMA**

Via Grigoletti (lato posteriore della chiesa)



Fontanafredda



**INFORMAZIONI GENERALI**

Grado di frequentazione	alto
Superficie	

**INTERSCAMBIO MODALE**

PARCHEGGIO RISERVATO DIS.		
FERMATA AUTOBUS	MOBILITA' (raccordo al percorso / spazio per movimento/pedana)	NA
	ORIENTAMENTO (intercettaz. non vedenti / identif. fermata)	NO
	COMFORT (presenza pensilina / presenza panca)	NO

**ACCESSIBILITA' PERCORSI  
PEDONALI E ORIENTAMENTO**

	DIS. MOTORIA	DIS. VIS	ATTRAVERS.
Dentro la piazza	PA	Assente	
Percorso attorno alla Piazza	PA	PA	Via Grigoletti NA

Presenza puntuali sconessioni della pavimentazione.

**RUOLO/FUNZIONE DELLA PIAZZA**

Z30/Z20/Strada con marciapiede		Nido	
Oratorio		Istituto tecnico	
Chiesa+ attività parrocchiale	X	Ambulatori, <b>farmacia</b> , casa di riposo, ospedale	Di fronte alla strada
Uffici, servizi pubblici		Negozi, attività commerciali/Mercati/eventi	
Edifici culturali (biblioteca, museo, galleria)		Parcheggi (vd. Piazza Saint Jean)	X

Legenda: **A** Accessibile - **PA** Parzialmente accessibile - **NA** Non accessibile

**Note:**

- Piazza che svolge da strada d'ingresso al centro. Ambito da riqualificare





## AREE VERDI ATTREZZATE





<p>Area Giochi Via Anello del Sole</p> 	<p>Indirizzo: Via Anello del Sole, Villadolt-Fontanafredda</p> 
--	---

### INFORMAZIONI GENERALI

Costo annuo manutenzione ordinaria	
Superficie (mq)	27.000 mq
Mappale	

Grado di frequentazione	Alta
Delimitazione area/ recintato si o no con cancello	NO
Presenza lampioni - illuminazione	SI
Videosorveglianza	NO
Alberature	SI

### ACCESSIBILITA' DALL'ESTERNO E ORIENTAMENTO

PARCHEGGIO	A	PA (non a norma - segnaletica, strisce sbiadite...)	NA (raccordi, lunghezza, pendenza...)	ASSENTE
ACCESSO (1 PARK)	X			

FERMATA BUS	A	PA (non a norma - segnaletica, strisce sbiadite...)	NA (raccordi, lunghezza, pendenza...)	ASSENTE
Via Anello del sole	X			
Via Anello del sole			X	

### ACCESSIBILITA' INTERNO/ESTERNO

	DIS. MOTORIA			DIS. VIS.	ATTRAV.	
	A	PA	NA	Orient. (Si/No)	NA	Assente
ACCESSO 1 da Via del Sole			X	NO	X	



CICLABILE O CICLOPEDEONALE	ASSENTE				
VIALE INTERNO	ASSENTE				
VIALE ESTERNO	X			SI	X

SERVIZI		A	NA	ASSENTE
GIOCHI			X	
ARREDI	CESTINI	X		
	FONTANELLE			X
	PANCHINE	X X		
SERVIZI IGIENICI			X	
RASTRELLIERE BICI			X	

Legenda: X Accessibile - X Parzialmente accessibile - X Non accessibile

Fermata lato parco: A con comfort A - Via del Sole: attraversamenti NA



### INFORMAZIONI GENERALI

Costo annuo manutenzione ordinaria	
Superficie (mq)	300 mq
Mappale	

Grado di frequentazione	-
Delimitazione area/ recintato si o no con cancello	NO
Presenza lampioni - illuminazione	NO
Videosorveglianza	NO
Alberature	SI

### ACCESSIBILITA' DALL'ESTERNO E ORIENTAMENTO

PARCHEGGIO	A	PA (non a norma - segnaletica, strisce sbiadite...)	NA (raccordi, lunghezza, pendenza...)	ASSENTE
ACCESSO (1 PARK)	X			

FERMATA BUS	A	PA (non a norma - segnaletica, strisce sbiadite...)	NA (raccordi, lunghezza, pendenza...)	ASSENTE
Via Nievo				X

### ACCESSIBILITA' INTERNO/ESTERNO


	DIS. MOTORIA			DIS. VIS.	ATTRAV.	
	A	PA	NA	Orient. (Si/No)	A	Assente
ACCESSO 1 da Via Nievo			X	NO	X	
CICLABILE O CICLOPEDEONALE	ASSENTE					



VIALE INTERNO			✗	SI		
VIALE ESTERNO	✗			SI	✗	

SERVIZI		A	NA	ASSENTE
GIOCHI			✗	
ARREDI	CESTINI			X
	FONTANELLE			X
	PANCHINE		✗	
SERVIZI IGIENICI				X
Altro				X

Legenda: ✗ Accessibile - ✗ Parzialmente accessibile - ✗ Non accessibile



### INFORMAZIONI GENERALI

Costo annuo manutenzione ordinaria	
Superficie (mq)	550 mq
Mappale	

Grado di frequentazione	-
Delimitazione area/ recintato si o no con cancello	NO
Presenza lampioni - illuminazione	SI
Videosorveglianza	NO
Alberature	SI

### ACCESSIBILITA' DALL'ESTERNO E ORIENTAMENTO

PARCHEGGIO	A	PA (non a norma - segnaletica, strisce sbiadite...)	NA (raccordi, lunghezza, pendenza...)	ASSENTE
ACCESSO (1 PARK)				X

FERMATA BUS	A	PA (non a norma - segnaletica, strisce sbiadite...)	NA (raccordi, lunghezza, pendenza...)	ASSENTE
Via del Parco 2				X

### ACCESSIBILITA' INTERNO/ESTERNO

	DIS. MOTORIA			DIS. VIS.	ATTRAV.	
	A	PA	NA	Orient. (Si/No)	A	Assente
ACCESSO 1 da Via del Parco			✗	NO	✗	
CICLABILE/VIALE ESTERNO	✗			SI	✗	



VIALE INTERNO	ASSENTE
---------------	---------

SERVIZI		A	NA	ASSENTE
GIOCHI			X	
ARREDI	CESTINI		X	
	FONTANELLE			X
	PANCHINE		X	
SERVIZI IGIENICI				X
Altro				X

Legenda: **X** Accessibile - **X** Parzialmente accessibile - **X** Non accessibile

Note: la ciclabile gira attorno al parco.



## INFORMAZIONI GENERALI

Costo annuo manutenzione ordinaria	
Superficie (mq)	2.100 mq
Mappale	

Grado di frequentazione	-
Delimitazione area/ recintato si o no con cancello	NO
Presenza lampioni - illuminazione	NO
Videosorveglianza	NO
Alberature	NO

## ACCESSIBILITA' DALL'ESTERNO E ORIENTAMENTO

PARCHEGGIO	A	PA (non a norma - segnaletica, strisce sbiadite...)	NA (raccordi, lunghezza, pendenza...)	ASSENTE
ACCESSO (1 PARK)				X

FERMATA BUS	A	PA (non a norma - segnaletica, strisce sbiadite...)	NA (raccordi, lunghezza, pendenza...)	ASSENTE
Via Cavour			X	

## ACCESSIBILITA' INTERNO/ESTERNO

	DIS. MOTORIA			DIS. VIS.	ATTRAV.	
	A	PA	NA	Orient. (Si/No)	A	Assente
ACCESSO 1 da Via Stellini			X	NO		X
ACCESSO 2 da Via Cavour			X	NO		X



CICLOPEDONALE/VIALE ESTERNO	<input checked="" type="checkbox"/>			SI		X
VIALE INTERNO	ASSENTE					

SERVIZI		A	NA	ASSENTE
GIOCHI			<input checked="" type="checkbox"/>	
ARREDI	CESTINI		<input checked="" type="checkbox"/>	
	FONTANELLE			X
	PANCHINE		<input checked="" type="checkbox"/>	
SERVIZI IGIENICI				X
Altro				X



<b>Area Giochi Silvano Pignatti</b>	Indirizzo: Via Baracca, Vigonovo-Fontanafredda
	

### INFORMAZIONI GENERALI

Costo annuo manutenzione ordinaria	
Superficie (mq)	3.600 mq
Mappale	

Grado di frequentazione	-
Delimitazione area/ recintato si o no con cancello	NO
Presenza lampioni - illuminazione	SI esterna
Videosorveglianza	NO
Alberature	NO

### ACCESSIBILITA' DALL'ESTERNO E ORIENTAMENTO

PARCHEGGIO	A	PA (non a norma – segnaletica, strisce sbiadite...)	NA (raccordi, lunghezza, pendenza...)	ASSENTE
ACCESSO (2 PARK)	X	X		

FERMATA BUS	A	PA (non a norma – segnaletica, strisce sbiadite...)	NA (raccordi, lunghezza, pendenza...)	ASSENTE
Via Baracca				X

### ACCESSIBILITA' INTERNO/ESTERNO

	DIS. MOTORIA			DIS. VIS.	ATTRAV.	
	A	PA	NA	Orient. (Si/No)	PA	Assente
ACCESSO 1 da Via Baracca	X			NO	X	
ACCESSO 2 da Via Rivata	X			NO		X



CICLABILE su Via Baracca		X		NO	X	
VIALE INTERNO	X			SI		
VIALE ESTERNO	X			SI		X

SERVIZI		A	NA	ASSENTE
GIOCHI			X	
ARREDI	CESTINI	X		
	FONTANELLE			X
	PANCHINE	X		
SERVIZI IGIENICI				X
Altri servizi o impianti				X

Legenda: X Accessibile - X Parzialmente accessibile - X Non accessibile



## INFORMAZIONI GENERALI

Costo annuo manutenzione ordinaria	
Superficie (mq)	1.200 mq
Mappale	

Grado di frequentazione	-
Delimitazione area/ recintato si o no con cancello	NO
Presenza lampioni - illuminazione	SI
Videosorveglianza	NO
Alberature	SI

## ACCESSIBILITA' DALL'ESTERNO E ORIENTAMENTO

PARCHEGGIO	A	PA (non a norma - segnaletica, strisce sbiadite...)	NA (raccordi, lunghezza, pendenza...)	ASSENTE
ACCESSO (1 PARK)				X

FERMATA BUS	A	PA (non a norma - segnaletica, strisce sbiadite...)	NA (raccordi, lunghezza, pendenza...)	ASSENTE
Via Giol				X

## ACCESSIBILITA' INTERNO/ESTERNO

	DIS. MOTORIA			DIS. VIS.	ATTRAV.	
	A	PA	NA	Orient. (Si/No)	A	NA
ACCESSO 1 da Via Toreal	✓			NO	✓	
ACCESSO 2 da Via Giol			✗	NO		✗



VIALE ESTERNO	<input checked="" type="checkbox"/> su via Toreal		<input checked="" type="checkbox"/> via Giol	SI	<input checked="" type="checkbox"/> su via Toreal	
VIALE INTERNO		<input checked="" type="checkbox"/>		SI		

SERVIZI		A	NA	ASSENTE
GIOCHI			<input checked="" type="checkbox"/>	
ARREDI	CESTINI	<input checked="" type="checkbox"/>		
	FONTANELLE			X
	PANCHINE	<input checked="" type="checkbox"/>		
SERVIZI IGIENICI				X
Casetta H20			<input checked="" type="checkbox"/>	

Legenda:  Accessibile -  Parzialmente accessibile -  Non accessibile



### INFORMAZIONI GENERALI

Costo annuo manutenzione ordinaria	
Superficie (mq)	250 mq
Mappale	

Grado di frequentazione	Basso
Delimitazione area/ recintato si o no con cancello	Parziale, con siepi
Presenza lampioni - illuminazione	NO
Videosorveglianza	NO
Alberature	NO

### ACCESSIBILITA' DALL'ESTERNO E ORIENTAMENTO

PARCHEGGIO	A	PA (non a norma – segnaletica, strisce sbiadite...)	NA (raccordi, lunghezza, pendenza...)	ASSENTE
ACCESSO (1 PARK)				X

FERMATA BUS	A	PA (non a norma – segnaletica, strisce sbiadite...)	NA (raccordi, lunghezza, pendenza...)	ASSENTE
Via Loreto				X

### ACCESSIBILITA' INTERNO/ESTERNO


	DIS. MOTORIA			DIS. VIS.	ATTRAV.	
	A	PA	NA	Orient. (Si/No)	A	Assente
ACCESSO 1 da Via Loreto (assente attraversamento)		X		NO		X
ACCESSO 2 da Via Interna (assente attraversamento)		X		NO		X



CICLABILE O CICLOPEDONALE	ASSENTE					
VIALE INTERNO	ASSENTE					
VIALE ESTERNO	X			NO		X

SERVIZI		A	NA	ASSENTE
GIOCHI			X	
ARREDI	CESTINI		X	
	FONTANELLE			X
	PANCHINE		X	
SERVIZI IGIENICI				X
Altri servizi o impianti				X

Legenda: X Accessibile - X Parzialmente accessibile - X Non accessibile



### INFORMAZIONI GENERALI

Costo annuo manutenzione ordinaria	
Superficie (mq)	4.000 mq
Mappale	

Grado di frequentazione	-
Delimitazione area/ recintato si o no con cancello	NO
Presenza lampioni - illuminazione	SI
Videosorveglianza	NO
Alberature	SI

### ACCESSIBILITA' DALL'ESTERNO E ORIENTAMENTO

PARCHEGGIO	A	PA (non a norma – segnaletica, strisce sbiadite...)	NA (raccordi, lunghezza, pendenza...)	ASSENTE
ACCESSO (1 PARK)				X

FERMATA BUS	A	PA (non a norma – segnaletica, strisce sbiadite...)	NA (raccordi, lunghezza, pendenza...)	ASSENTE
Via Sant'Antonio				X

### ACCESSIBILITA' INTERNO/ESTERNO

	DIS. MOTORIA			DIS. VIS.	ATTRAV.	
	A	PA	NA	Orient. (Si/No)	A	Assente
ACCESSO 1 da Via Sant' Antonio			✘	NO		X
VIALE ESTERNO	✔			SI		X



VIALE INTERNO	ASSENTE
---------------	---------

SERVIZI		A	NA	ASSENTE
GIOCHI			X	
ARREDI	CESTINI		X	
	FONTANELLE			X
	PANCHINE		X	
SERVIZI IGIENICI				X
Tavoli pic nic			X	

Legenda: Accessibile - Parzialmente accessibile - Non accessibile



### INFORMAZIONI GENERALI

Costo annuo manutenzione ordinaria	
Superficie (mq)	400 mq
Mappale	

Grado di frequentazione	-
Delimitazione area/ recintato si o no con cancello	NO
Presenza lampioni - illuminazione	SI
Videosorveglianza	NO
Alberature	SI

### ACCESSIBILITA' DALL'ESTERNO E ORIENTAMENTO

PARCHEGGIO	A	PA (non a norma - segnaletica, strisce sbiadite...)	NA (raccordi, lunghezza, pendenza...)	ASSENTE
ACCESSO (1 PARK)	X			

FERMATA BUS	A	PA (non a norma - segnaletica, strisce sbiadite...)	NA (raccordi, lunghezza, pendenza...)	ASSENTE
Via S. Pellico			X	

### ACCESSIBILITA' INTERNO/ESTERNO

	DIS. MOTORIA			DIS. VIS.	ATTRAV.	
	A	PA	NA	Orient. (Si/No)	A	Assente
ACCESSO 1 da Via S. Pellico	X			NO		X
ACCESSO 2 dai portici delle residenza	X			NO		X



VIALE INTERNO	X			SI		
CICLABILE SU VIA S. PELLICO	X			NO		X
VIALE ESTERNO	ASSENTE					

SERVIZI		A	NA	ASSENTE
GIOCHI			X	
ARREDI	CESTINI	X	X	
	FONTANELLE			X
	PANCHINE	X	X	
SERVIZI IGIENICI				X
Tavoli pic nic				X

Legenda: X Accessibile - X Parzialmente accessibile - X Non accessibile



## INFORMAZIONI GENERALI

Costo annuo manutenzione ordinaria	
Superficie (mq)	37.000 mq
Mappale	

Grado di frequentazione	-
Delimitazione area/ recintato si o no con cancello	NO
Presenza lampioni - illuminazione	SI
Videosorveglianza	NO
Alberature	SI

## ACCESSIBILITA' DALL'ESTERNO E ORIENTAMENTO

PARCHEGGIO	A	PA (non a norma - segnaletica, strisce sbiadite...)	NA (raccordi, lunghezza, pendenza...)	ASSENTE
ACCESSO (1 PARK)				X

FERMATA BUS	A	PA (non a norma - segnaletica, strisce sbiadite...)	NA (raccordi, lunghezza, pendenza...)	ASSENTE
Via Custoza			X	

## ACCESSIBILITA' INTERNO/ESTERNO


	DIS. MOTORIA			DIS. VIS.	ATTRAV.	
	A	PA	NA	Orient. (Si/No)	A	NA
ACCESSO 1 da Via Custoza	X			NO		X
ACCESSO 2 da Via Albalonga	X			NO		X



VIALE INTERNO	X			SI		
CICLABILE SU VIA CUSTOZA	X			NO		X
VIALE ESTERNO	ASSENTE					

SERVIZI		A	NA	ASSENTE
GIOCHI				X
ARREDI	CESTINI		X	
	FONTANELLE			X
	PANCHINE	X		
Campo da Basket			X	
MONUMENTO		X		

Legenda: X Accessibile - X Parzialmente accessibile - X Non accessibile



### INFORMAZIONI GENERALI

Costo annuo manutenzione ordinaria	
Superficie (mq)	2.400 mq
Mappale	

Grado di frequentazione	Alta
Delimitazione area/ recintato si o no con cancello	NO
Presenza lampioni - illuminazione	SI
Videosorveglianza	NO
Alberature	SI

### ACCESSIBILITA' DALL'ESTERNO E ORIENTAMENTO

PARCHEGGIO	A	PA (non a norma - segnaletica, strisce sbiadite...)	NA (raccordi, lunghezza, pendenza...)	ASSENTE
ACCESSO (1 PARK)				X

FERMATA BUS	A	PA (non a norma - segnaletica, strisce sbiadite...)	NA (raccordi, lunghezza, pendenza...)	ASSENTE
Via Tasso	X			
Via Tasso			X	

### ACCESSIBILITA' INTERNO/ESTERNO

	DIS. MOTORIA			DIS. VIS.	ATTRAV.	
	A	PA	NA	Orient. (Si/No)	NA	Assente
ACCESSO 1 da Via Marsala interna 1			X	NO		X
ACCESSO 2 da Via Marsala interna 2			X	NO		X



CICLABILE O CICLOPEDEONALE	ASSENTE					
VIALE INTERNO	ASSENTE					
VIALE ESTERNO	X			SI		X

SERVIZI		A	NA	ASSENTE
GIOCHI			X	
ARREDI	CESTINI	X		
	FONTANELLE			X
	PANCHINE		X	
SERVIZI IGIENICI			X	
Altri servizi o impianti				X

Legenda: **X** Accessibile - **X** Parzialmente accessibile - **X** Non accessibile

Nota: Creare un viale interno e due ingressi per accedere al parco. Si suggerisce di inserire l'area in Z30/20.