



Comune di FONTANAFREDDA – PN

---

# PEBA

Piano per l'Eliminazione delle **B**arriere **A**rchitettoniche



## 4 - MAPPE

Novembre 2019

Tecnici incaricati  
Comune di Fontanafredda



Resp. Area Servizi Territoriali

urb. Murielle Drouille-Scarpa  
arch. Aldo Scarpa  
urb. Alessio Prosser

---





# ELENCO MAPPE

sc. 1:5000

## 1. FONTANAFREDDA-TALMASSON-VILLADOLT

*(formato stampa A1)*

- I. Ambiti rilevati e piste ciclopedonali
- II. Ambiti rilevati e percorsi Pedibus
- III. Ambiti da riqualificare (schede intervento)
- IV. Valutazione accessibilità percorsi con parcheggi, fermate bus, edifici
- V. Valutazione accessibilità percorsi e ambiti scolastici
- VI. Valutazione accessibilità percorsi e strade con limite velocità 30kmh

## 2. VIGONOVO-ROMANO-RANZANO

*(formato stampa A1)*

- I. Ambiti rilevati e piste ciclopedonali
- II. Ambiti rilevati e percorsi Pedibus
- III. Ambiti da riqualificare (schede intervento)
- IV. Valutazione accessibilità percorsi con parcheggi, fermate bus, edifici
- V. Valutazione accessibilità percorsi e ambiti scolastici
- VI. Valutazione accessibilità percorsi e strade con limite velocità 30kmh

## 3. NAVE

*(formato stampa A3)*

- I. Ambiti rilevati
- II. Ambiti da riqualificare (schede intervento)
- III. Valutazione accessibilità percorsi, con parcheggi, fermate bus, edifici
- IV. Valutazione accessibilità percorsi e strade con limite velocità 30kmh

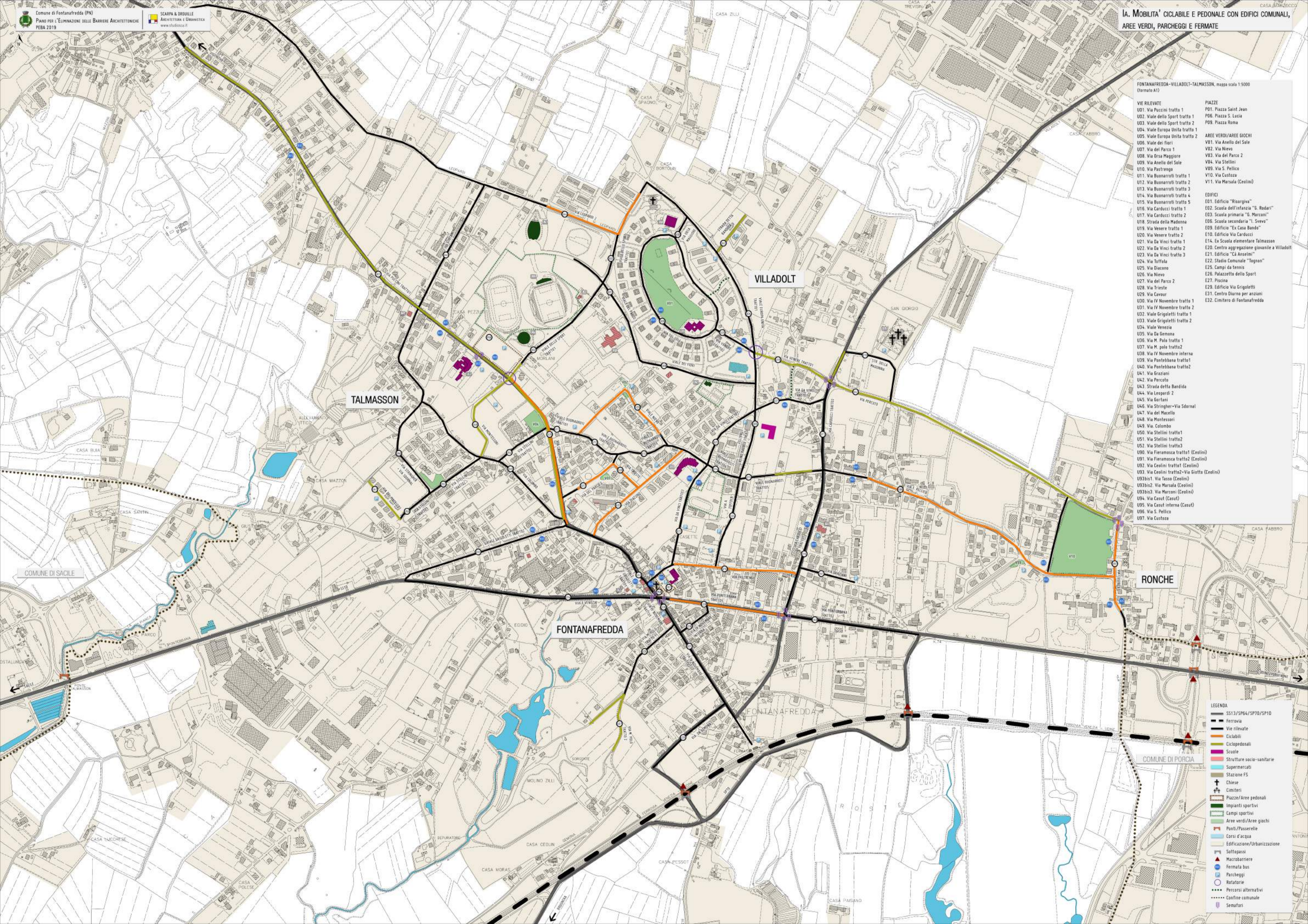


1

# FONTANAFREDDA TALMASSON-VILLADOLT

formato A1

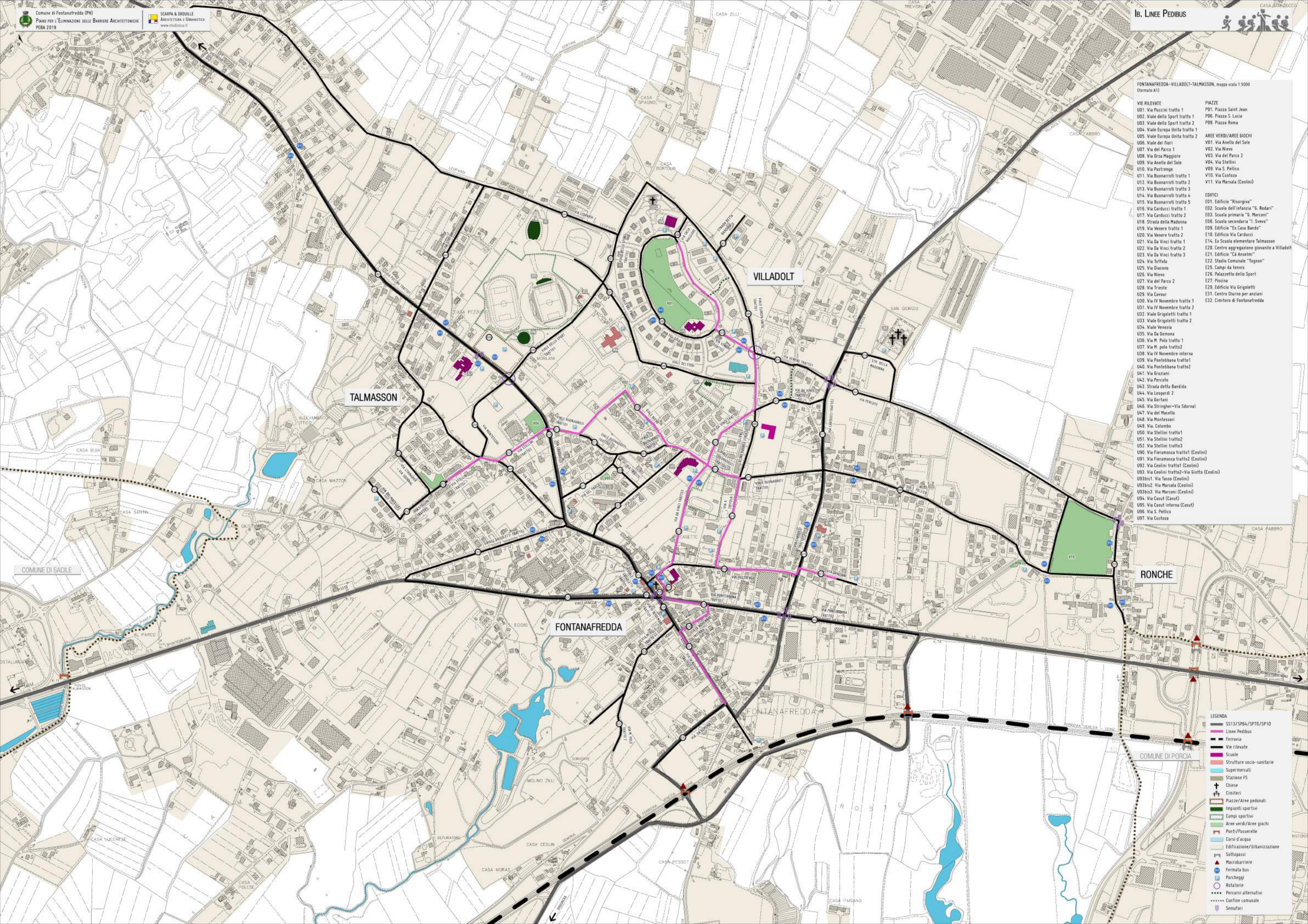
- Ambiti rilevati e piste ciclopedonali
- Ambiti rilevati e percorsi Pedibus
- Ambiti da riqualificare (schede intervento)
- Valutazione accessibilità percorsi con parcheggi, fermate bus, edifici
- Valutazione accessibilità percorsi e ambiti scolastici
- Valutazione accessibilità percorsi e strade con limite velocità 30kmh



FONTANAFREDDA-VILLADOLT-TALMASSON, mappa scala 1:5000 (formato A1)

- VIE RILEVATE**
- U01. Via Puccini tratto 1
  - U02. Viale dello Sport tratto 1
  - U03. Viale dello Sport tratto 2
  - U04. Viale Europa Unità tratto 1
  - U05. Viale Europa Unità tratto 2
  - U06. Viale dei Fiori
  - U07. Via del Parco 1
  - U08. Via Orsa Maggiore
  - U09. Via Anello del Sole
  - U10. Via Pastrengo
  - U11. Via Bonarroti tratto 1
  - U12. Via Bonarroti tratto 2
  - U13. Via Bonarroti tratto 3
  - U14. Via Bonarroti tratto 4
  - U15. Via Bonarroti tratto 5
  - U16. Via Carducci tratto 1
  - U17. Via Carducci tratto 2
  - U18. Strada della Madonna
  - U19. Via Venere tratto 1
  - U20. Via Venere tratto 2
  - U21. Via Da Vinci tratto 1
  - U22. Via Da Vinci tratto 2
  - U23. Via Da Vinci tratto 3
  - U24. Via Toffola
  - U25. Via Diacono
  - U26. Via Nervo
  - U27. Via del Parco 2
  - U28. Via Trieste
  - U29. Via Cavour
  - U30. Via IV Novembre tratto 1
  - U31. Via IV Novembre tratto 2
  - U32. Viale Grigalletti tratto 1
  - U33. Viale Grigalletti tratto 2
  - U34. Viale Venezia
  - U35. Via Da Gemona
  - U36. Via M. Polo tratto 1
  - U37. Via M. polo tratto 2
  - U38. Via IV Novembre interna
  - U39. Via Pontebbana tratto 1
  - U40. Via Pontebbana tratto 2
  - U41. Via Graziani
  - U42. Via Percoto
  - U43. Strada detta Bandida
  - U44. Via Leopardi 2
  - U45. Via Gortani
  - U46. Via Stringher-Via Sdornal
  - U47. Via del Macello
  - U48. Via Montessori
  - U49. Via Colombo
  - U50. Via Stellini tratto 1
  - U51. Via Stellini tratto 2
  - U52. Via Stellini tratto 3
  - U90. Via Fieramosca tratto 1 (Ceolini)
  - U91. Via Fieramosca tratto 2 (Ceolini)
  - U92. Via Ceolini tratto 1 (Ceolini)
  - U93. Via Ceolini tratto 2-Via Giatto (Ceolini)
  - U93bis1. Via Tasso (Ceolini)
  - U93bis2. Via Marsala (Ceolini)
  - U93bis3. Via Marconi (Ceolini)
  - U94. Via Casut (Casut)
  - U95. Via Casut (Casut)
  - U96. Via S. Fellico
  - U97. Via Custozza
- PIAZZE**
- P01. Piazza Saint Jean
  - P06. Piazza S. Lucia
  - P09. Piazza Roma
- AREE VERDI/AREE GIOCHI**
- V01. Via Anello del Sole
  - V02. Via Nervo
  - V03. Via del Parco 2
  - V04. Via Stellini
  - V05. Via S. Fellico
  - V10. Via Custozza
  - V11. Via Marsala (Ceolini)
- EDIFICI**
- E01. Edificio "Risorgiva"
  - E02. Scuola dell'infanzia "G. Rodari"
  - E03. Scuola primaria "G. Marconi"
  - E06. Scuola secondaria "L. Svevo"
  - E09. Edificio "Ex Casa Bando"
  - E10. Edificio Via Carducci
  - E14. Ex Scuola elementare Talmasson
  - E20. Centro aggregazione giovanile a Villadolt
  - E21. Edificio "Ca Anselmi"
  - E22. Stadio Comunale "Tegnon"
  - E25. Campi da tennis
  - E26. Palazzetto dello Sport
  - E27. Piacina
  - E29. Edificio Via Grigalletti
  - E31. Centro Diurno per anziani
  - E32. Cimitero di Fontanafredda

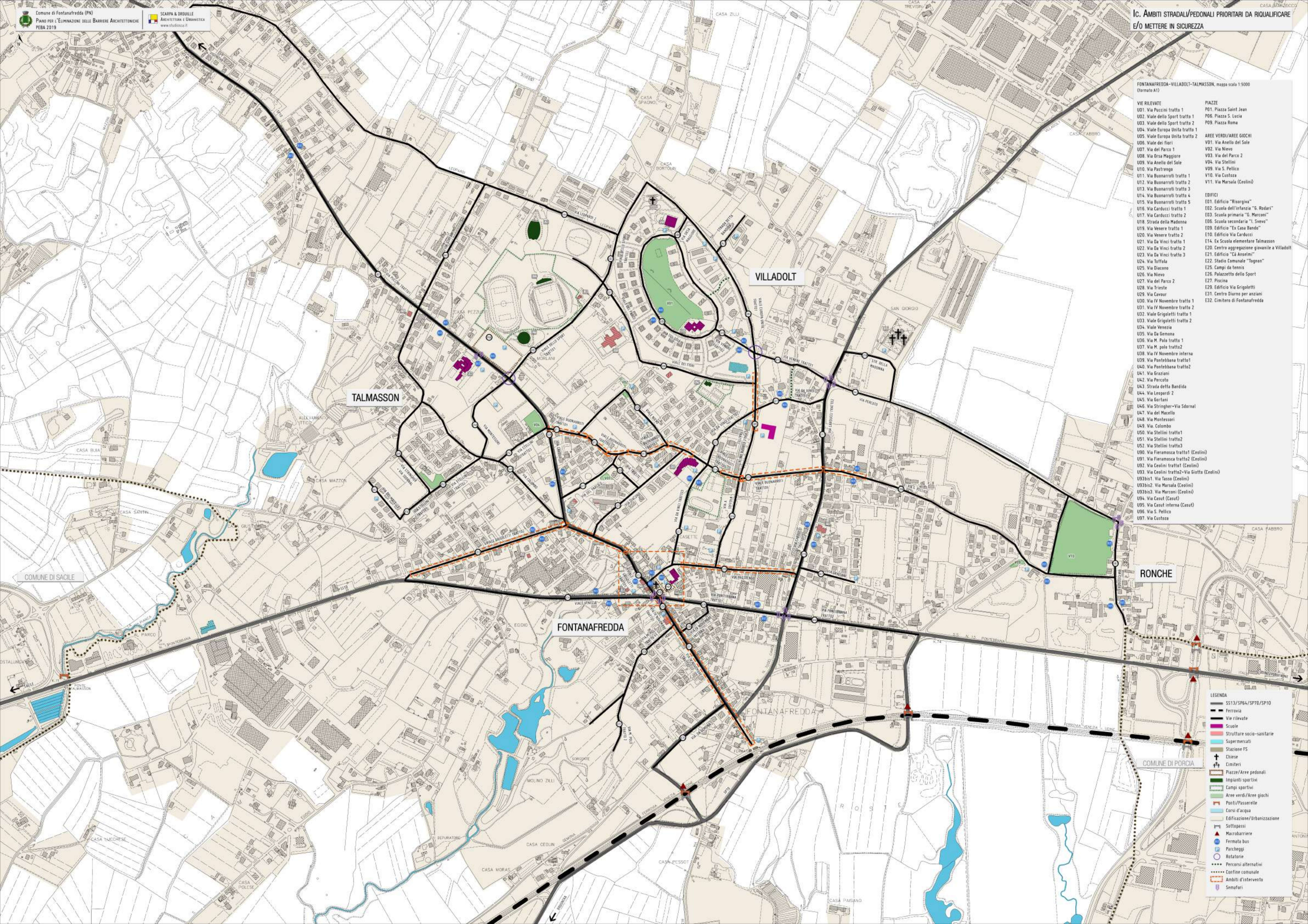
- LEGENDA**
- SS13/SP64/SP70/SP10
  - Ferrovia
  - Vie rilevate
  - Ciclabili
  - Ciclopedonali
  - Scuole
  - Strutture socio-sanitarie
  - Supermercati
  - Stazione FS
  - Chiese
  - Cimiteri
  - Piazze/Aree pedonali
  - Impianti sportivi
  - Campi sportivi
  - Aree verdi/Aree giochi
  - Ponti/Passerelle
  - Corsi d'acqua
  - Edificazione/Urbanizzazione
  - Sottopassi
  - Macrobarriere
  - Fermata bus
  - Parcheeggi
  - Rotatorie
  - Percorsi alternativi
  - Confine comunale
  - Semafori



FONTANAFREDDA-VILLADOLT-TALMASSON, mappa scala 1:5000 (formato A1)

- VIE RILEVATE**
- U01. Via Puccini tratto 1
  - U02. Viale dello Sport tratto 1
  - U03. Viale dello Sport tratto 2
  - U04. Viale Europa Unità tratto 1
  - U05. Viale Europa Unità tratto 2
  - U06. Viale dei fiori
  - U07. Via del Parco 1
  - U08. Via Orsa Maggiore
  - U09. Via Anello del Sole
  - U10. Via Pastrengo
  - U11. Via Bonarrotti tratto 1
  - U12. Via Bonarrotti tratto 2
  - U13. Via Bonarrotti tratto 3
  - U14. Via Bonarrotti tratto 4
  - U15. Via Bonarrotti tratto 5
  - U16. Via Carducci tratto 1
  - U17. Via Carducci tratto 2
  - U18. Strada della Madonna
  - U19. Via Venere tratto 1
  - U20. Via Venere tratto 2
  - U21. Via Da Vinci tratto 1
  - U22. Via Da Vinci tratto 2
  - U23. Via Da Vinci tratto 3
  - U24. Via Toffola
  - U25. Via Diacono
  - U26. Via Nervo
  - U27. Via del Parco 2
  - U28. Via Trieste
  - U29. Via Cavour
  - U30. Via IV Novembre tratto 1
  - U31. Via IV Novembre tratto 2
  - U32. Viale Grigaletti tratto 1
  - U33. Viale Grigaletti tratto 2
  - U34. Viale Venezia
  - U35. Via Da Gemona
  - U36. Via M. Polo tratto 1
  - U37. Via M. polo tratto 2
  - U38. Via IV Novembre interna
  - U39. Via Pontebbana tratto 1
  - U40. Via Pontebbana tratto 2
  - U41. Via Graziani
  - U42. Via Percoto
  - U43. Strada detta Bandida
  - U44. Via Leopardi 2
  - U45. Via Gortani
  - U46. Via Stringher-Via Sdornal
  - U47. Via del Macello
  - U48. Via Montessori
  - U49. Via Colombo
  - U50. Via Stellini tratto 1
  - U51. Via Stellini tratto 2
  - U52. Via Stellini tratto 3
  - U90. Via Fieramosca tratto 1 (Ceolini)
  - U91. Via Fieramosca tratto 2 (Ceolini)
  - U92. Via Ceolini tratto 1 (Ceolini)
  - U93. Via Ceolini tratto 2-Via Giatto (Ceolini)
  - U93bis1. Via Tasso (Ceolini)
  - U93bis2. Via Marsala (Ceolini)
  - U93bis3. Via Marconi (Ceolini)
  - U94. Via Casut (Casut)
  - U95. Via Casut interna (Casut)
  - U96. Via S. Fellico
  - U97. Via Custozza
- PIAZZE**
- P01. Piazza Saint Jean
  - P06. Piazza S. Lucia
  - P09. Piazza Roma
- AREE VERDI/AREE GIOCHI**
- V01. Via Anello del Sole
  - V02. Via Nervo
  - V03. Via del Parco 2
  - V04. Via Stellini
  - V05. Via S. Fellico
  - V10. Via Custozza
  - V11. Via Marsala (Ceolini)
- EDIFICI**
- E01. Edificio "Risorgiva"
  - E02. Scuola dell'infanzia "G. Rodari"
  - E03. Scuola primaria "G. Marconi"
  - E06. Scuola secondaria "I. Svevo"
  - E09. Edificio "Ex Casa Bando"
  - E10. Edificio Via Carducci
  - E14. Ex Scuola elementare Talmasson
  - E20. Centro aggregazione giovanile a Villadolt
  - E21. Edificio "Ca Anselmi"
  - E22. Stadio Comunale "Tognon"
  - E25. Campi da tennis
  - E26. Palazzetto dello Sport
  - E27. Piscina
  - E28. Edificio Via Grigaletti
  - E31. Centro Diurno per anziani
  - E32. Cimitero di Fontanafredda

- LEGENDA**
- SS13/SP64/SP70/SP10
  - Linee Pedibus
  - Ferrovia
  - Vie rilevate
  - Scuole
  - Strutture socio-sanitarie
  - Stazione FS
  - Chiese
  - Cimiteri
  - Piazze/Aree pedonali
  - Impianti sportivi
  - Campi sportivi
  - Aree verdi/Aree giochi
  - Ponti/Passerelle
  - Corsi d'acqua
  - Edificazione/Urbanizzazione
  - Sottopassi
  - MacrobARRIERE
  - Fermata bus
  - Parcheggi
  - Rotatorie
  - Percorsi alternativi
  - Confine comunale
  - Semafari



FONTANAFREDDA-VILLADOLT-TALMASSON, mappa scala 1:5000 (formato A1)

- VIE RILEVATE**  
 U01. Via Puccini tratto 1  
 U02. Viale dello Sport tratto 1  
 U03. Viale dello Sport tratto 2  
 U04. Viale Europa Unità tratto 1  
 U05. Viale Europa Unità tratto 2  
 U06. Viale dei Fiori  
 U07. Via del Parco 1  
 U08. Via Orsa Maggiore  
 U09. Via Anello del Sole  
 U10. Via Pastrengo  
 U11. Via Bonnarotti tratto 1  
 U12. Via Bonnarotti tratto 2  
 U13. Via Bonnarotti tratto 3  
 U14. Via Bonnarotti tratto 4  
 U15. Via Bonnarotti tratto 5  
 U16. Via Carducci tratto 1  
 U17. Via Carducci tratto 2  
 U18. Strada della Madonna  
 U19. Via Veneri tratto 1  
 U20. Via Veneri tratto 2  
 U21. Via Da Vinci tratto 1  
 U22. Via Da Vinci tratto 2  
 U23. Via Da Vinci tratto 3  
 U24. Via Toffola  
 U25. Via Diacono  
 U26. Via Nervo  
 U27. Via del Parco 2  
 U28. Via Trieste  
 U29. Via Cavour  
 U30. Via IV Novembre tratto 1  
 U31. Via IV Novembre tratto 2  
 U32. Viale Grigaletti tratto 1  
 U33. Viale Grigaletti tratto 2  
 U34. Viale Venezia  
 U35. Via Da Gemona  
 U36. Via M. Polo tratto 1  
 U37. Via M. Polo tratto 2  
 U38. Via IV Novembre interna  
 U39. Via Pontebbana tratto 1  
 U40. Via Pontebbana tratto 2  
 U41. Via Graziani  
 U42. Via Percoto  
 U43. Strada detta Bandida  
 U44. Via Leopardi 2  
 U45. Via Gortani  
 U46. Via Stringer-Via Sdornal  
 U47. Via del Macello  
 U48. Via Montessori  
 U49. Via Colombo  
 U50. Via Stellini tratto 1  
 U51. Via Stellini tratto 2  
 U52. Via Stellini tratto 3  
 U90. Via Fieramosca tratto 1 (Ceolini)  
 U91. Via Fieramosca tratto 2 (Ceolini)  
 U92. Via Ceolini tratto 1 (Ceolini)  
 U93. Via Ceolini tratto 2-Via Giatto (Ceolini)  
 U93bis1. Via Tasso (Ceolini)  
 U93bis2. Via Marsala (Ceolini)  
 U93bis3. Via Marconi (Ceolini)  
 U94. Via Casut (Casut)  
 U95. Via Casut Interna (Casut)  
 U96. Via S. Felice  
 U97. Via Custozza

- PIAZZE**  
 P01. Piazza Saint Jean  
 P06. Piazza S. Lucia  
 P09. Piazza Roma
- AREE VERDI/AREE GIOCHI**  
 V01. Via Anello del Sole  
 V02. Via Nervo  
 V03. Via del Parco 2  
 V04. Via Stellini  
 V08. Via S. Felice  
 V10. Via Custozza  
 V11. Via Marsala (Ceolini)

- EDIFICI**  
 E01. Edificio "Risorgiva"  
 E02. Scuola dell'infanzia "G. Rodari"  
 E03. Scuola primaria "G. Marconi"  
 E06. Scuola secondaria "L. Svevo"  
 E09. Edificio "Ex Casa Bando"  
 E10. Edificio Via Carducci  
 E14. Ex Scuola elementare Talmasson  
 E20. Centro aggregazione giovanile a Villadolt  
 E21. Edificio "La Anselmi"  
 E22. Stadio Comunale "Tognon"  
 E25. Campi da tennis  
 E26. Palazzetto dello Sport  
 E27. Piazza  
 E29. Edificio Via Grigaletti  
 E31. Centro Diurno per anziani  
 E32. Cimitero di Fontanafredda

- LEGENDA**
- SS13/SP64/SP70/SP10
  - Ferrovia
  - Vie rilevate
  - Scuole
  - Strutture socio-sanitarie
  - Supermercati
  - Stazione FS
  - Chiese
  - Cimiteri
  - Piazze/Aree pedonali
  - Ingianni sportivi
  - Campi sportivi
  - Aree verdi/Aree giochi
  - Ponti/Passerelle
  - Corsi d'acqua
  - Edificazione/Urbanizzazione
  - Sottopassi
  - MacrobARRIERE
  - Fermata bus
  - Parcheggi
  - Rotatorie
  - Percorsi alternativi
  - Confine comunale
  - Ambiti d'intervento
  - Semafari

**LEGENDA**

- SS13/SP64/SP70/SP10
- Ferrovia
- Ciclabili
- Piazze/Aree pedonali
- Aree verdi/Aree giochi
- Ponti/Passerelle
- Corsi d'Acqua
- Edificazione/Urbanizzazione
- Sottopassi
- Macrobarrriere
- Confine comunale

**PERCORRIBILITÀ DEI PERCORSI PEDONALI**

- Percorribilità buona
- Percorribilità abbastanza buona
- Percorribilità e/o sicurezza da migliorare
- Percorribilità limitata o assenza linee guida
- Vie locali o extralocali: Percorribilità molto limitata o sicurezza da migliorare (pendenza, assenza percorsi ped) o assenza linee guida
- Vie residenziali senza percorsi pedonali e strade bianche: 230 o 220 da completare o creare e/o necessaria asfaltatura

**Simboli:**

- Incroccio da qualificare
- Attraversamento con problemi di sicurezza
- Aree parcheggi con posti riservati accessibili
- Aree parcheggi con posti riservati accessibili ma non a norma
- Aree parcheggi con posti riservati non accessibili
- Fermate bus accessibili e non accessibili
- Attraversamenti non accessibili
- Rotatorie
- Semafori

FONTANAFREDDA-VILLADOLT-TALMASSON, mappa scala 1:5000 (formato A1)

**VIE RILEVATE**

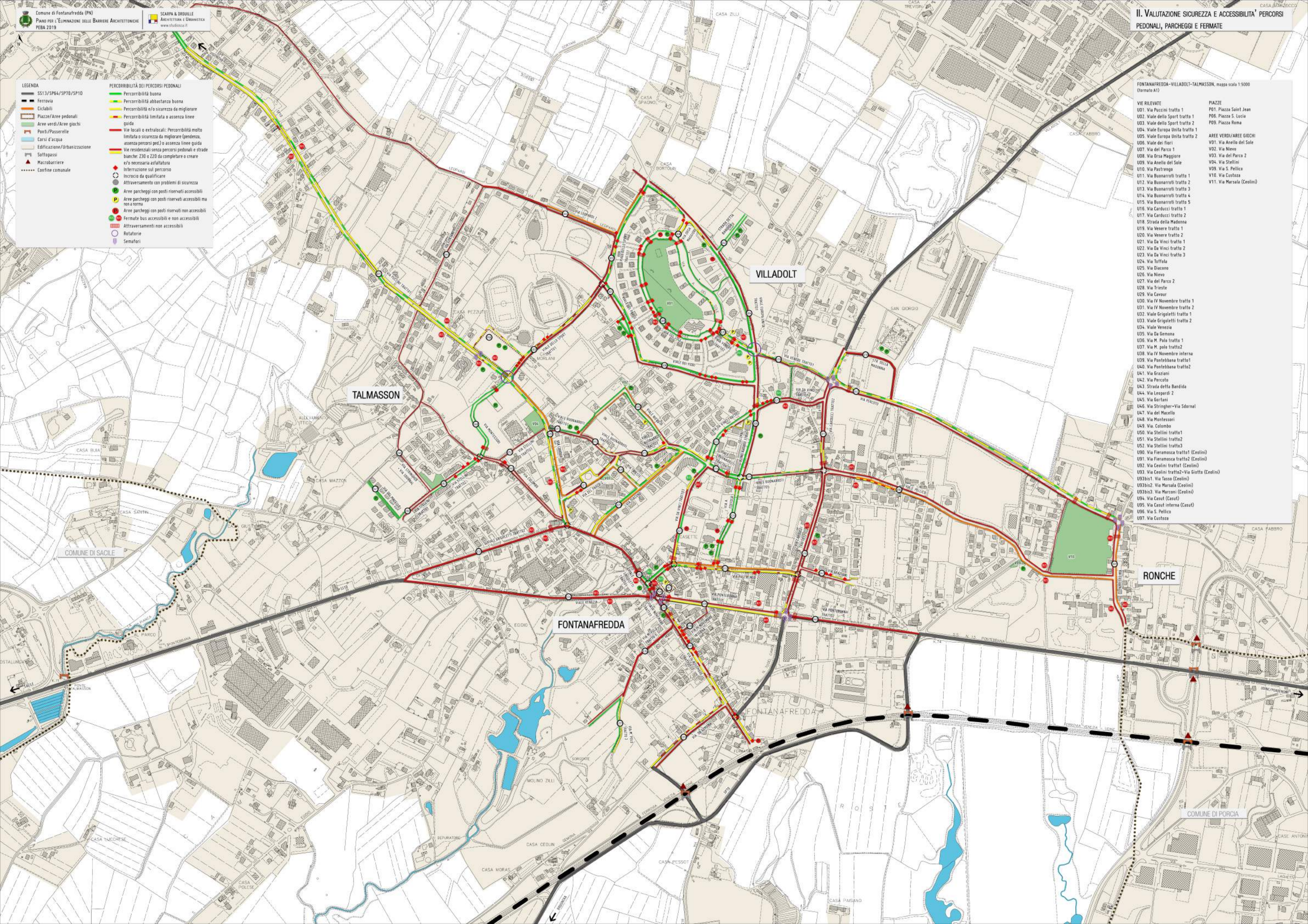
- U01. Via Puccini tratto 1
- U02. Viale dello Spart tratto 1
- U03. Viale dello Spart tratto 2
- U04. Viale Europa Unità tratto 1
- U05. Viale Europa Unità tratto 2
- U06. Viale dei Fiori
- U07. Via del Parco 1
- U08. Via Orsa Maggiore
- U09. Via Anello del Sole
- U10. Via Pastrengo
- U11. Via Bonarroti tratto 1
- U12. Via Bonarroti tratto 2
- U13. Via Bonarroti tratto 3
- U14. Via Bonarroti tratto 4
- U15. Via Bonarroti tratto 5
- U16. Via Carducci tratto 1
- U17. Via Carducci tratto 2
- U18. Strada della Madonna
- U19. Via Venere tratto 1
- U20. Via Venere tratto 2
- U21. Via Da Vinci tratto 1
- U22. Via Da Vinci tratto 2
- U23. Via Da Vinci tratto 3
- U24. Via Toffola
- U25. Via Diacono
- U26. Via Nirvo
- U27. Via del Parco 2
- U28. Via Trieste
- U29. Via Cavour
- U30. Via IV Novembre tratto 1
- U31. Via IV Novembre tratto 2
- U32. Viale Grigalletti tratto 1
- U33. Viale Grigalletti tratto 2
- U34. Viale Venezia
- U35. Via Da Gemona
- U36. Via M. Polo tratto 1
- U37. Via M. polo tratto 2
- U38. Via IV Novembre interna
- U39. Via Pontebbana tratto 1
- U40. Via Pontebbana tratto 2
- U41. Via Graziani
- U42. Via Percoto
- U43. Strada detta Bandida
- U44. Via Leopardi 2
- U45. Via Gortani
- U46. Via Stringher-Via Sdonal
- U47. Via del Macello
- U48. Via Montessori
- U49. Via Colombo
- U50. Via Stellini tratto 1
- U51. Via Stellini tratto 2
- U52. Via Stellini tratto 3
- U90. Via Fieramosca tratto 1 (Ceolini)
- U91. Via Fieramosca tratto 2 (Ceolini)
- U92. Via Ceolini tratto 1 (Ceolini)
- U93. Via Ceolini tratto 2-Via Giatto (Ceolini)
- U93bis1. Via Tasso (Ceolini)
- U93bis2. Via Marsala (Ceolini)
- U93bis3. Via Marconi (Ceolini)
- U94. Via Casut (Casut)
- U95. Via Casut interna (Casut)
- U96. Via S. Felice
- U97. Via Custozza

**PIAZZE**

- P01. Piazza Saint Jean
- P05. Piazza S. Lucia
- P09. Piazza Roma

**AREE VERDI/AREE GIOCHI**

- V01. Via Anello del Sole
- V02. Via Nirvo
- V03. Via del Parco 2
- V04. Via Stellini
- V08. Via S. Felice
- V10. Via Custozza
- V11. Via Marsala (Ceolini)



**LEGENDA**

- SS13/SP64/SP70/SP10
- Ferrovia
- Ciclabili
- Scuole
- Strutture socio-sanitarie
- Supermercati
- Stazione FS
- Chiese
- Cimiteri
- Piazze/Aree pedonali
- Impianti sportivi
- Campi sportivi
- Aree verdi/Aree giochi
- Ponti/Passerelle
- Corsi d'acqua
- Edificazione/Urbanizzazione
- Saltopassi
- Macrobarriere
- Confine comunale

**PERCORRIBILITÀ DEI PERCORSI PEDONALI**

- Percorribilità buona
- Percorribilità abbastanza buona
- Percorribilità e/o sicurezza da migliorare
- Percorribilità limitata o assenza linee guida
- Vie locali o extralocali: Percorribilità molto limitata o sicurezza da migliorare (pendenza, assenza percorsi ped) o assenza linee guida
- Vie residenziali senza percorsi pedonali e strade bianche: Z30 o Z20 da completare o creare e/o necessaria asfaltatura
- Interruzione sul percorso
- Incrocio da qualificare
- Attraversamento con problemi di sicurezza
- Aree parcheggi con posti riservati accessibili
- Aree parcheggi con posti riservati accessibili ma non norma
- Aree parcheggi con posti riservati non accessibili
- Fermate bus accessibili e non accessibili
- Attraversamenti non accessibili
- Rotatorie
- Semafori

FONTANAFREDDA-VILLADOLT-TALMASSON, mappa scala 1:5000 (formato A1)

**VIE RILEVATE**

- U01. Via Puccini tratto 1
- U02. Viale dello Sport tratto 1
- U03. Viale dello Sport tratto 2
- U04. Viale Europa Unità tratto 1
- U05. Viale Europa Unità tratto 2
- U06. Viale dei fiori
- U07. Via del Parco 1
- U08. Via Orsa Maggiore
- U09. Via Anello del Sole
- U10. Via Pastrengo
- U11. Via Buonarroti tratto 1
- U12. Via Buonarroti tratto 2
- U13. Via Buonarroti tratto 3
- U14. Via Buonarroti tratto 4
- U15. Via Buonarroti tratto 5
- U16. Via Carducci tratto 1
- U17. Via Carducci tratto 2
- U18. Strada della Madonna
- U19. Via Venere tratto 1
- U20. Via Venere tratto 2
- U21. Via Da Vinci tratto 1
- U22. Via Da Vinci tratto 2
- U23. Via Da Vinci tratto 3
- U24. Via Toffola
- U25. Via Diaceno
- U26. Via Nieve
- U27. Via del Parco 2
- U28. Via Trieste
- U29. Via Cavour
- U30. Via IV Novembre tratto 1
- U31. Via IV Novembre tratto 2
- U32. Viale Grigaletti tratto 1
- U33. Viale Grigaletti tratto 2
- U34. Viale Venezia
- U35. Via Da Gemona
- U36. Via M. Polo tratto 1
- U37. Via M. polo tratto 2
- U38. Via IV Novembre interna
- U39. Via Pontebbana tratto 1
- U40. Via Pontebbana tratto 2
- U41. Via Graziani
- U42. Via Percato
- U43. Strada detta Bandida
- U44. Via Leopardi 2
- U45. Via Gorfani
- U46. Via Strongher-Via Sornal
- U47. Via del Macello
- U48. Via Monlessari
- U49. Via Colombo
- U50. Via Stellini tratto 1
- U51. Via Stellini tratto 2
- U52. Via Stellini tratto 3
- U90. Via Fieramosca tratto 1 (Ceolini)
- U91. Via Fieramosca tratto 2 (Ceolini)
- U92. Via Ceolini tratto 1 (Ceolini)
- U93. Via Ceolini tratto 2-Via Giotto (Ceolini)
- U93bis1. Via Tasso (Ceolini)
- U93bis2. Via Marsala (Ceolini)
- U93bis3. Via Marconi (Ceolini)
- U94. Via Casut (Casut)
- U95. Via Casut interna (Casut)
- U96. Via S. Pellico
- U97. Via Custozza

**PIAZZE**

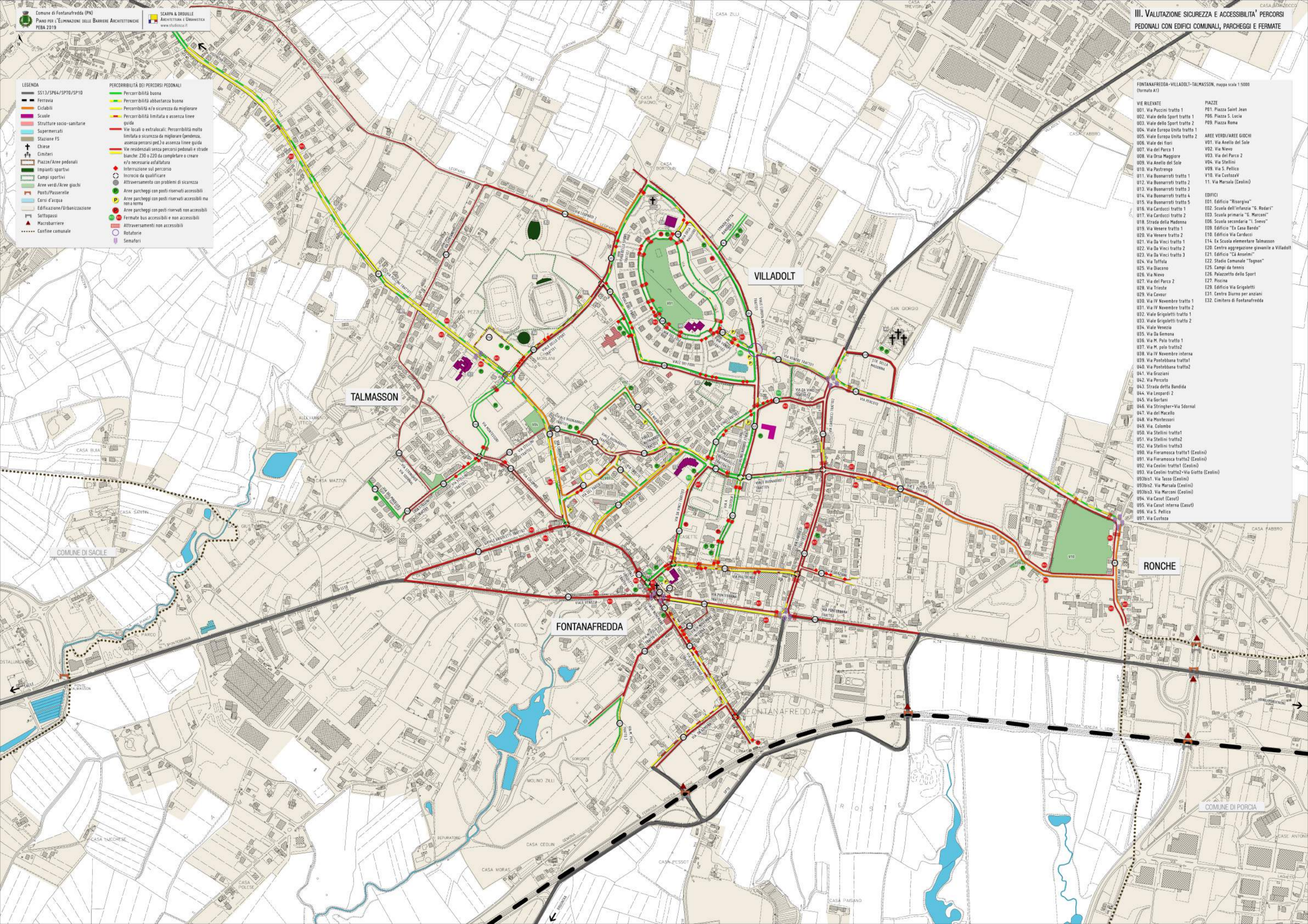
- P01. Piazza Saint Jean
- P06. Piazza S. Lucia
- P09. Piazza Roma

**AREE VERDI/AREE GIOCHI**

- V01. Via Anello del Sole
- V02. Via Nieve
- V03. Via del Parco 2
- V04. Via Stellini
- V09. Via S. Pellico
- V10. Via Custozza
- V11. Via Marsala (Ceolini)

**EDIFICI**

- E01. Edificio "Risorgiva"
- E02. Scuola dell'infanzia "G. Rodari"
- E03. Scuola primaria "G. Marconi"
- E06. Scuola secondaria "L. Svevo"
- E09. Edificio "Ex Casa Bando"
- E10. Edificio Via Carducci
- E14. Ex Scuola elementare Talmasson
- E20. Centro aggregazione giovanile a Villadolt
- E21. Edificio "Ca Anselmi"
- E22. Stadio Comunale "Tegnon"
- E25. Campi da tennis
- E26. Palazzetto dello Sport
- E27. Piscina
- E29. Edificio Via Grigaletti
- E31. Centro Diurno per anziani
- E32. Cimitero di Fontanafredda



**LEGENDA**

- SS13/SP64/SP70/SP10
- Ferrovia
- Ciclabili
- Scuole
- Aree di sicurezza pedonale
- Piazze/Aree pedonali
- Are verdi/aree giochi
- Panfil/Passerelle
- Corsi d'acqua
- Edificazione/urbanizzazione
- Sottopassi
- Macrobarrriere
- Confine comunale

**PERCORRIBILITÀ DEI PERCORSI PEDONALI**

- Percorribilità buona
- Percorribilità abbastanza buona
- Percorribilità e/o sicurezza da migliorare
- Percorribilità limitata o assenza linee guida
- Vie locali o extralocali: Percorribilità molto limitata o sicurezza da migliorare (pendenza, assenza percorsi ped) o assenza linee guida
- Vie residenziali senza percorsi pedonali e strade bianche: 230 o 220 da completare o creare e/o necessaria asfaltatura
- Interruzione sul percorso
- Incrocio da qualificare
- Attraversamenti con problemi di sicurezza
- Areie parcheggi con posti riservati accessibili
- Areie parcheggi con posti riservati accessibili ma non a norma
- Areie parcheggi con posti riservati non accessibili
- Fermate bus accessibili e non accessibili
- Attraversamenti non accessibili
- Rotatorie
- Semafori

FONTANAFREDDA-VILLADOLT-TALMASSON, mappa scala 1:5000 (formato A1)

**VIE RILEVATE**

- U01. Via Puccini tratto 1
- U02. Viale dello Sport tratto 1
- U03. Viale dello Sport tratto 2
- U04. Viale Europa Unità tratto 1
- U05. Viale Europa Unità tratto 2
- U06. Viale dei Fiori
- U07. Via del Parco 1
- U08. Via Orsa Maggiore
- U09. Via Anello del Sole
- U10. Via Pastrengo
- U11. Via Bonarroti tratto 1
- U12. Via Bonarroti tratto 2
- U13. Via Bonarroti tratto 3
- U14. Via Bonarroti tratto 4
- U15. Via Bonarroti tratto 5
- U16. Via Carducci tratto 1
- U17. Via Carducci tratto 2
- U18. Strada della Madonna
- U19. Via Venera tratto 1
- U20. Via Venera tratto 2
- U21. Via Da Vinci tratto 1
- U22. Via Da Vinci tratto 2
- U23. Via Da Vinci tratto 3
- U24. Via Toffola
- U25. Via Diacono
- U26. Via Nirvo
- U27. Via del Parco 2
- U28. Via Trieste
- U29. Via Cavour
- U30. Via IV Novembre tratto 1
- U31. Via IV Novembre tratto 2
- U32. Viale Grigalletti tratto 1
- U33. Viale Grigalletti tratto 2
- U34. Viale Venezia
- U35. Via Da Gemona
- U36. Via M. Polo tratto 1
- U37. Via M. polo tratto 2
- U38. Via IV Novembre interna
- U39. Via Pontebbana tratto 1
- U40. Via Pontebbana tratto 2
- U41. Via Graziani
- U42. Via Percoto
- U43. Strada detta Bandida
- U44. Via Leopardi 2
- U45. Via Gortani
- U46. Via Stringher-Via Sdonal
- U47. Via del Macello
- U48. Via Monlesori
- U49. Via Colombo
- U50. Via Stellini tratto 1
- U51. Via Stellini tratto 2
- U52. Via Stellini tratto 3
- U90. Via Fieramosca tratto1 (Ceolini)
- U91. Via Fieramosca tratto2 (Ceolini)
- U92. Via Ceolini tratto1 (Ceolini)
- U93. Via Ceolini tratto2-Via Giatto (Ceolini)
- U93bis1. Via Tasso (Ceolini)
- U93bis2. Via Marsala (Ceolini)
- U93bis3. Via Marconi (Ceolini)
- U94. Via Casut (Casut)
- U95. Via Casut interna (Casut)
- U96. Via S. Pellico
- U97. Via Custozza

**PIAZZE**

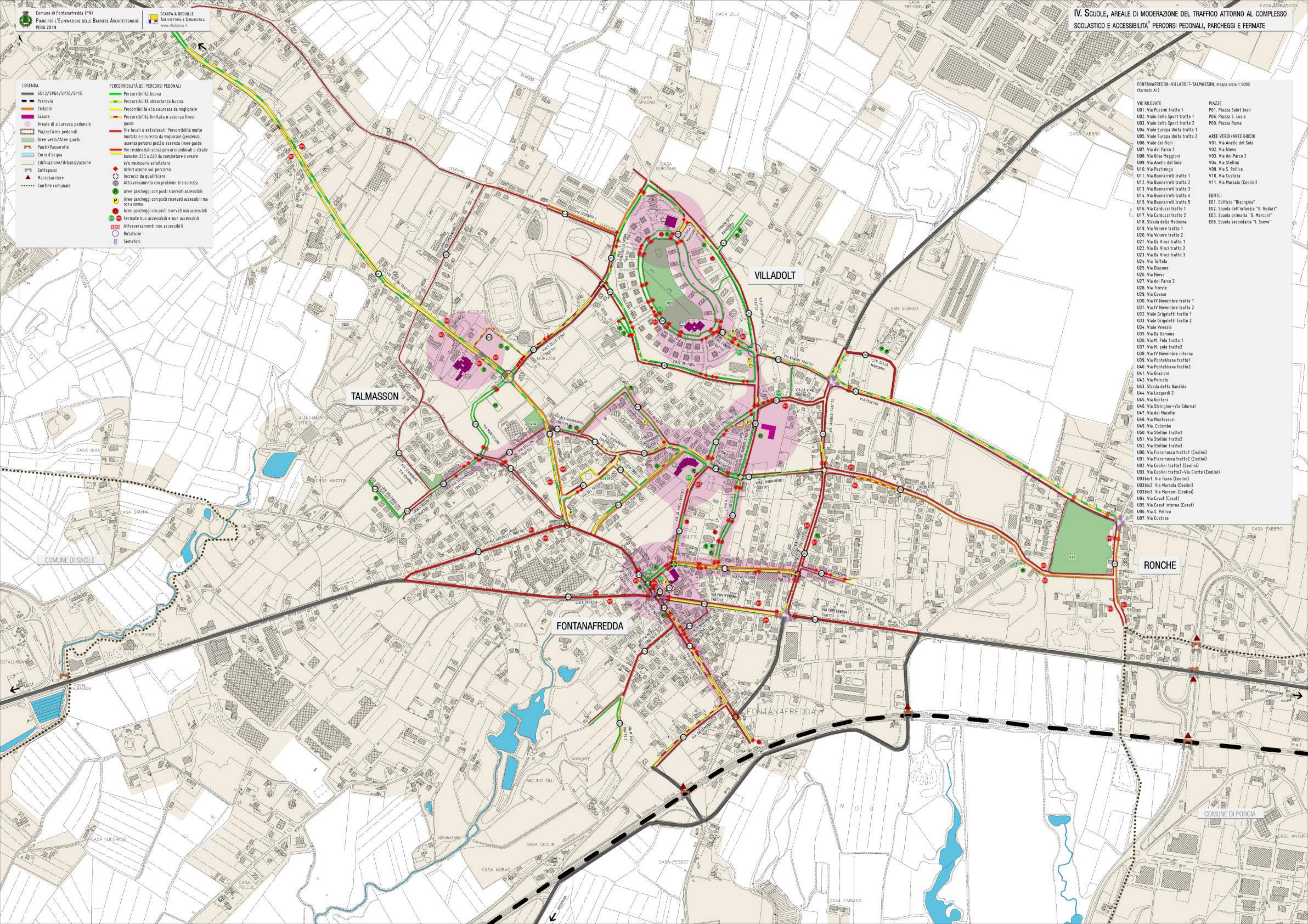
- P01. Piazza Saint Jean
- P06. Piazza S. Lucia
- P09. Piazza Roma

**AREE VERDI/AREE GIOCHI**

- V01. Via Anello del Sole
- V02. Via Nirvo
- V03. Via del Parco 2
- V04. Via Stellini
- V09. Via S. Pellico
- V10. Via Custozza
- V11. Via Marsala (Ceolini)

**EDIFICI**

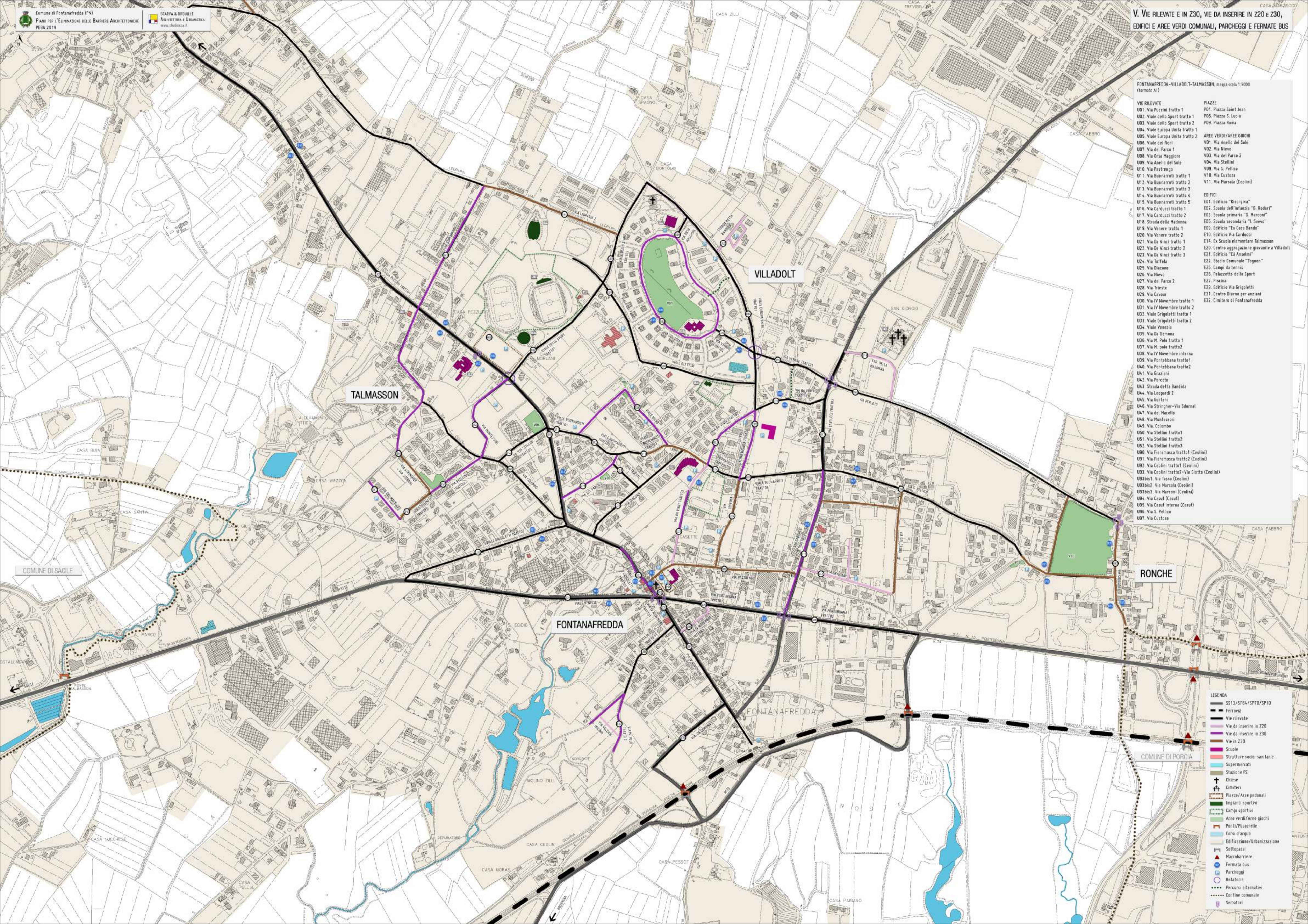
- E01. Edificio "Risorgiva"
- E02. Scuola dell'infanzia "G. Rodari"
- E03. Scuola primaria "G. Marconi"
- E05. Scuola secondaria "I. Svevo"



FONTANAFREDDA-VILLADOLT-TALMASSON, mappa scala 1:5000 (formato A1)

- VIE RILEVATE**
- U01. Via Puccini tratto 1
  - U02. Viale dello Sport tratto 1
  - U03. Viale dello Sport tratto 2
  - U04. Viale Europa Unità tratto 1
  - U05. Viale Europa Unità tratto 2
  - U06. Viale dei fiori
  - U07. Via del Parco 1
  - U08. Via Orsa Maggiore
  - U09. Via Anello del Sole
  - U10. Via Pastrengo
  - U11. Via Buonarroti tratto 1
  - U12. Via Buonarroti tratto 2
  - U13. Via Buonarroti tratto 3
  - U14. Via Buonarroti tratto 4
  - U15. Via Buonarroti tratto 5
  - U16. Via Carducci tratto 1
  - U17. Via Carducci tratto 2
  - U18. Strada della Madonna
  - U19. Via Venere tratto 1
  - U20. Via Venere tratto 2
  - U21. Via Da Vinci tratto 1
  - U22. Via Da Vinci tratto 2
  - U23. Via Da Vinci tratto 3
  - U24. Via Toffola
  - U25. Via Diacono
  - U26. Via Nervo
  - U27. Via del Parco 2
  - U28. Via Trieste
  - U29. Via Cavour
  - U30. Via IV Novembre tratto 1
  - U31. Via IV Novembre tratto 2
  - U32. Viale Grigaletti tratto 1
  - U33. Viale Grigaletti tratto 2
  - U34. Viale Venezia
  - U35. Via Da Gemona
  - U36. Via M. polo tratto 1
  - U37. Via M. polo tratto 2
  - U38. Via IV Novembre interna
  - U39. Via Pontebbana tratto 1
  - U40. Via Pontebbana tratto 2
  - U41. Via Graziani
  - U42. Via Percoto
  - U43. Strada detta Bandida
  - U44. Via Leopardi 2
  - U45. Via Gortani
  - U46. Via Stringher-Via Sdornal
  - U47. Via del Macello
  - U48. Via Montessori
  - U49. Via Colombo
  - U50. Via Stellini tratto 1
  - U51. Via Stellini tratto 2
  - U52. Via Stellini tratto 3
  - U90. Via Fieramosca tratto 1 (Ceolini)
  - U91. Via Fieramosca tratto 2 (Ceolini)
  - U92. Via Ceolini tratto 1 (Ceolini)
  - U93. Via Ceolini tratto 2-Via Giatto (Ceolini)
  - U93bis1. Via Tasso (Ceolini)
  - U93bis2. Via Marsala (Ceolini)
  - U93bis3. Via Marconi (Ceolini)
  - U94. Via Casut (Casut)
  - U95. Via Casut interna (Casut)
  - U96. Via S. Felice
  - U97. Via Custozza
- PIAZZE**
- P01. Piazza Saint Jean
  - P05. Piazza S. Lucia
  - P09. Piazza Roma
- AREE VERDI/AREE GIOCHI**
- V01. Via Anello del Sole
  - V02. Via Nervo
  - V03. Via del Parco 2
  - V04. Via Stellini
  - V08. Via S. Felice
  - V11. Via Marsala (Ceolini)
- EDIFICI**
- E01. Edificio "Risorgiva"
  - E02. Scuola dell'infanzia "G. Rodari"
  - E03. Scuola primaria "G. Marconi"
  - E06. Scuola secondaria "L. Svevo"
  - E09. Edificio "Ex Casa Bando"
  - E10. Edificio Via Carducci
  - E14. Ex Scuola elementare Talmasson
  - E20. Centro aggregazione giovanile a Villadolt
  - E21. Edificio "Ca Anselmi"
  - E22. Stadio Comunale "Tognon"
  - E25. Campi da tennis
  - E26. Palazzetto dello Sport
  - E27. Piscina
  - E29. Edificio Via Grigaletti
  - E31. Centro Diurno per anziani
  - E32. Cimitero di Fontanafredda

- LEGENDA**
- SS13/SP64/SP70/SP10
  - Ferrovia
  - Vie rilevate
  - Vie da inserire in Z20
  - Vie da inserire in Z30
  - Vie in Z30
  - Scuole
  - Strutture socio-sanitarie
  - Supermercati
  - Stazione FS
  - Chiese
  - Cimiteri
  - Piazze/Aree pedonali
  - Impianti sportivi
  - Campi sportivi
  - Aree verdi/Aree giochi
  - Ponti/Passerelle
  - Corsi d'acqua
  - Edificazione/Urbanizzazione
  - Sottopassi
  - Macrobarrriere
  - Fermata bus
  - Parcheeggi
  - Rotatorie
  - Percorsi alternativi
  - Confine comunale
  - Semafori



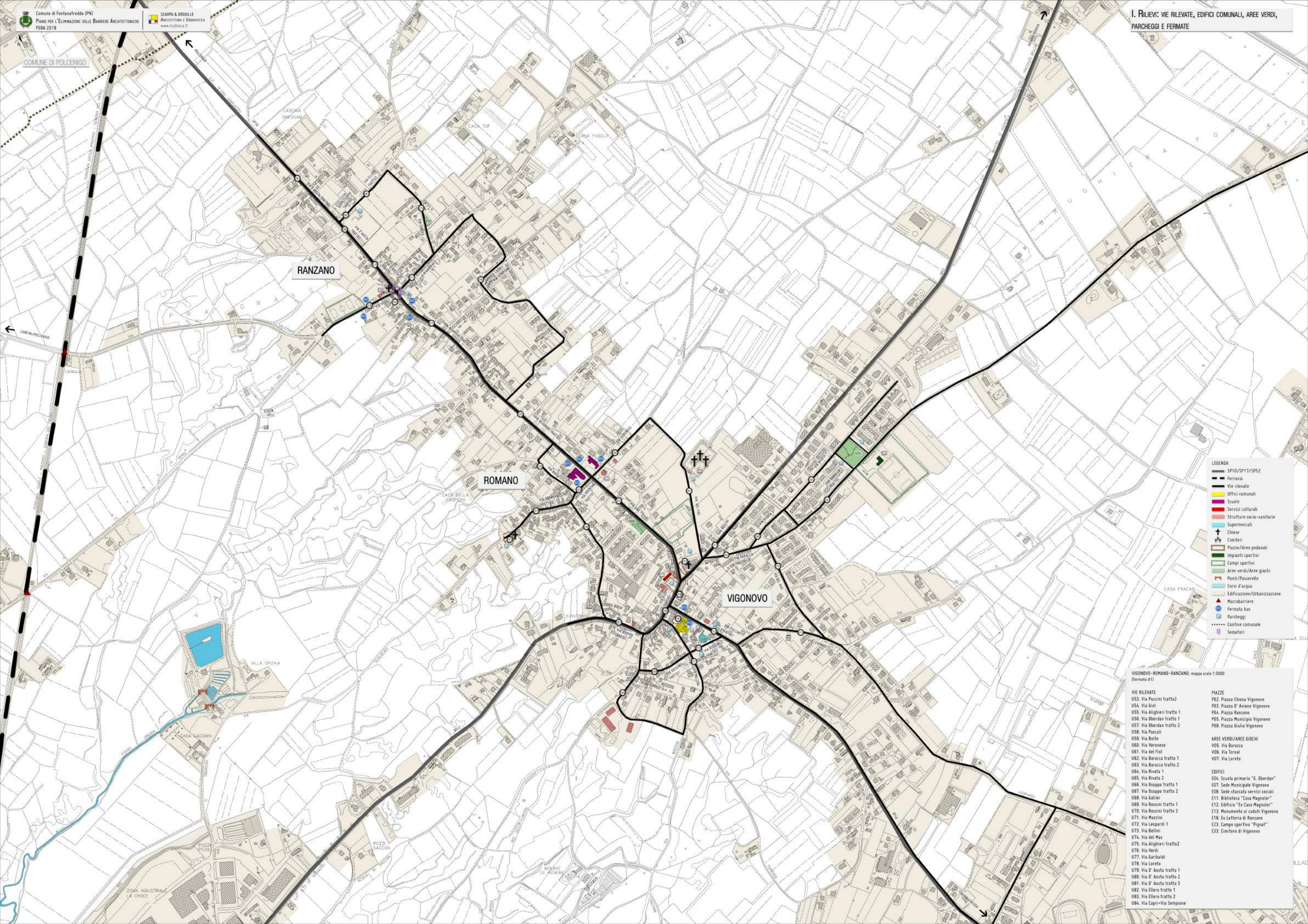


2

## VIGONOVO-ROMANO-RANZANO

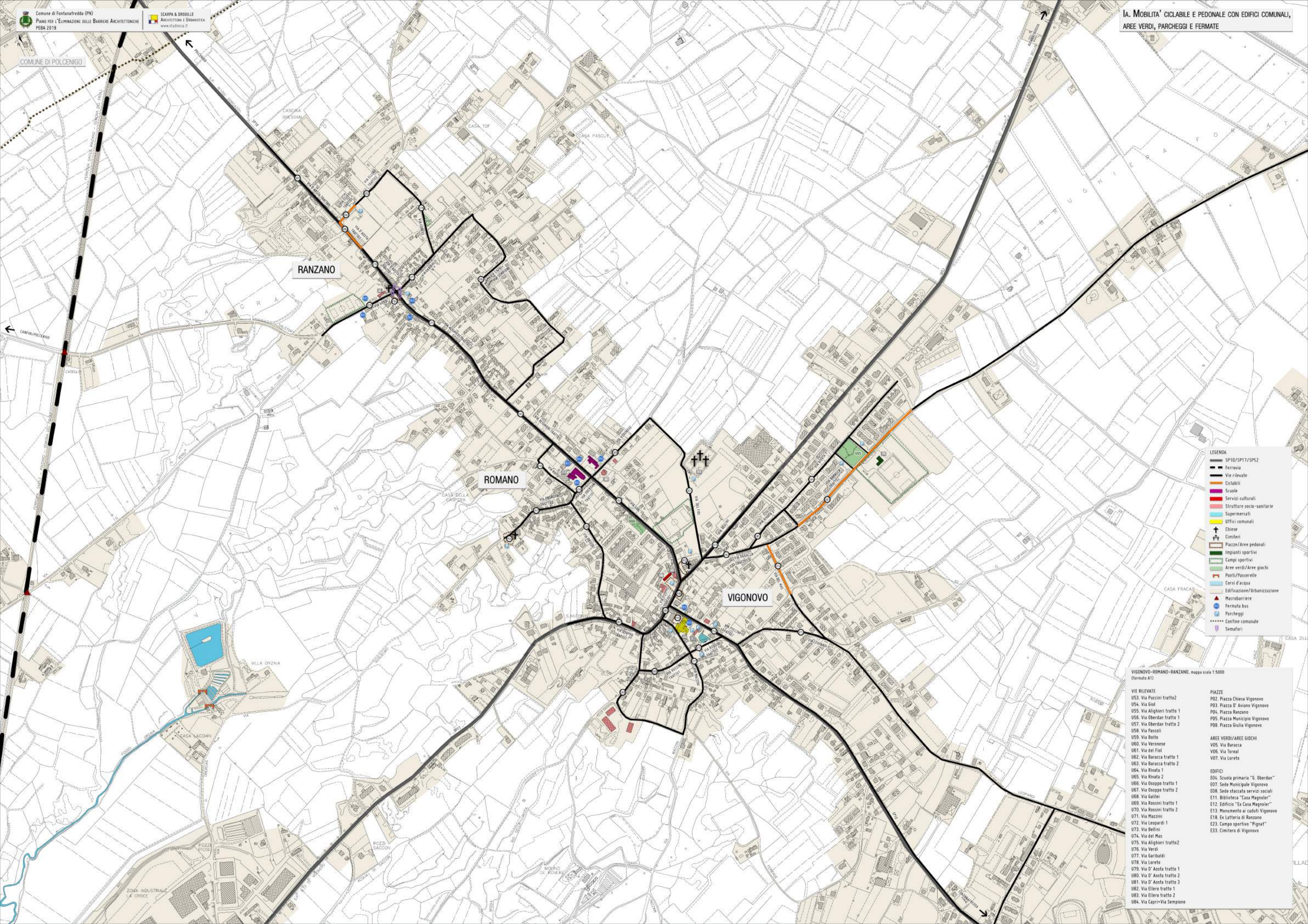
formato A1

- Ambiti rilevati e piste ciclopedonali
- Ambiti rilevati e percorsi Pedibus
- Ambiti da riqualificare (schede intervento)
- Valutazione accessibilità percorsi con parcheggi, fermate bus, edifici
- Valutazione accessibilità percorsi e ambiti scolastici
- Valutazione accessibilità percorsi e strade con limite velocità 30kmh



- LEGENDA**
- SP10/SP17/SP52
  - Ferrovia
  - Vie rilevate
  - Uffici comunali
  - Scuole
  - Servizi culturali
  - Strutture socio-sanitarie
  - Supermercati
  - Chiese
  - Cimiteri
  - Piazze/Aree pedonali
  - Impianti sportivi
  - Campi sportivi
  - Aree verdi/Aree giochi
  - Ponti/Passerelle
  - Corri d'acqua
  - Edificazione/Urbanizzazione
  - Macrobarriere
  - Fermata bus
  - Parcheeggi
  - Confine comunale
  - Semafori

- VIGONOVO-ROMANO-RANZANO, mappa scala 1:5000  
 (Termine A1)**
- |  |   |
|--|---|
| <p><b>VIE RILEVATE</b></p> <ul style="list-style-type: none"> <li>U53. Via Puccini tratto2</li> <li>U54. Via Giol</li> <li>U55. Via Alghieri tratto 1</li> <li>U56. Via Oberdan tratto 1</li> <li>U57. Via Oberdan tratto 2</li> <li>U58. Via Pascoli</li> <li>U59. Via Beito</li> <li>U60. Via Veronese</li> <li>U61. Via del Fial</li> <li>U62. Via Baracca tratto 1</li> <li>U63. Via Baracca tratto 2</li> <li>U64. Via Rivata 1</li> <li>U65. Via Rivata 2</li> <li>U66. Via Bosoppo tratto 1</li> <li>U67. Via Bosoppo tratto 2</li> <li>U68. Via Galilei</li> <li>U69. Via Rossini tratto 1</li> <li>U70. Via Rossini tratto 2</li> <li>U71. Via Mazzini</li> <li>U72. Via Leopardi 1</li> <li>U73. Via Bellini</li> <li>U74. Via del Mas</li> <li>U75. Via Alghieri tratto2</li> <li>U76. Via Verdi</li> <li>U77. Via Garibaldi</li> <li>U78. Via Loreto</li> <li>U79. Via D' Aosta tratto 1</li> <li>U80. Via D' Aosta tratto 2</li> <li>U81. Via D' Aosta tratto 3</li> <li>U82. Via Ellero tratto 1</li> <li>U83. Via Ellero tratto 2</li> <li>U84. Via Capri-Via Sempione</li> </ul> | <p><b>PIAZZE</b></p> <ul style="list-style-type: none"> <li>P02. Piazza Chiesa Vigonovo</li> <li>P03. Piazza D' Aviano Vigonovo</li> <li>P04. Piazza Ranzano</li> <li>P05. Piazza Municipio Vigonovo</li> <li>P08. Piazza Giulia Vigonovo</li> </ul> <p><b>AREE VERDI/AREE GIOCHI</b></p> <ul style="list-style-type: none"> <li>V05. Via Baracca</li> <li>V06. Via Toreal</li> <li>V07. Via Loreto</li> </ul> <p><b>EDIFICI</b></p> <ul style="list-style-type: none"> <li>E04. Scuola primaria "G. Oberdan"</li> <li>E07. Sede Municipale Vigonovo</li> <li>E08. Sede staccata servizi sociali</li> <li>E11. Biblioteca "Casa Magnoler"</li> <li>E12. Edificio "Ex Casa Magnoler"</li> <li>E13. Monumento ai caduti Vigonovo</li> <li>E18. Ex Latteria di Ranzano</li> <li>E23. Campo sportivo "Pignat"</li> <li>E33. Cimitero di Vigonovo</li> </ul> |
|--|---|



**LEGENDA**

- SP10/SP17/SP52
- Ferrovia
- Vie rilevate
- Ciclabili
- Scuole
- Servizi culturali
- Strutture socio-sanitarie
- Supermercati
- Uffici comunali
- Chiese
- Cimiteri
- Piazze/Aree pedonali
- Impianti sportivi
- Campi sportivi
- Aree verdi/Aree giochi
- Ponti/Passerelle
- Corsi d'acqua
- Edificazione/Urbanizzazione
- Macrobarriere
- Fermata bus
- Parcheeggi
- Confine comunale
- Semafori

VIGONOVO-ROMANO-RANZANO, mappa scala 1:5000  
 (formato A1)

- VIE RILEVATE**
- U53. Via Puccini tratto2
  - U54. Via Giol
  - U55. Via Alighieri tratto 1
  - U56. Via Oberdan tratto 1
  - U57. Via Oberdan tratto 2
  - U58. Via Pascoli
  - U59. Via Boito
  - U60. Via Veronese
  - U61. Via del Fiol
  - U62. Via Baracca tratto 1
  - U63. Via Baracca tratto 2
  - U64. Via Rivata 1
  - U65. Via Rivata 2
  - U66. Via Osoppo tratto 1
  - U67. Via Osoppo tratto 2
  - U68. Via Gallini
  - U69. Via Rossini tratto 1
  - U70. Via Rossini tratto 2
  - U71. Via Mazzini
  - U72. Via Leopardi 1
  - U73. Via Bellini
  - U74. Via del Mas
  - U75. Via Alighieri tratto2
  - U76. Via Verdi
  - U77. Via Garibaldi
  - U78. Via Lorete
  - U79. Via D' Aosta tratto 1
  - U80. Via D' Aosta tratto 2
  - U81. Via D' Aosta tratto 3
  - U82. Via Eltero tratto 1
  - U83. Via Eltero tratto 2
  - U84. Via Capri-Via Sempione

- PIAZZE**
- P02. Piazza Chiesa Vigonovo
  - P03. Piazza D' Aviano Vigonovo
  - P04. Piazza Ranzano
  - P05. Piazza Municipio Vigonovo
  - P08. Piazza Giulia Vigonovo
- AREE VERDI/AREE GIOCHI**
- V05. Via Baracca
  - V06. Via Toreal
  - V07. Via Lorete
- EDIFICI**
- E04. Scuola primaria "G. Oberdan"
  - E07. Sede Municipale Vigonovo
  - E08. Sede staccata servizi sociali
  - E11. Biblioteca "Casa Magnoler"
  - E12. Edificio "Ex Casa Magnoler"
  - E13. Monumento ai caduti Vigonovo
  - E18. Ex Letteria di Ranzano
  - E23. Campo sportivo "Pignat"
  - E33. Cimitero di Vigonovo



COMUNE DI POLCENIGO

RANZANO

ROMANO

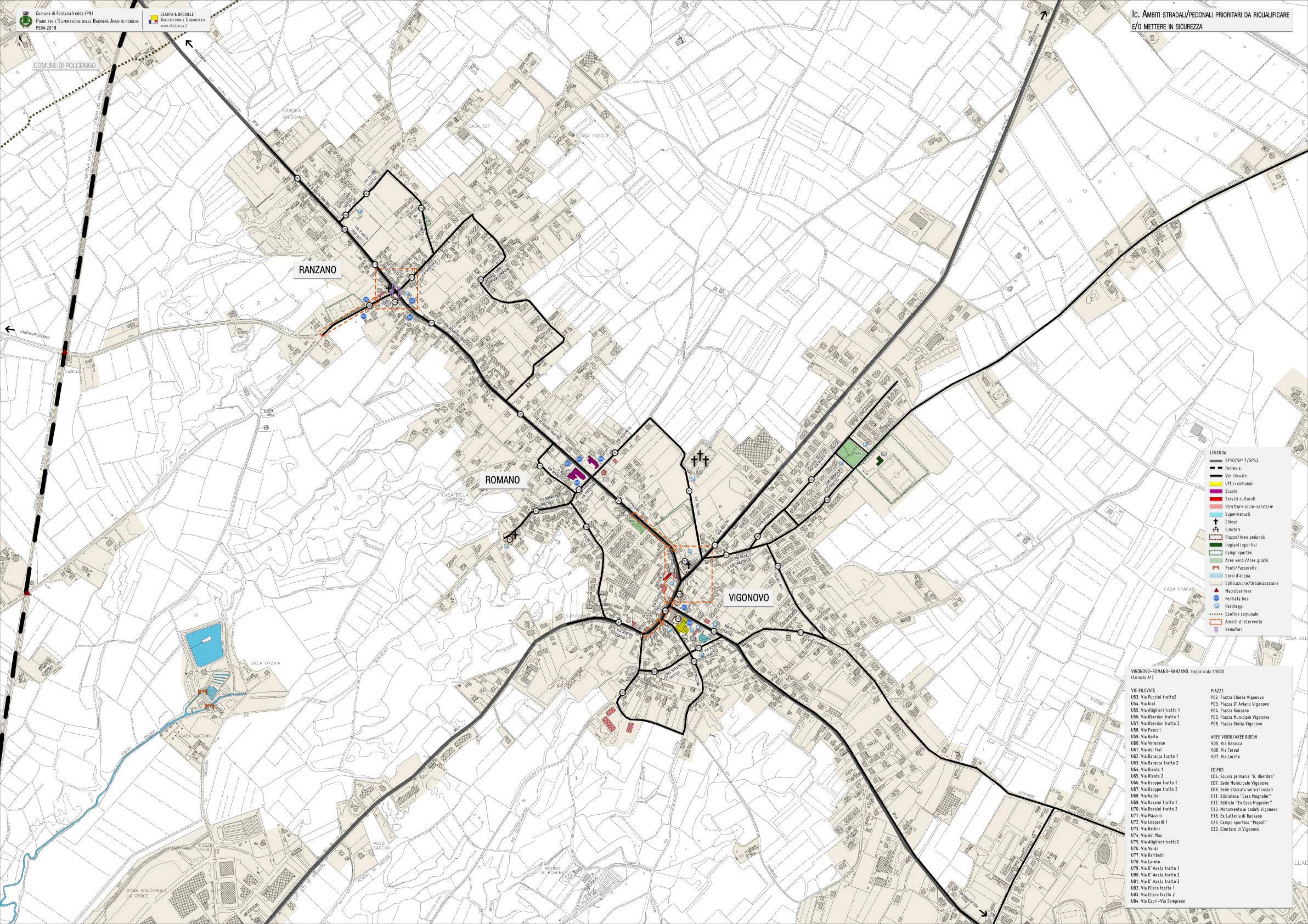
VIGONOVO

- LEGENDA**
- SP10/SP17/SP52
  - Ferrovia
  - Vie rilevate
  - Linee Pedibus
  - Uffici comunali
  - Scuole
  - Servizi culturali
  - Strutture socio-sanitarie
  - Supermercati
  - Chiese
  - Cimiteri
  - Piazze/Aree pedonali
  - Impianti sportivi
  - Campi sportivi
  - Aree verdi/Aree giochi
  - Ponti/Passerelle
  - Corsi d'acqua
  - Edificazione/Urbanizzazione
  - Macrobarriere
  - Fermata bus
  - Parcheggi
  - Confine comunale
  - Semafori

VIGONOVO-ROMANO-RANZANO, mappa scala 1:5000  
 (formato A1)

- VIE RILEVATE**
- U53. Via Puccini tratto2
  - U54. Via Giol
  - U55. Via Alghieri tratto 1
  - U56. Via Oberdan tratto 1
  - U57. Via Oberdan tratto 2
  - U58. Via Pascoli
  - U59. Via Boito
  - U60. Via Veronese
  - U61. Via del Fiol
  - U62. Via Baracca tratto 1
  - U63. Via Baracca tratto 2
  - U64. Via Rivata 1
  - U65. Via Rivata 2
  - U66. Via Orsoppo tratto 1
  - U67. Via Orsoppo tratto 2
  - U68. Via Gallini
  - U69. Via Rossini tratto 1
  - U70. Via Rossini tratto 2
  - U71. Via Mazzini
  - U72. Via Leopardi 1
  - U73. Via Bellini
  - U74. Via del Mas
  - U75. Via Alghieri tratto2
  - U76. Via Verdi
  - U77. Via Garibaldi
  - U78. Via Loreto
  - U79. Via D' Aosta tratto 1
  - U80. Via D' Aosta tratto 2
  - U81. Via D' Aosta tratto 3
  - U82. Via Ellero tratto 1
  - U83. Via Ellero tratto 2
  - U84. Via Capri-Via Sempione

- PIAZZE**
- PO2. Piazza Chiesa Vigonovo
  - PO3. Piazza D' Aviano Vigonovo
  - PO4. Piazza Ranzano
  - PO5. Piazza Municipia Vigonovo
  - PO8. Piazza Giulia Vigonovo
- AREE VERDI/AREE GIOCHI**
- VO5. Via Baracca
  - VO6. Via Toreai
  - VO7. Via Loreto
- EDIFICI**
- EO4. Scuola primaria "G. Oberdan"
  - EO7. Sede Municipale Vigonovo
  - EO8. Sede staccata servizi sociali
  - E11. Biblioteca "Casa Magnola"
  - E12. Edificio "La Casa Magnola"
  - E13. Monumento ai caduti Vigonovo
  - E18. Ex Letteria di Ranzano
  - E23. Campo sportivo "Pignat"
  - E33. Cimitero di Vigonovo



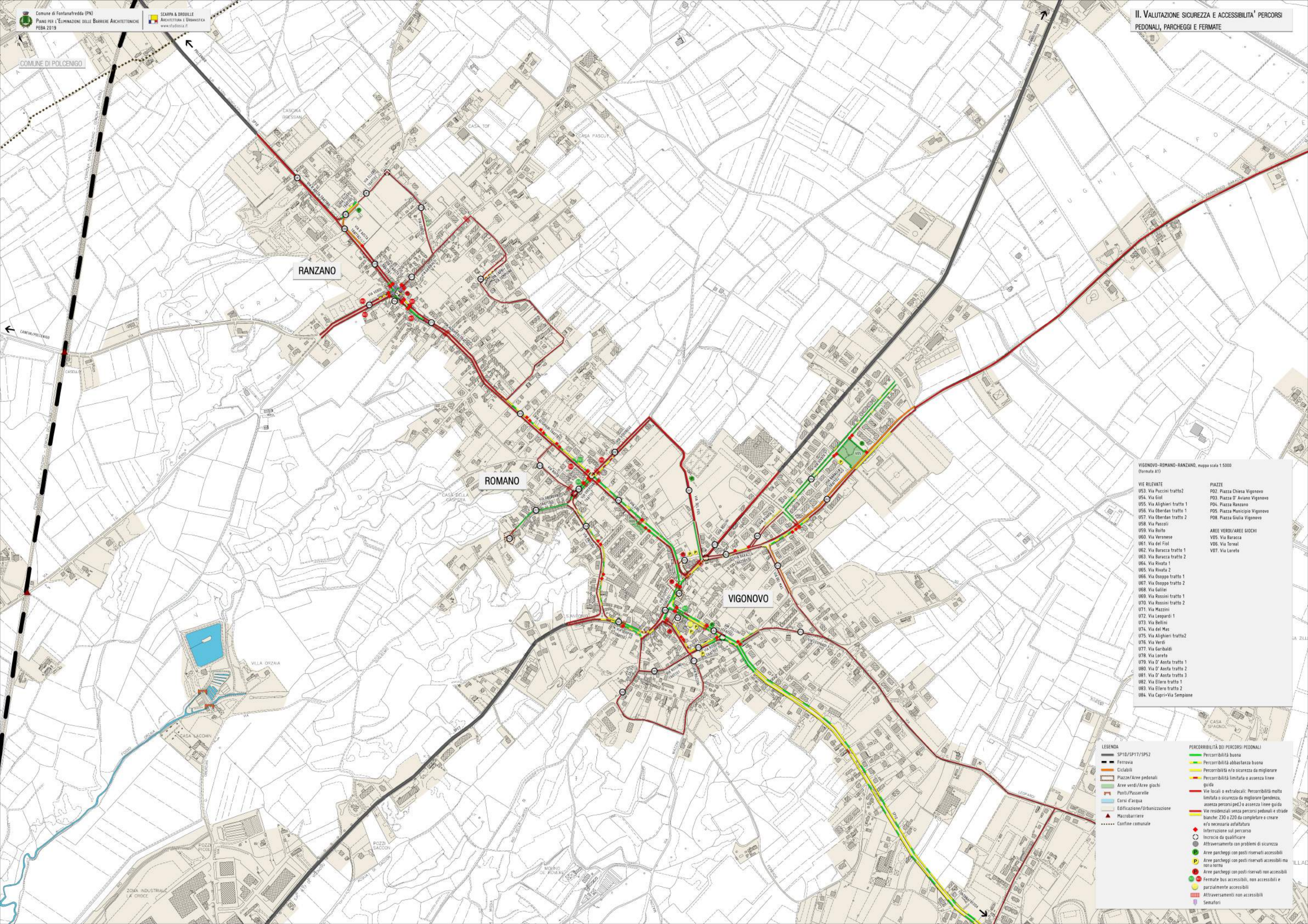
**LEGENDA**

- SP10/SP17/SPS2
- Ferrovia
- Vie rilevate
- Uffici comunali
- Scuole
- Servizi culturali
- Strutture socio-sanitarie
- Supermercati
- Chiese
- Cimiteri
- Piazze/Aree pedonali
- Impianti sportivi
- Campi sportivi
- Aree verdi/Aree giochi
- Ponti/Passerelle
- Corsi d'acqua
- Edificazione/Urbanizzazione
- Macrobarrriere
- Fermata bus
- Parcheggi
- Confine comunale
- Ambiti d'intervento
- Semafori

VIGONOVO-ROMANO-RANZANO, mappa scala 1:5000  
 (formato A1)

- VIE RILEVATE**
- U53 Via Puccini tratto2
  - U54 Via Gisi
  - U55 Via Alighieri tratto 1
  - U56 Via Oberdan tratto 1
  - U57 Via Oberdan tratto 2
  - U58 Via Pascoli
  - U59 Via Boito
  - U60 Via Veronese
  - U61 Via del Fies
  - U62 Via Baracca tratto 1
  - U63 Via Baracca tratto 2
  - U64 Via Rivata 1
  - U65 Via Rivata 2
  - U66 Via Bosoppo tratto 1
  - U67 Via Bosoppo tratto 2
  - U68 Via Galilei
  - U69 Via Rossini tratto 1
  - U70 Via Rossini tratto 2
  - U71 Via Mazzini
  - U72 Via Leopardi 1
  - U73 Via Bellini
  - U74 Via del Mas
  - U75 Via Alighieri tratto2
  - U76 Via Verdi
  - U77 Via Garibaldi
  - U78 Via Loreto
  - U79 Via D'Assia tratto 1
  - U80 Via D'Assia tratto 2
  - U81 Via D'Assia tratto 3
  - U82 Via Ellero tratto 1
  - U83 Via Ellero tratto 2
  - U84 Via Capri-Via Sempione
- PIAZZE**
- PO2 Piazza Chiesa Vigonovo
  - PO3 Piazza D'Aviano Vigonovo
  - PO4 Piazza Ranzano
  - PO5 Piazza Municipio Vigonovo
  - PO8 Piazza Giulia Vigonovo
- AREE VERDI/AREE GIOCHI**
- VO5 Via Baracca
  - VO6 Via Toreal
  - VO7 Via Loreto
- EDIFICI**
- E04 Scuola primaria "G. Oberdan"
  - E07 Sede Municipale Vigonovo
  - E08 Sede staccata servizi sociali
  - E11 Biblioteca "Casa Magnolet"
  - E12 Edificio "Ex Casa Magnolet"
  - E13 Monumento ai caduti Vigonovo
  - E18 Ex Letteria di Ranzano
  - E23 Campo sportivo "Pignat"
  - E33 Cimitero di Vigonovo

COMUNE DI POLCENIGO



RANZANO

ROMANO

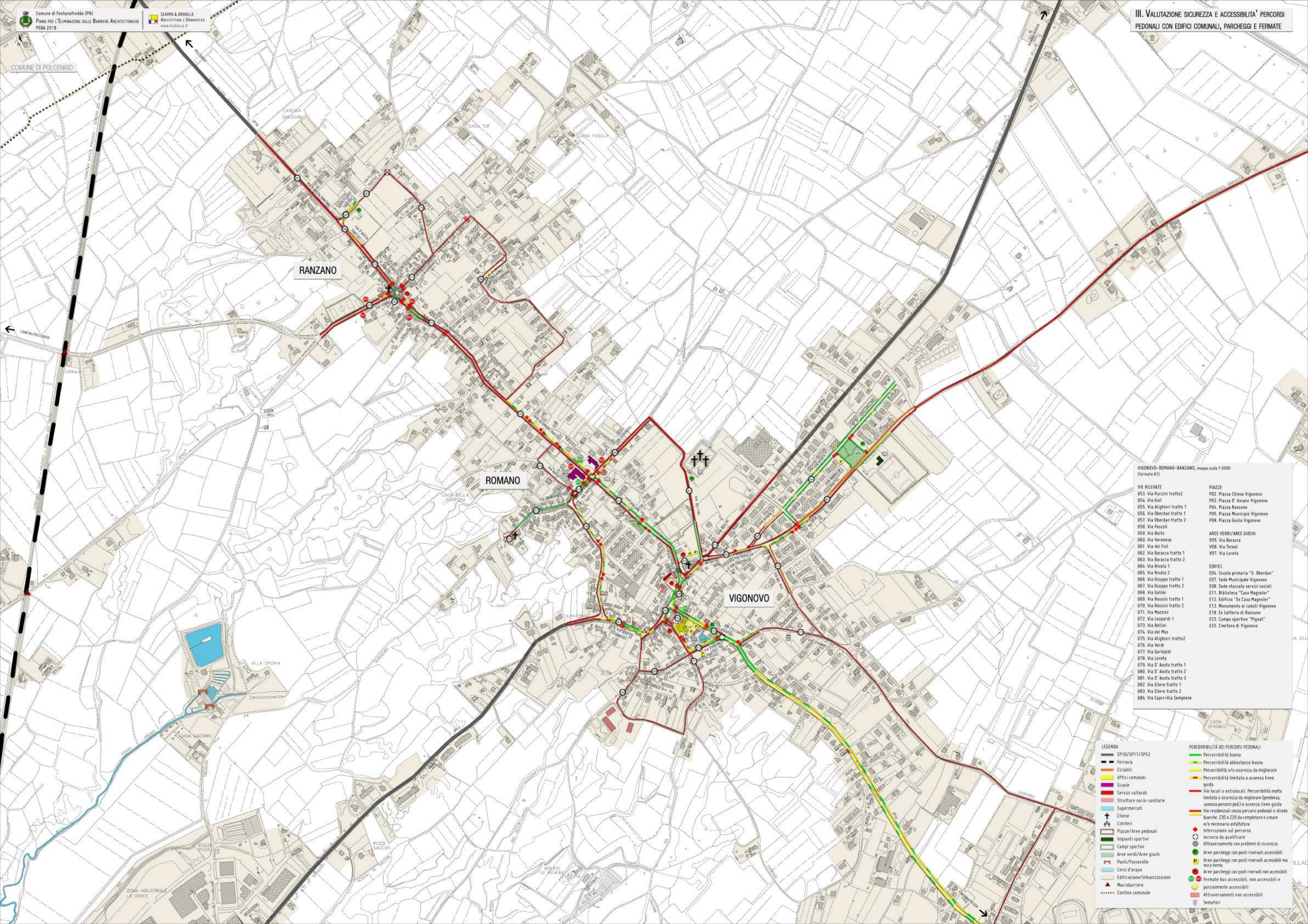
VIGONOVO

VIGONOVO-ROMANO-RANZANO, mappa scala 1:5000 (formato A1)

VIE RILEVATE	PIAZZE
U53 Via Puccini tratto2	PO2 Piazza Chiesa Vigonovo
U54 Via Gini	PO3 Piazza D'Aviano Vigonovo
U55 Via Alghieri tratto 1	PO4 Piazza Ranzano
U56 Via Oberdan tratto 1	PO5 Piazza Municipio Vigonovo
U57 Via Oberdan tratto 2	PO6 Piazza Giulia Vigonovo
U58 Via Pascoli	
U59 Via Boto	
U60 Via Veronese	
U61 Via del Fiol	
U62 Via Baracca tratto 1	
U63 Via Baracca tratto 2	
U64 Via Rivata 1	
U65 Via Rivata 2	
U66 Via Osoppo tratto 1	
U67 Via Osoppo tratto 2	
U68 Via Gallie	
U69 Via Rossini tratto 1	
U70 Via Rossini tratto 2	
U71 Via Mazzini	
U72 Via Leopardi 1	
U73 Via Bellini	
U74 Via del Mas	
U75 Via Alghieri tratto2	
U76 Via Verdi	
U77 Via Garibaldi	
U78 Via Loreto	
U79 Via D'Aosta tratto 1	
U80 Via D'Aosta tratto 2	
U81 Via D'Aosta tratto 3	
U82 Via Elero tratto 1	
U83 Via Elero tratto 2	
U84 Via Capri-Via Sempione	

LEGENDA

PERCORSIBILITÀ DEI PERCORSI PEDONALI	
SP10/SP17/SP52	Percorribilità buona
Ferrovia	Percorribilità abbastanza buona
Ciclabili	Percorribilità e/o sicurezza da migliorare
Piazze/Aree pedonali	Percorribilità limitata o assenza linee guida
Aree verdi/Aree giochi	Vie locali o extralocali: Percorribilità molto limitata o sicurezza da migliorare (pendenza, assenza percorsi ped.) o assenza linee guida
Ponti/Passerelle	Vie residenziali senza percorsi pedonali e strade bianche: Z30 o Z20 da completare e creare e/o necessaria asfaltatura
Corsi d'acqua	Interruzione sul percorso
Edificazione/Urbanizzazione	Incrocio da qualificare
Macrobarriere	Attraversamento con problemi di sicurezza
Confine comunale	Aree parcheggi con posti riservati accessibili
	Aree parcheggi con posti riservati accessibili ma non a norma
	Aree parcheggi con posti riservati non accessibili
	Fermate bus accessibili, non accessibili e parzialmente accessibili
	Attraversamenti non accessibili
	Semafori



VIGONOVO-ROMANO-RANZANO, mappa scala 1:5000  
(formato A1)

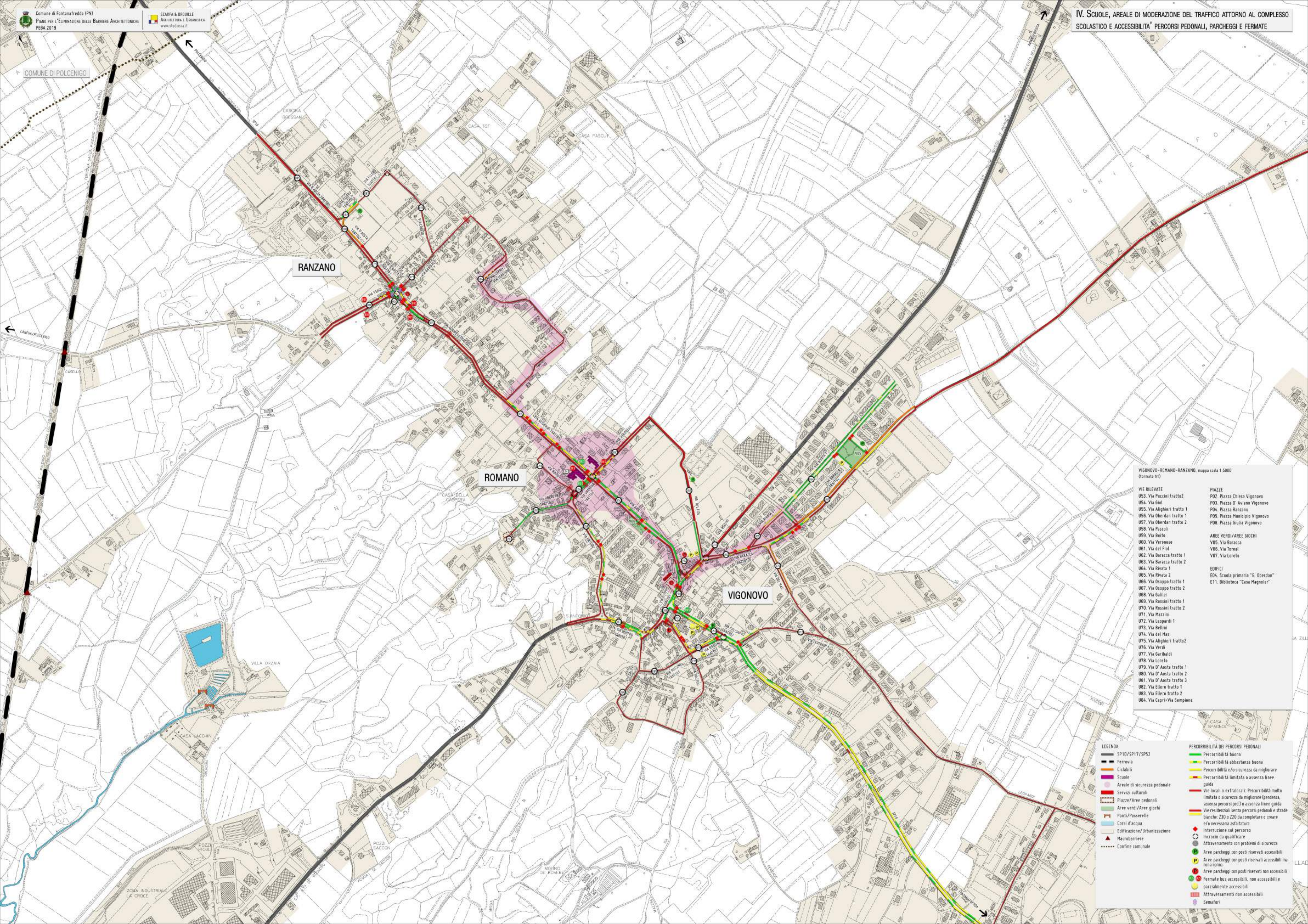
VIE RILEVATE	PIAZZE
U53. Via Puccini tratto2	P02. Piazza Chiesa Vigonovo
U54. Via Giot	P03. Piazza D'Aviano Vigonovo
U55. Via Alighieri tratto 1	P04. Piazza Ranzano
U56. Via Oberdan tratto 1	P05. Piazza Municipio Vigonovo
U57. Via Oberdan tratto 2	P08. Piazza Giulia Vigonovo
U58. Via Pascoli	
U59. Via Boito	
U60. Via Veronese	
U61. Via del Friol	
U62. Via Baracca tratto 1	
U63. Via Baracca tratto 2	
U64. Via Rivata 1	
U65. Via Rivata 2	
U66. Via Osoppo tratto 1	
U67. Via Osoppo tratto 2	
U68. Via Galilei	
U69. Via Rossini tratto 1	
U70. Via Rossini tratto 2	
U71. Via Mazzini	
U72. Via Leopardi 1	
U73. Via Bellini	
U74. Via del Mas	
U75. Via Alighieri tratto2	
U76. Via Verdi	
U77. Via Garibaldi	
U78. Via Loreto	
U79. Via D'Aosta tratto 1	
U80. Via D'Aosta tratto 2	
U81. Via D'Aosta tratto 3	
U82. Via Ellero tratto 1	
U83. Via Ellero tratto 2	
U84. Via Capri-Via Sempione	

PERCORSIBILITÀ DEI PERCORSI PEDONALI

PERCORSIBILITÀ	PERCORSIBILITÀ DEI PERCORSI PEDONALI
Verde	Percorribilità buona
Giallo	Percorribilità abbastanza buona
Arancione	Percorribilità n/o sicurezza da migliorare
Rosso	Percorribilità limitata o assenza linee guida
Linea rossa	Vie locali o extralocali. Percorribilità molto limitata o sicurezza da migliorare (pendenza, assenza percorsi ped.) o assenza linee guida
Linea gialla	Vie residenziali senza percorsi pedonali e strade bianche: 230 e 220 da completare e creare o/n necessaria asfaltatura
Linea verde	Interruzione sul percorso
Linea verde con cerchio	Incrocio da qualificare
Linea verde con triangolo	Attraversamento con problemi di sicurezza
Linea verde con quadrato	Arece parcheggi con posti riservati accessibili
Linea verde con rettangolo	Arece parcheggi con posti riservati accessibili ma non norma
Linea verde con cerchio con X	Arece parcheggi con posti riservati non accessibili
Linea verde con cerchio con punto	Fermate bus accessibili, non accessibili e parzialmente accessibili
Linea verde con cerchio con X e punto	Attraversamenti non accessibili
Linea verde con cerchio con punto e X	Semafori

LEGENDA

SP10/SP17/SP52	Ferrovie
Ciclabili	Uffici comunali
Scuole	Strutture socio-sanitarie
Supermercati	Chiese
Cimiteri	Piazze/Aree pedonali
Impianti sportivi	Campi sportivi
Arece verdi/Aree giochi	Ponti/Passerelle
Corsi d'acqua	Edificazione/Urbanizzazione
Macrobarrriere	Confine comunale



VIGONOVO-ROMANO-RANZANO, mappa scala 1:5000 (formato A1)

- VIE RILEVATE**
- U53. Via Puccini tratto2
  - U54. Via Giol
  - U55. Via Alghieri tratto 1
  - U56. Via Oberdan tratto 1
  - U57. Via Oberdan tratto 2
  - U58. Via Pascoli
  - U59. Via Boito
  - U60. Via Veronese
  - U61. Via del Fiol
  - U62. Via Baracca tratto 1
  - U63. Via Baracca tratto 2
  - U64. Via Rivata 1
  - U65. Via Rivata 2
  - U66. Via Orsago tratto 1
  - U67. Via Orsago tratto 2
  - U68. Via Galilei
  - U69. Via Rossini tratto 1
  - U70. Via Rossini tratto 2
  - U71. Via Mazzini
  - U72. Via Leopardi 1
  - U73. Via Bellini
  - U74. Via del Mas
  - U75. Via Alghieri tratto2
  - U76. Via Verdi
  - U77. Via Garibaldi
  - U78. Via Loreto
  - U79. Via D' Aosta tratto 1
  - U80. Via D' Aosta tratto 2
  - U81. Via D' Aosta tratto 3
  - U82. Via Ellero tratto 1
  - U83. Via Ellero tratto 2
  - U84. Via Capri-Via Sempione
- PIAZZE**
- P02. Piazza Chiesa Vigonovo
  - P03. Piazza D' Aviano Vigonovo
  - P04. Piazza Ranzano
  - P05. Piazza Municipio Vigonovo
  - P08. Piazza Giulia Vigonovo
- AREE VERDI/AREE GIOCHI**
- V05. Via Baracca
  - V06. Via Toreal
  - V07. Via Loreto
- EDIFICI**
- E04. Scuola primaria "G. Oberdan"
  - E11. Biblioteca "Casa Magnoler"

- LEGENDA**
- SP10/SP17/SP52
  - Ferrovia
  - Ciclabili
  - Scuole
  - Aree di sicurezza pedonale
  - Servizi culturali
  - Piazze/Aree pedonali
  - Aree verdi/Aree giochi
  - Ponti/Passerelle
  - Corsi d'acqua
  - Edificazione/Urbanizzazione
  - Macrobarriere
  - Confine comunale
- PERCORRIBILITÀ DEI PERCORSI PEDONALI**
- Percorribilità buona
  - Percorribilità abbastanza buona
  - Percorribilità e/o sicurezza da migliorare
  - Percorribilità limitata o assenza linee guida
  - Vie locali o extralocali: Percorribilità molto limitata o sicurezza da migliorare (pendenza, assenza percorsi ped.) o assenza linee guida
  - Vie residenziali senza percorsi pedonali e strade bianche: Z30 o Z20 da completare e creare e/o necessaria asfaltatura
  - Interruzione sul percorso
  - Incrocio da qualificare
  - Attraversamento con problemi di sicurezza
  - Aree parcheggi con posti riservati accessibili
  - Aree parcheggi con posti riservati accessibili ma non norma
  - Aree parcheggi con posti riservati non accessibili
  - Fermate bus accessibili, non accessibili e parzialmente accessibili
  - Attraversamenti non accessibili
  - Semafori

COMUNE DI POLCENIGO

RANZANO

ROMANO

VIGONOVO

- LEGENDA**
- SP10/SP17/SPS2
  - Ferrovia
  - Vie rilevate
  - Vie da inserire in Z20
  - Vie da inserire in Z30
  - Vie in Z10/ZTL
  - Vie in Z30
  - Uffici comunali
  - Scuole
  - Servizi culturali
  - Strutture socio-sanitarie
  - Supermercati
  - Chiese
  - Cimiteri
  - Piazze/Aree pedonali
  - Impianti sportivi
  - Campi sportivi
  - Aree verdi/Aree giochi
  - Ponti/Passerelle
  - Corsi d'acqua
  - Edificazione/Urbanizzazione
  - Macrobarriere
  - Fermate bus
  - Parcheggi
  - Confine comunale
  - Semafori

VIGONOVO-ROMANO-RANZANO, mappa scala 1:5000  
 (Termato A1)

- VIE RILEVATE**
- U53. Via Puccini tratto2
  - U54. Via Giol
  - U55. Via Alghieri tratto 1
  - U56. Via Oberdan tratto 1
  - U57. Via Oberdan tratto 2
  - U58. Via Pascoli
  - U59. Via Beito
  - U60. Via Veronese
  - U61. Via del Fial
  - U62. Via Baracca tratto 1
  - U63. Via Baracca tratto 2
  - U64. Via Rivata 1
  - U65. Via Rivata 2
  - U66. Via Bosoppo tratto 1
  - U67. Via Bosoppo tratto 2
  - U68. Via Galilei
  - U69. Via Rossini tratto 1
  - U70. Via Rossini tratto 2
  - U71. Via Mazzini
  - U72. Via Leopardi 1
  - U73. Via Bellini
  - U74. Via del Mas
  - U75. Via Alghieri tratto2
  - U76. Via Verdi
  - U77. Via Garibaldi
  - U78. Via Loreto
  - U79. Via D' Aosta tratto 1
  - U80. Via D' Aosta tratto 2
  - U81. Via D' Aosta tratto 3
  - U82. Via Ellero tratto 1
  - U83. Via Ellero tratto 2
  - U84. Via Capri-Via Sempione
- PIAZZE**
- PI02. Piazza Chiesa Vigonovo
  - PI03. Piazza D' Aviano Vigonovo
  - PI04. Piazza Ranzano
  - PI05. Piazza Municipio Vigonovo
  - PI08. Piazza Giulia Vigonovo
- AREE VERDI/AREE GIOCHI**
- VO5. Via Baracca
  - VO6. Via Toreal
  - VO7. Via Loreto
- EDIFICI**
- E04. Scuola primaria "G. Oberdan"
  - E07. Sede Municipale Vigonovo
  - E08. Sede staccata servizi sociali
  - E11. Biblioteca "Casa Magnoler"
  - E12. Edificio "Ex Casa Magnoler"
  - E13. Monumento ai caduti Vigonovo
  - E18. Ex Latteria di Ranzano
  - E23. Campo sportivo "Pignat"
  - E33. Cimitero di Vigonovo



3

## NAVE

formato A3

- Ambiti rilevati e vie da riqualificare
- Valutazione accessibilità percorsi, con parcheggi, fermate bus, edifici
- Valutazione accessibilità percorsi e strade con limite velocità 30kmh



# I. RILIEVI: VIE RILEVATE, EDIFICI COMUNALI, AREE VERDI, PARCHEGGI E FERMATE

NAVE, mappa scala 1:5000  
 (formato A3)

- VIE RILEVATE**  
 U85. Via Bodegan  
 U86. Via Ghirenza  
 U87. Via Lirutti  
 U88. Via Sant' Antonio  
 U89. Via Stadio

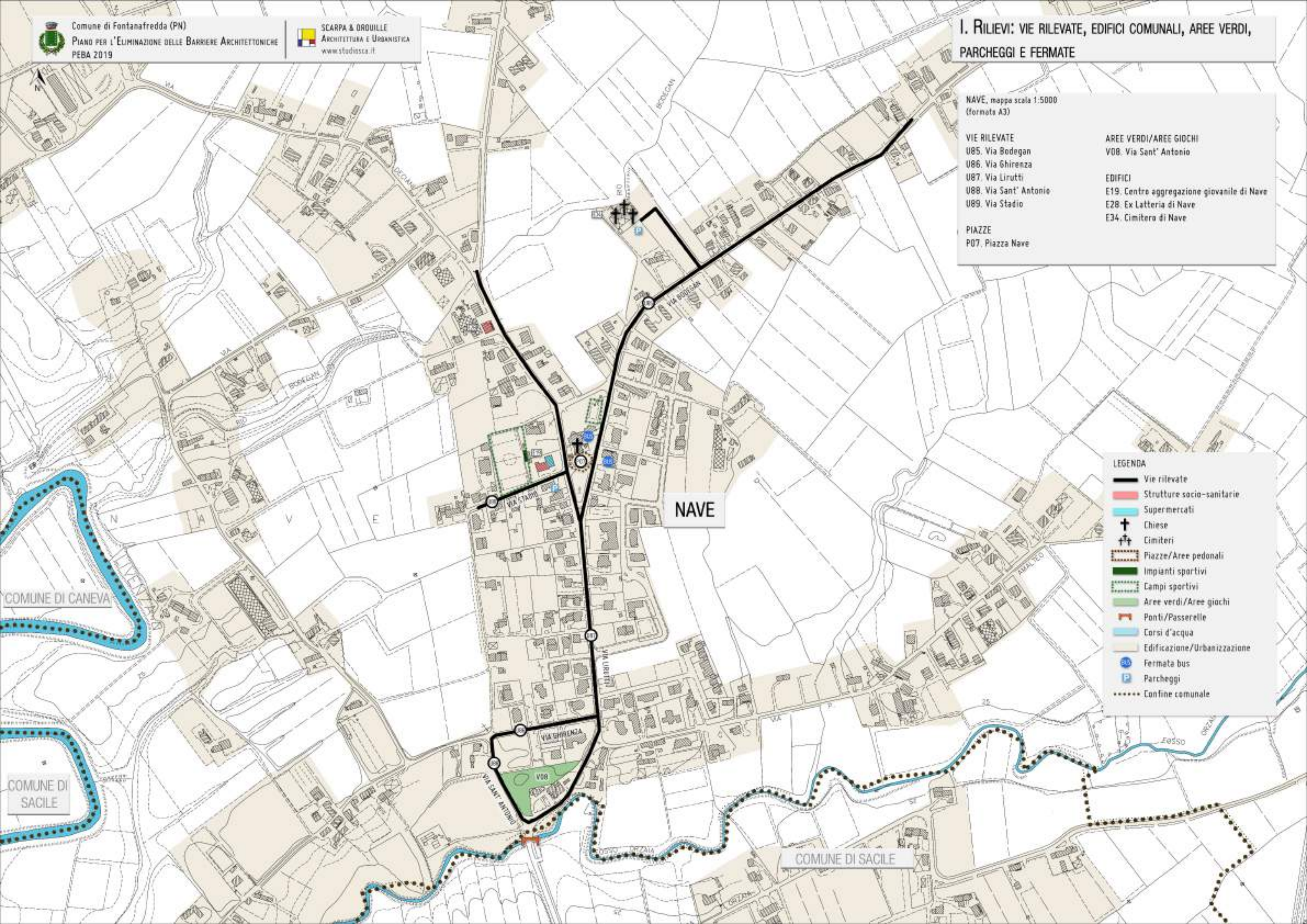
- AREE VERDI/AREE GIOCHI**  
 V08. Via Sant' Antonio

- EDIFICI**  
 E19. Centro aggregazione giovanile di Nave  
 E28. Ex Letteria di Nave  
 E34. Cimitero di Nave

- PIAZZE**  
 P07. Piazza Nave

## LEGENDA

- Vie rilevate
- Strutture socio-sanitarie
- Supermercati
- Chiese
- Cimiteri
- Piazze/Aree pedonali
- Impianti sportivi
- Campi sportivi
- Aree verdi/Aree giochi
- Ponti/Passerelle
- Corsi d'acqua
- Edificazione/Urbanizzazione
- Fermata bus
- Parcheggi
- Confine comunale





## IC. AMBITI STRADALI/PEDONALI PRIORITARI DA RIQUALIFICARE E/O METTERE IN SICUREZZA

NAVE, mappa scala 1:5000  
 (formato A3)

**VIE RILEVATE**  
 U85. Via Bodegan  
 U86. Via Ghirenza  
 U87. Via Lirutti  
 U88. Via Sant' Antonio  
 U89. Via Stadio

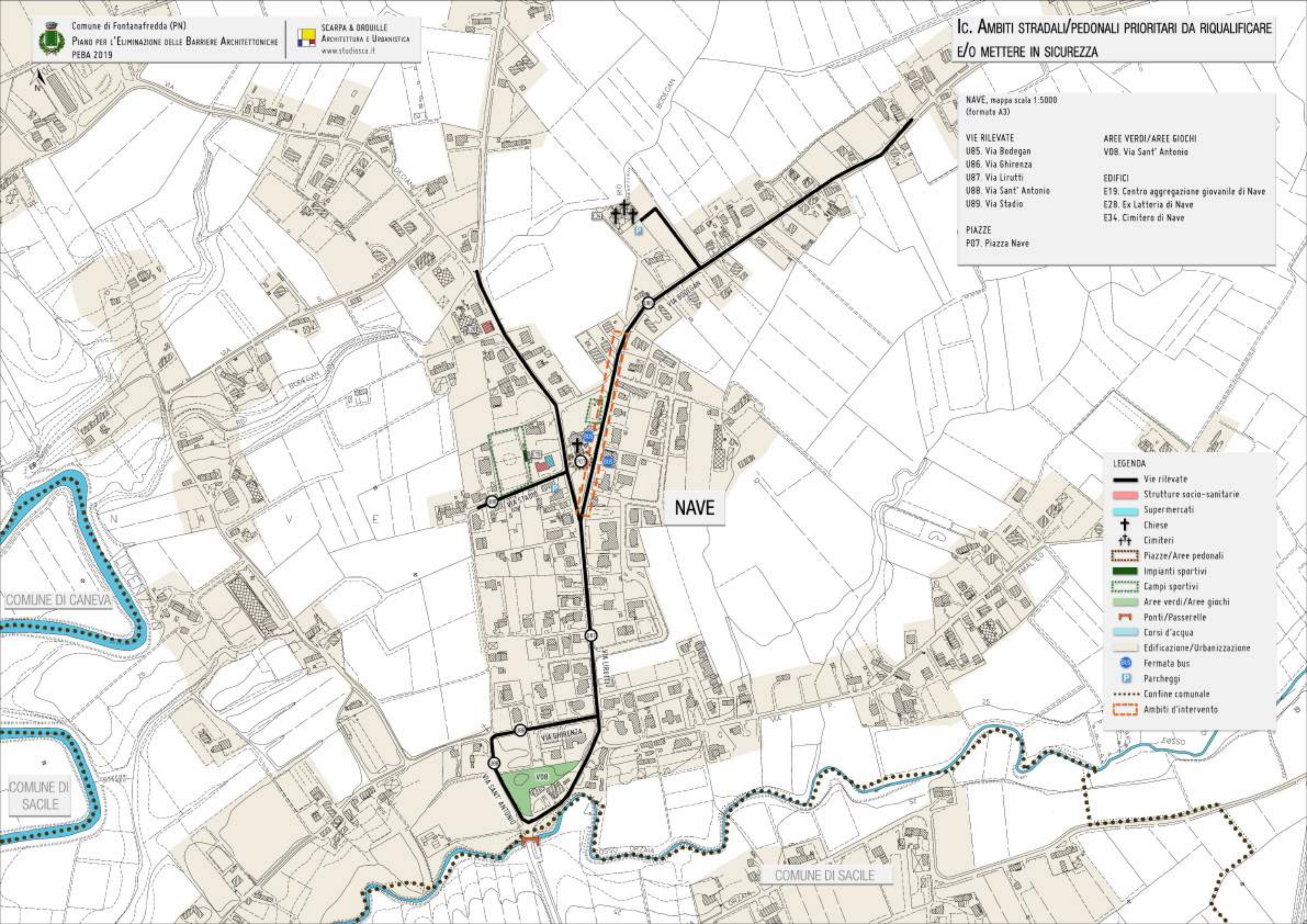
**PIAZZE**  
 P07. Piazza Nave

**AREE VERDI/AREE GIOCHI**  
 V08. Via Sant' Antonio

**EDIFICI**  
 E19. Centro aggregazione giovanile di Nave  
 E28. Ex Latteria di Nave  
 E34. Cimitero di Nave

### LEGENDA

- Vie rilevate
- Strutture socio-sanitarie
- Supermercati
- Chiese
- Cimiteri
- Piazze/Aree pedonali
- Impianti sportivi
- Campi sportivi
- Aree verdi/Aree giochi
- Ponti/Passerelle
- Corsi d'acqua
- Edificazione/Urbanizzazione
- Fermata bus
- Parcheggi
- Confine comunale
- Ambiti d'intervento



COMUNE DI CANEVA

COMUNE DI SACILE

NAVE

COMUNE DI SACILE



## II. VALUTAZIONE SICUREZZA E ACCESSIBILITA' PERCORSI PEDONALI, PARCHEGGI E FERMATE

NAVE, mappa scala 1:5000  
 (formato A3)

**VIE RILEVATE**  
 U85. Via Bodegan  
 U86. Via Ghirezza  
 U87. Via Lirutti  
 U88. Via Sant' Antonio  
 U89. Via Stadio

**AREE VERDI/AREE GIOCHI**  
 V08. Via Sant' Antonio

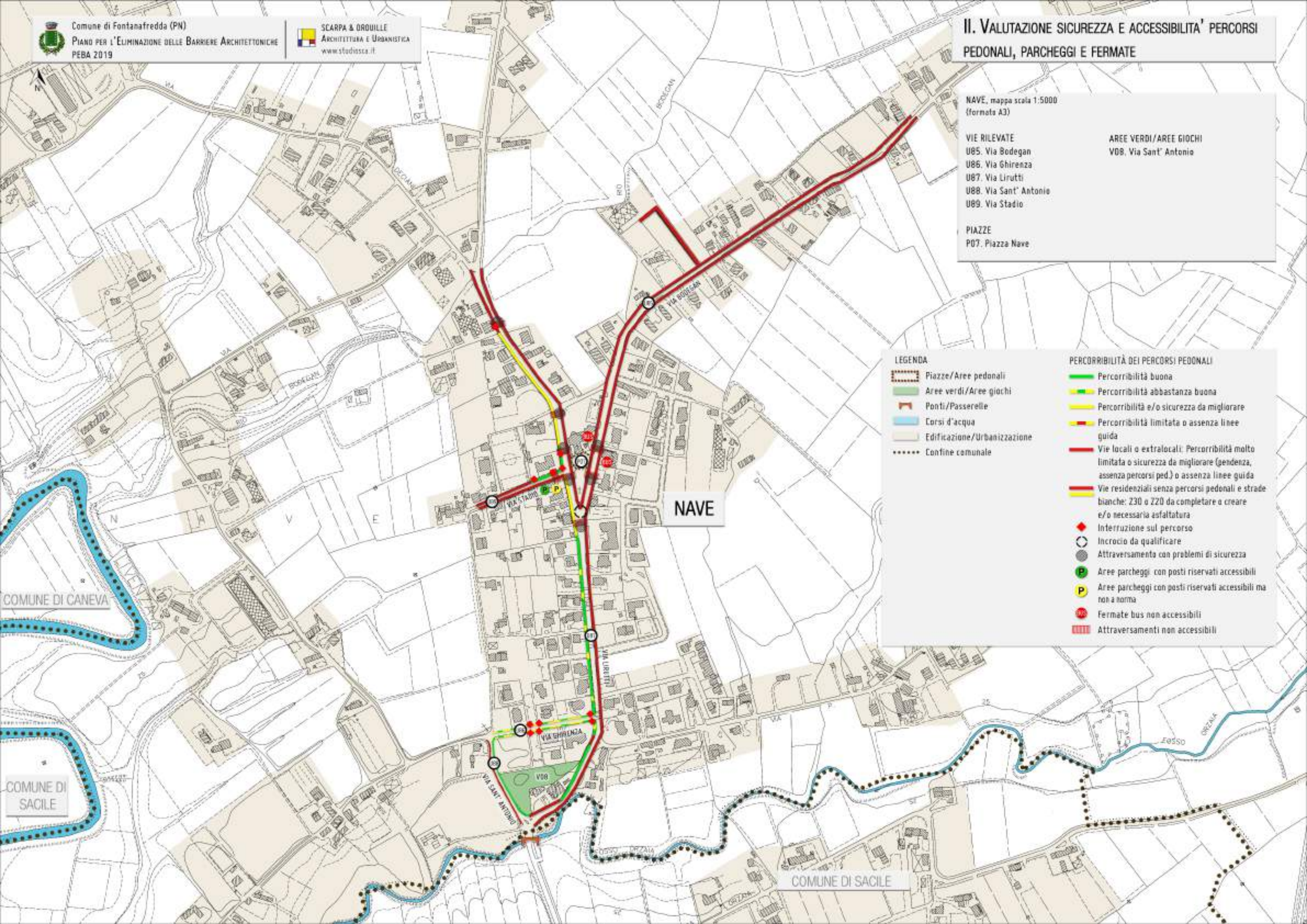
**PIAZZE**  
 P07. Piazza Nave

### LEGENDA

- Piazze/Aree pedonali
- Aree verdi/Aree giochi
- Ponti/Passerelle
- Corsi d'acqua
- Edificazione/Urbanizzazione
- Confine comunale

### PERCORRIBILITÀ DEI PERCORSI PEDONALI

- Percorribilità buona
- Percorribilità abbastanza buona
- Percorribilità e/o sicurezza da migliorare
- Percorribilità limitata o assenza linee guida
- Vie locali o extralocali: Percorribilità molto limitata o sicurezza da migliorare (gengena, assenza percorsi ped.) o assenza linee guida
- Vie residenziali senza percorsi pedonali e strade bianche: 230 o 220 da completare o creare e/o necessaria asfaltatura
- Interruzione sul percorso
- Incrocio da qualificare
- Attraversamento con problemi di sicurezza
- Aree parcheggi con posti riservati accessibili
- Aree parcheggi con posti riservati accessibili ma non a norma
- Fermate bus non accessibili
- Attraversamenti non accessibili





### III. VALUTAZIONE SICUREZZA E ACCESSIBILITA' PERCORSI PEDONALI CON EDIFICI COMUNALI, PARCHEGGI E FERMATE

NAVE, mappa scala 1:5000  
 (formato A3)

**VIE RILEVATE**  
 U85. Via Bodegan  
 U86. Via Ghirenza  
 U87. Via Lirutti  
 U88. Via Sant' Antonio  
 U89. Via Stadio

**AREE VERDI/AREE GIOCHI**  
 V08. Via Sant' Antonio

**EDIFICI**  
 E19. Centro aggregazione giovanile di Nave  
 E28. Ex Latteria di Nave  
 E34. Cimitero di Nave

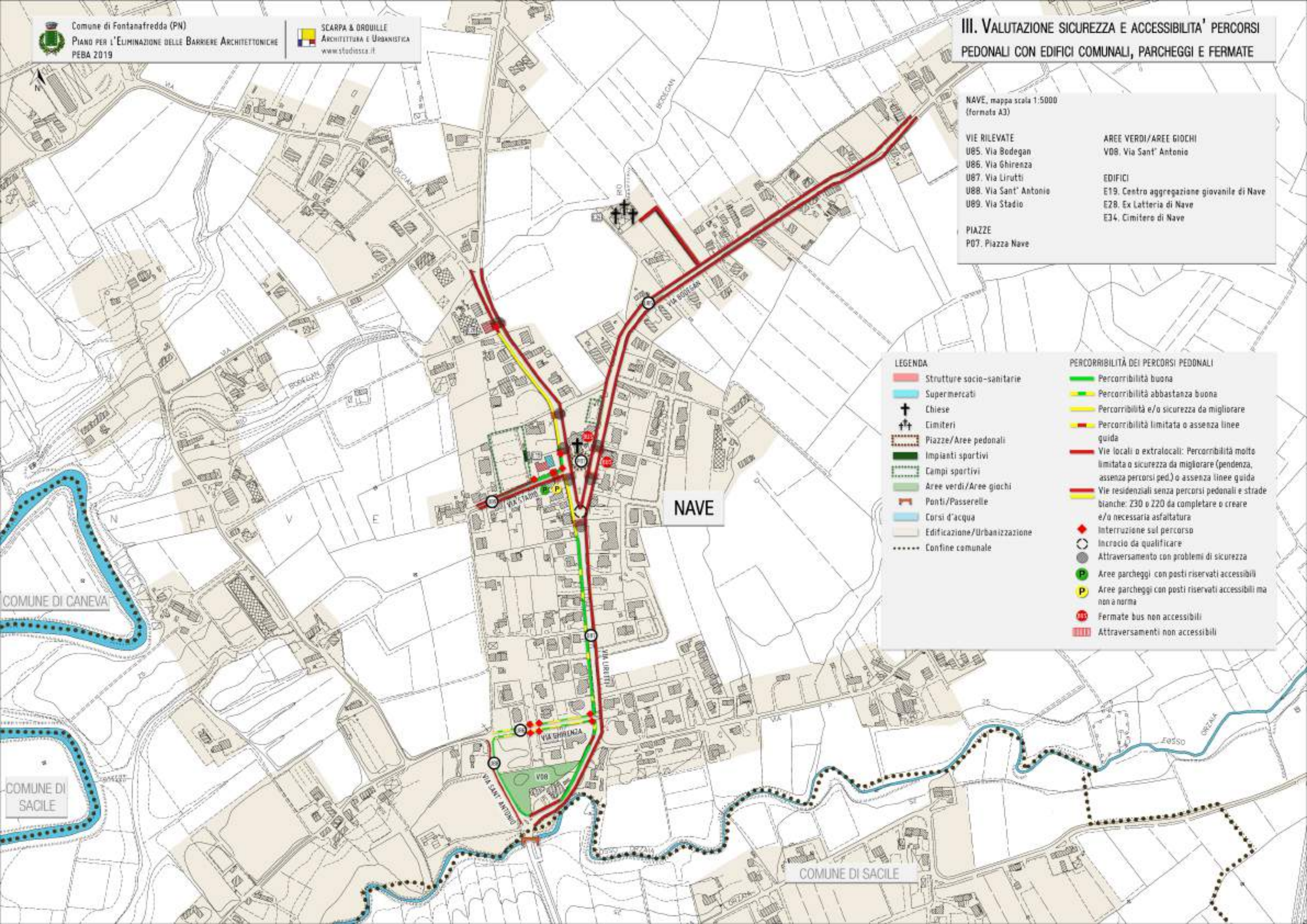
**PIAZZE**  
 P07. Piazza Nave

#### LEGENDA

- Strutture socio-sanitarie
- Supermercati
- Chiese
- Cimiteri
- Piazze/Aree pedonali
- Impianti sportivi
- Campi sportivi
- Aree verdi/Aree giochi
- Ponti/Passerelle
- Corsi d'acqua
- Edificazione/Urbanizzazione
- Confine comunale

#### PERCORRIBILITA' DEI PERCORSI PEDONALI

- Percorribilità buona
- Percorribilità abbastanza buona
- Percorribilità e/o sicurezza da migliorare
- Percorribilità limitata o assenza linee guida
- Vie locali o extralocali: Percorribilità molto limitata o sicurezza da migliorare (pendenza, assenza percorsi ped.) o assenza linee guida
- Vie residenziali senza percorsi pedonali e strade bianche: Z30 o Z20 da completare o creare e/o necessaria asfaltatura
- Interruzione sul percorso
- Incrocio da qualificare
- Attraversamento con problemi di sicurezza
- Aree parcheggi con posti riservati accessibili
- Aree parcheggi con posti riservati accessibili ma non a norma
- Fermate bus non accessibili
- Attraversamenti non accessibili



COMUNE DI CANEVA

COMUNE DI SACILE

COMUNE DI SACILE



IV. VIE RILEVATE E IN Z30, VIE DA INSERIRE IN Z20 E Z30,  
 EDIFICI E AREE VERDI COMUNALI, PARCHEGGI E FERMATE BUS

NAVE, mappa scala 1:5000  
 (formato A3)

- VIE RILEVATE**  
 U85. Via Bodegan  
 U86. Via Ghirenza  
 U87. Via Lirutti  
 U88. Via Sant' Antonio  
 U89. Via Stadio

- AREE VERDI/AREE GIOCHI**  
 V08. Via Sant' Antonio
- EDIFICI**  
 E19. Centro aggregazione giovanile di Nave  
 E28. Ex Letteria di Nave  
 E34. Cimitero di Nave

- PIAZZE**  
 P07. Piazza Nave

**LEGENDA**

- Vie rilevate
- Vie da inserire in Z20
- Vie da inserire in Z30
- Vie in Z30
- Strutture socio-sanitarie
- Supermercati
- Chiese
- Cimiteri
- Piazze/Aree pedonali
- Impianti sportivi
- Campi sportivi
- Aree verdi/Aree giochi
- Ponti/Passerelle
- Corsi d'acqua
- Edificazione/Urbanizzazione
- Fermata bus
- Parcheggi
- Confine comunale

