



Comune di FONTANAFREDDA – PN

---

# PEBA

Piano per l'Eliminazione delle **B**arriere **A**rchitettoniche



## 5 - INTERVENTI SPAZI URBANI

Novembre 2019

Tecnici incaricati  
Comune di Fontanafredda



Resp. Area Servizi Territoriali

urb. Murielle Drouille-Scarpa  
arch. Aldo Scarpa  
urb. Alessio Prosser

---





## ELENCO SCHEDE INTERVENTO

<i>cod</i>	<i>Nome</i>	<i>Località</i>	<i>Lungh. percorso</i>	<i>Euro interventi</i>
INT01	Viale Grigoletti + Piazza Saint Jean	Fontanafredda	300 m	17.721,94
INT02	Via Pastrengo + Via Da Vinci tratto3	Fontanafredda	850 m	12.502,50
INT03	Via Carducci	Fontanafredda	500 m	55.732,00
INT04	Via Buonarroti tratto3	Fontanafredda	210 m	10.028,30
INT05	Via IV Novembre + Via M. Polo + Viale Venezia	Fontanafredda	730 m	38.636,40
INT06	Viale Europa Unita	Fontanafredda	1300 m	21.261,00
INT07	V.le del Parco 1 + V.le dello Sport + Via Puccini 1	Fontanafredda	800 m	28.807,00
INT08	Via Orsa Maggiore + Via Anello del Sole	Fontanafredda	1400 m	50.707,10
INT09	Via Puccini tratto2 + Via Rossini tratto2	Vigonovo	360 m	14.834,00
INT10	Via Osoppo + Via Mazzini	Vigonovo	500 m	12.923,00
INT11	Via Bellini + Via Giol	Vigonovo	550 m	9.641,00
INT12	Via Veronese + Via Alighieri tratto1 + Via Boito	Vigonovo	550 m	13.235,40
INT13	Via Alighieri tratto2 + Via Verdi	Ranzano	750 m	15.258,00
INT14	Via Lirutti + Via Stadio + Via Bodegan	Nave	700 m	26.827,90
somma			9.500 m	328.115,54

### Interventi integrativi Ottobre 2020

<i>cod rif.</i>	<i>Nome</i>
INT07	V.le del Parco + V.le dello Sport + Via Puccini
INT08	Via Orsa Maggiore + Via Anello del Sole
INT09	Via Puccini tratto2 + Via Rossini tratto2
INT11	Via Bellini + Via Giol

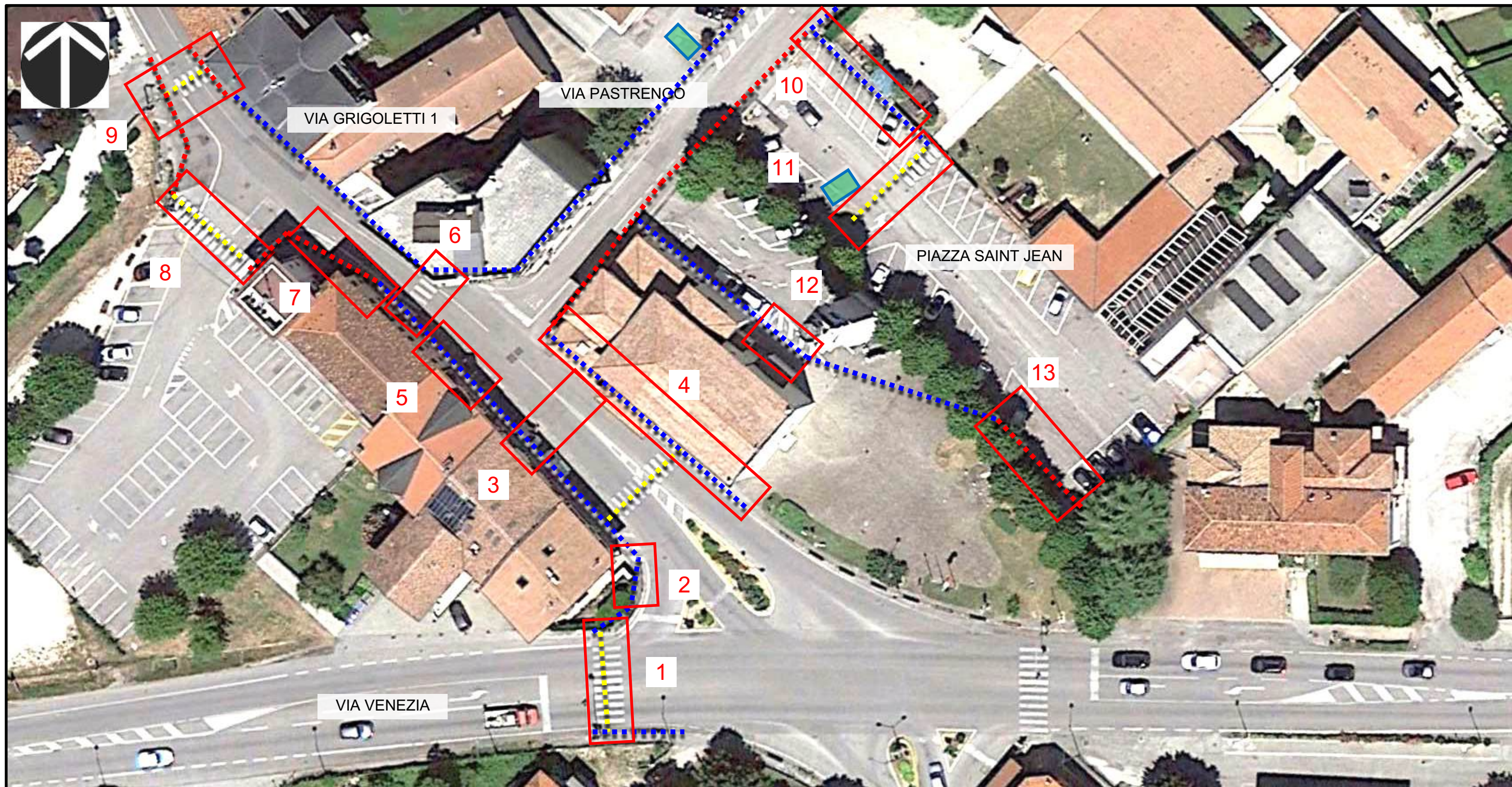




<i>cod</i>	<i>Nome</i>	<i>Località</i>	<i>Lungh. percorso</i>	<i>Euro</i>
INT01	Viale Grigoletti, Piazza Saint Jean	Fontanafredda	300 m	17.721,94



**A) MAPPATURA DEGLI INTERVENTI**



**LEGENDA**

Parcheggio riservato



Percorso su banchina stradale



Percorso rilevato



Percorso pedonale assente



Attraversamento stradale



Localizzazione intervento





**B) RIFERIMENTI FOTOGRAFICI**

1



2



3



4



5



6



7



8



9



10



11



12





13



**C) DESCRIZIONE E COMPUTO INTERVENTI**

N.	CODICE	DESCRIZIONE: ubicazione / nota esplicativa / intervento previsto	DIMENSIONE		U.M.	QUANTITA'	COSTO UNIT.	COSTO TOT	
			L/H/N	LUNGH					
1	A1	Incrocio Via Grigoletti-Venezia/ Attraversamento non accessibile/ Riqualificazione attraversamento 1. Scivolo in cls di tipo A	-	-	n	2	€ 720,00	€ 1.440,00	
	C2		2. Segnali orizz.: segnali podotattili	-	-	m	8	€ 50,00	€ 400,00
2	B5	Via Grigoletti lato ovest/ Percorso sconnesso sulla curva/ Riqualificazione pavimentazione 3. Asfaltatura h 5 cm	1,20	12	mq	14,40	€ 16,00	€ 230,40	
3	C2	Via Grigoletti/ Assenza segnali podotattili/ Installazione segnali podotattili 4. Segnali orizz.: segnali podotattili	-	-	m	6	€ 50,00	€ 300,00	
4	B1	Via Grigoletti lato est/Marciapiede stretto e degradato/Nuovo marciapiede 5. Nuovo marciapiede	1,20	30	mq	36	€ 83,00	€ 2.988,00	
5	C15	Via Grigoletti lato ovest fine della galleria /Gradino h 3 cm/ Realizzazione scivolo e parcheggio riservato 6. Realizzazione parcheggio riservato	-	-	n	1	€ 150,00	€ 150,00	
	A3		7. Ricarica in asfalto h 3 cm	-	-	n	1	€ 123,00	€ 123,00
	B5		8. Asfaltatura h 5 cm	-	-	mq	15	€ 16,00	€ 240,00
6	-	Via Grigoletti/ Attraversamento non accessibile e gradino nella galleria/ Riqualificazione attraversamento e creare scivolo 9. Scivolo in marmo h 20 cm "forfait"	-	-	n	1	€ 1.800,00	€ 1.800,00	
	A1		10. Scivolo in cls di tipo A	-	-	n	1	€ 720,00	€ 720,00
	C12		11. Segnali orizz.: "Street print" con zebraure	-	-	mq	15	€ 50,00	€ 750,00
	C2		12. Segnali orizz.: segnali podotattili	-	-	m	6	€ 50,00	€ 300,00



7	C1	Via Grigoletti lato ovest/ Assenza percorso pedonale/ Creare una banchina sicura	-	-	n	5	€ 110,00	€ 550,00
	B5	13. Paletti parapetonali	-	-	mq	15	€ 16,00	€ 240,00
	C7	14. Asfaltatura h 5 cm	-	-	mq	4	€ 6,00	€ 24,00
8	C2	Via interna della Polizia/ Assenza sicurezza nell'attraversamento/ attraversamento e banchina laterale	-	-	m	8	€ 50,00	€ 400,00
	C12	16. Segnali orizz.: segnali podotattili	-	-	mq	25	€ 50,00	€ 1.250,00
9	C2	Via Grigoletti prima dell'Erboristeria/Assenza podotattile nell'attraversamento/Installazione podotattile e paletti	-	-	m	6	€ 50,00	€ 300,00
	C1	18. Segnali orizz.: segnali podotattili	-	-	n	4	€ 110,00	€ 440,00
10	A3	Piazza Saint Jean lato est/ Banchina sconnessa e gradino/ Riqualficazione banchina e raccordarla al marciapiede	-	-	n	1	€ 123,00	€ 123,00
	B5	20. Raccordo h 3cm	-	-	mq	17	€ 16,00	€ 272,00
	C4b	21. Asfaltatura h 5 cm	-	17	m	17	€ 3,62	€ 61,54
	C7	22. Segnali orizz.: striscia	-	-	mq	4	€ 6,00	€ 24,00
11	C2	Piazza Saint Jean lato est/ Attraversamento scuola da riqualficare/ Riqualficazione attraversamento e parcheggio	-	-	m	8	€ 50,00	€ 400,00
	C7	24. Segnali orizz.: segnali podotattili	3	5	mq	15	€ 6,00	€ 90,00
	B5	25. Segnali orizz.: zebrature	3	10	mq	30	€ 16,00	€ 480,00
12	A4	Piazza Saint Jean lato est/ Gradino sulla Piazza della chiesa/ Creare scivolo	-	-	n	1	€ 236,00	€ 236,00
13	C15	Piazza Saint Jean collegamento con la gelateria/ Assenza percorso/ Realizzare un percorso e parcheggio accessibile	-	-	n	1	€ 150,00	€ 150,00
	B10	28. Realizzazione parcheggio riservato	1,20	25	mq	30	€ 108,00	€ 3.240,00
		<b>SOMMA</b>						<b>€ 17.721,94</b>

Nota: ricollocare rastrelliera bici di fronte alla farmacia.



<i>cod</i>	<i>Nome</i>	<i>Località</i>	<i>Lungh. Percorso</i>	<i>Euro</i>
INT02	Via Pastrengo, Via Da Vinci	Fontanafredda	850 m	12.502,50

**A) MAPPATURA DEGLI INTERVENTI**



**LEGENDA**

Parcheggio riservato



Percorso su banchina stradale



Percorso rilevato



Percorso pedonale assente



Attraversamento stradale












Localizzazione intervento





**B) RIFERIMENTI FOTOGRAFICI**

<p>1</p> 	<p>2</p> 	<p>3</p> 	<p>4</p> 
<p>5</p> 	<p>6</p> 	<p>7</p> 	<p>8</p> 
<p>9</p> 			



**C) DESCRIZIONE E COMPUTO INTERVENTI**




N.	CODICE	DESCRIZIONE: ubicazione / nota esplicativa / intervento previsto	DIMENSIONE		U.M.	QUANTITA'	COSTO UNIT.	COSTO TOT
			L/H/N	LUNGH				
1	C6	INTERVENTO PER LA CICLABILITA' – Via Pastrengo lato Nord/ Parcheggi laterali alla carreggiata/ Rimozione parcheggi e continuare la pista ciclabile	-	50	m	50	€ 2,10	€ 105,00
	C5b	1. Segnali orizz.: Riposizionamento strisce con fresatura presistenti	-	50	m	50	€ 4,35	€ 217,50
	C11	2. Segnali orizz.: striscia gialla	-	-	n	25	€ 13,00	€ 325,00
	C13	3. Segnali orizz.: occhi di gatto	-	-	n	1	€ 88,00	€ 88,00
	C7	4. Segnali vert.: fornitura e posa cartello	-	-	mq	10	€ 6,00	€ 60,00
2	A1	5. Segnali orizz.: sagome ciclabile	-	-	mq	10	€ 6,00	€ 60,00
	C2	Via Pastrengo/ Attraversamento non accessibile/ Riqualficazione attraversamento	-	-	n	1	€ 720,00	€ 720,00
	C12	6. Scivolo in cls di tipo A	-	-	m	6	€ 50,00	€ 300,00
3	C1	7. Segnali orizz.: segnali podotattili	-	-	mq	15	€ 50,00	€ 750,00
		8. Segnali orizz.: "Street Print" con zebrature	-	-	n	8	€ 110,00	€ 880,00
4	A3	Via Pastrengo lato Nord/ Pista ciclopedonale poco protetta sulla curva/ Proteggere con paletti	-	-	n	2	€ 123,00	€ 246,00
5	A3	9. Paletti parapetonali	-	-	n	1	€ 123,00	€ 123,00
	A1	Via Pastrengo lato sud/ Gradini h 3 cm/ Rimozione gradini	-	-	n	1	€ 720,00	€ 720,00
6	A1	10. Raccordo h 3 cm	-	-	n	2	€ 720,00	€ 1.440,00
	C2	Incrocio con Via Ina Casa/ Gradino h 10 cm e h 4 cm/ Rimozione gradini	-	-	m	6	€ 50,00	€ 300,00
	C12	11. Raccordo h 4 cm	-	-	mq	15	€ 50,00	€ 750,00
7	B5	12. Scivolo in cls di tipo A	-	-	mq	50	€ 16,00	€ 800,00
		Via Pastrengo/ Attraversamento non accessibile/ Riqualficazione attraversamento	-	-	n	2	€ 720,00	€ 1.440,00
		13. Scivolo in cls di tipo A	-	-	m	6	€ 50,00	€ 300,00
8	C12	14. Segnali orizz.: segnali podotattili	-	-	mq	15	€ 50,00	€ 750,00
		15. Segnali orizz.: "Street Print" con zebrature	-	-	n	1	€ 88,00	€ 88,00
		Via Pastrengo lato nord-ciclabile/ Manto stradale usurato/ Asfaltatura puntuale	-	-	mq	3	€ 6,00	€ 18,00
9	C12b	Incrocio Via Da Vinci-Via Pastrengo/ Assenza segnaletica /Riqualficazione attraversamento	-	-	mq	15	€ 50,00	€ 750,00
	C7	17. Segnali orizz.: "Street Print" con zebrature	-	-	n	1	€ 88,00	€ 88,00
	C11	18. Segnali vert.: fornitura e posa cartello inizio Z20	-	-	mq	3	€ 6,00	€ 18,00
	B5	19. Segnali orizz.: sagome ciclabile	1	60	mq	60	€ 40,00	€ 2.400,00
9	C7	Via Da Vinci lato Est/ banchina non protetta/ Riqualficazione banchina	-	-	mq	12	€ 6,00	€ 72,00
		20. Segnali orizz.: "Street Print"	-	-	n	30	€ 13,00	€ 390,00
		21. Segnali orizz.: sagome	1	60	mq	60	€ 16,00	€ 960,00
9	C11	22. Segnali orizz.: occhi di gatto	-	-	n	30	€ 13,00	€ 390,00
		23. Asfaltatura h 5 cm	1	60	mq	60	€ 16,00	€ 960,00
		<b>SOMMA</b>						<b>€ 12.502,50</b>



<i>cod</i>	<i>Nome</i>	<i>Località</i>	<i>Lungh. percorso</i>	<i>Euro</i>
INT03	Via Carducci	Fontanafredda	500 m	55.732,00



**A) MAPPATURA DEGLI INTERVENTI**



**LEGENDA**

Parcheggio riservato



Percorso su banchina stradale



Percorso rilevato



Percorso pedonale assente

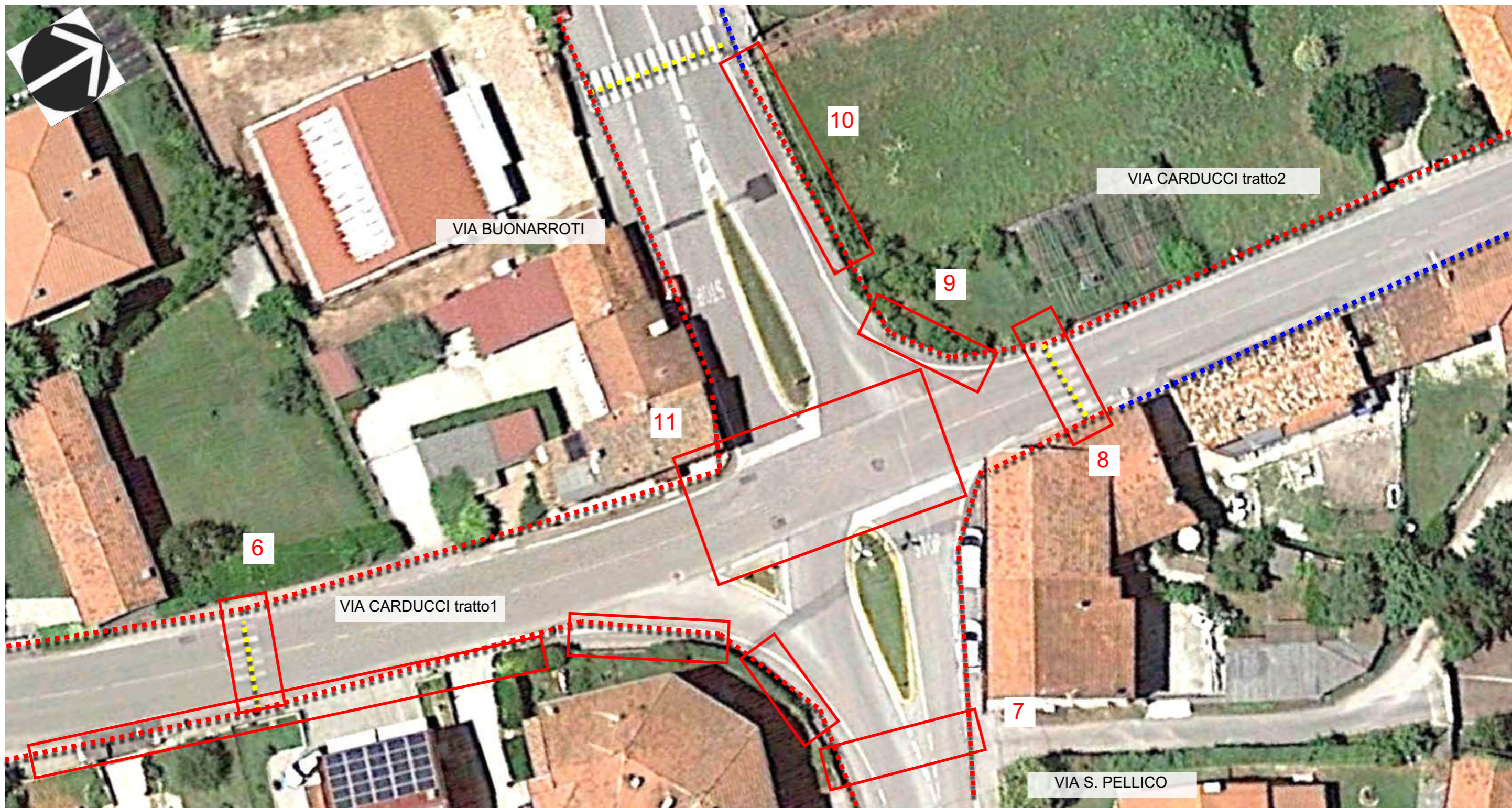


Attraversamento stradale



Localizzazione intervento





**LEGENDA**

Parcheggio riservato



Percorso su banchina stradale



Percorso rilevato



Percorso pedonale assente



Attraversamento stradale



Localizzazione intervento



**B) RIFERIMENTI FOTOGRAFICI**





**C) DESCRIZIONE E COMPUTO INTERVENTI**

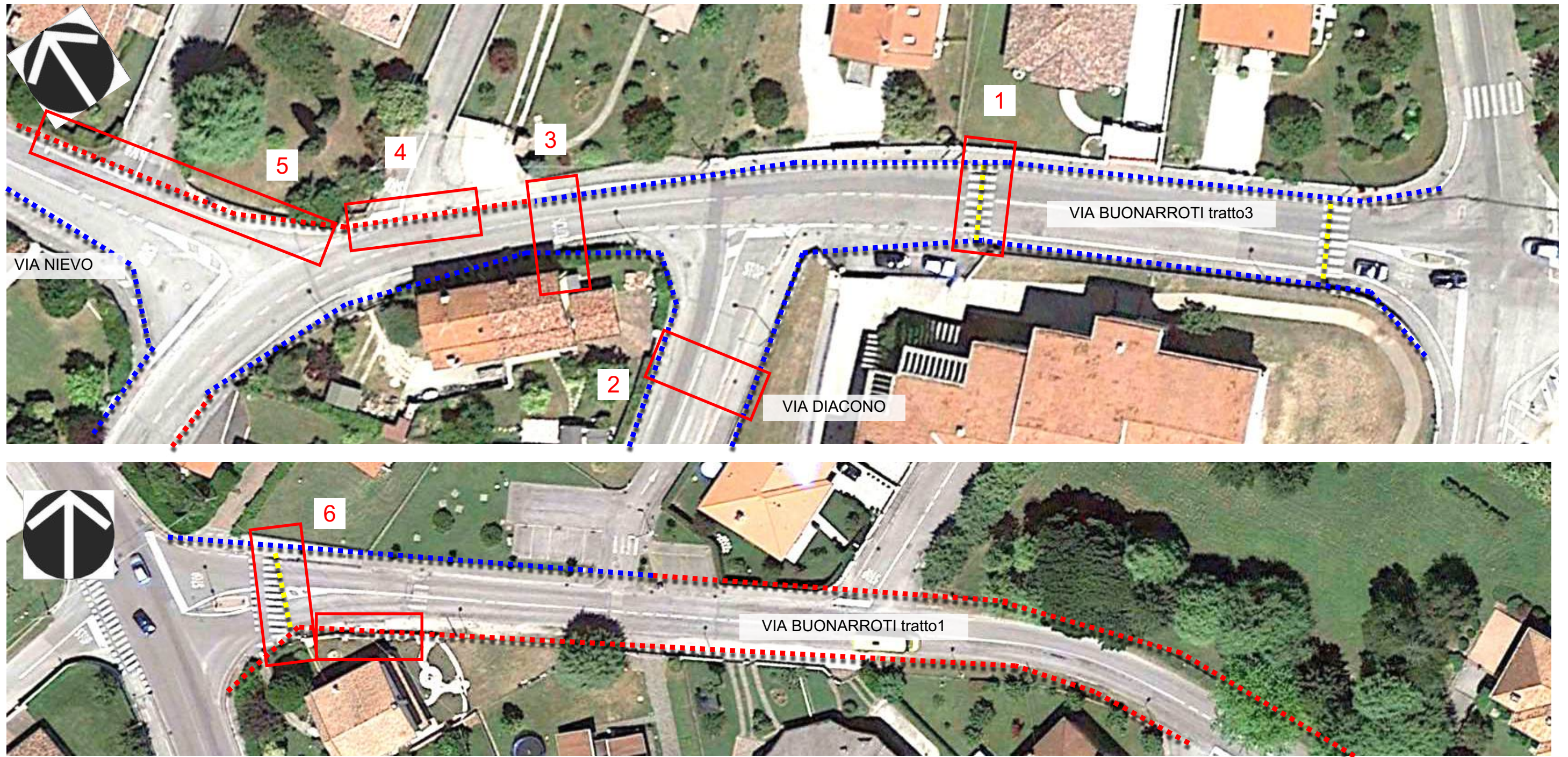
N.	CODICE	DESCRIZIONE: ubicazione / nota esplicativa / intervento previsto	DIMENSIONE		U.M.	QUANTITA'	COSTO UNIT.	COSTO TOT
			L/H/N	LUNGH				
1	A1	Via Carducci/ Gradino h 10 cm e insicuro/ Riqualficazione attraversamento 1. Scivolo in cls di tipo A	-	-	n	1	€ 720,00	€ 720,00
	B5	2. Asfaltatura h 5 cm	-	-	mq	30	€ 16,00	€ 480,00
	C12	3. Segnali orizz.: "Street Print" con zebraure	-	-	mq	15	€ 50,00	€ 750,00
	C2	4. Segnali orizz.: segnali podotattili	-	-	m	6	€ 50,00	€ 300,00
2	B5	Dall'attraversamento alle fermate su Via S. Pellico/ Assenza percorso e marciapiede dissestato/ Riqualf. percorso con banchina 5. Asfaltatura h 5 cm	1,5	400	mq	600	€ 16,00	€ 9.600,00
	C4	6. Segnali orizz.: Striscia bianca	-	400	m	400	€ 1,03	€ 412,00
	C7	7. Segnali orizz.: sagome	-	-	mq	120	€ 6,00	€ 720,00
	C1	8. Paletti parapetonali	-	-	n	40	€ 110,00	€ 4.400,00
	C12b	9. Segnali orizz.: "Street Print"	1,5	400	mq	600	€ 40,00	€ 24.000,00
3	-	Dopo Via Pastrengo/ Assenza attraversamento/ Nuovo attraversamento 10. Nuovo attraversamento "forfait"	-	-	n	1	€ 1.000,00	€ 1.000,00
4	C15	Via Carducci vicino alla fermata bus/ fermata non accessibile/ Rendere accessibile la fermata 11. Realizzazione parcheggio riservato	-	-	n	1	€ 150,00	€ 150,00
	A2	12. Scivolo in cls di tipo B	-	-	n	1	€ 1.000,00	€ 1.000,00
5	-	Di fronte alla galleria/ Assenza attraversamento/ Nuovo attraversamento 13. Nuovo attraversamento "forfait"	-	-	n	1	€ 1.000,00	€ 1.000,00
	B5	14. Asfaltatura h 5 cm	-	-	mq	20	€ 16,00	€ 320,00
6	C12	Attraversamento prima di Via S. Pellico/ Attraversamento insicuro/ Riqualficazione attraversamento 15. Segnali orizz.: "Street Print" con zebraure	-	-	mq	15	€ 50,00	€ 750,00
	C2	16. Segnali orizz.: segnali podotattili	-	-	m	6	€ 50,00	€ 300,00
7	-	Incrocio con Via S. Pellico/ Assenza attraversamento /Nuovo attraversamento 17. Nuovo attraversamento "forfait"	-	-	n	1	€ 1.000,00	€ 1.000,00
	B5	18. Asfaltatura h 5 cm	-	-	mq	30	€ 16,00	€ 480,00
8	C12	Via Carducci tratti2/ Attraversamento da riqualficare/ Riqualficazione attraversamento 19. Segnali orizz.: "Street Print" con zebraure	-	-	mq	15	€ 50,00	€ 750,00
	C2	20. Segnali orizz.: segnali podotattili	-	-	m	6	€ 50,00	€ 300,00
9	C11	Incrocio Via Carducci-Via Buonarroti/ Curva insicura/ Mettere in sicurezza la curva 21. Segnali orizz.: occhi di gatto	-	-	n	8	€ 13,00	€ 104,00
	C12b	22. Segnali orizz.: "Street Print"	-	-	mq	30	€ 40,00	€ 1.200,00
10	C11	Via Buonarroti/ Assenza collegamento con la ciclopedonale/ Creare collegamento e rimozione cordolo 23. Segnali orizz.: occhi di gatto	-	-	n	12	€ 13,00	€ 156,00
	C12b	24. Segnali orizz.: "Street Print"	-	-	mq	30	€ 40,00	€ 1.200,00
	-	25. Rimozione cordolo "forfait"	-	-	-	1	€ 800,00	€ 800,00
	A1	26. Scivoli in cls du Via XXV Aprile	-	-	n	2	€ 720,00	€ 1.440,00
11	C12b	Incrocio Via Buonarroti-Carducci/ Incrocio insicuro/ Segnalazione incrocio con Street Print 27. Segnali orizz.: "Street Print"	-	-	mq	60	€ 40,00	€ 2.400,00
		<b>SOMMA</b>						<b>€ 55.732,00</b>



<i>cod</i>	<i>Nome</i>	<i>Località</i>	<i>Lungh. percorso</i>	<i>Euro</i>
INT04	Via Buonarroti	Fontanafredda	210 m	10.028,30



**A) MAPPATURA DEGLI INTERVENTI**



**LEGENDA**

Parcheggio riservato



Percorso su banchina stradale



Percorso rilevato



Percorso pedonale assente



Attraversamento stradale



Localizzazione intervento



**B) RIFERIMENTI FOTOGRAFICI**



1



2



3



4



5



6



**C) DESCRIZIONE E COMPUTO INTERVENTI**



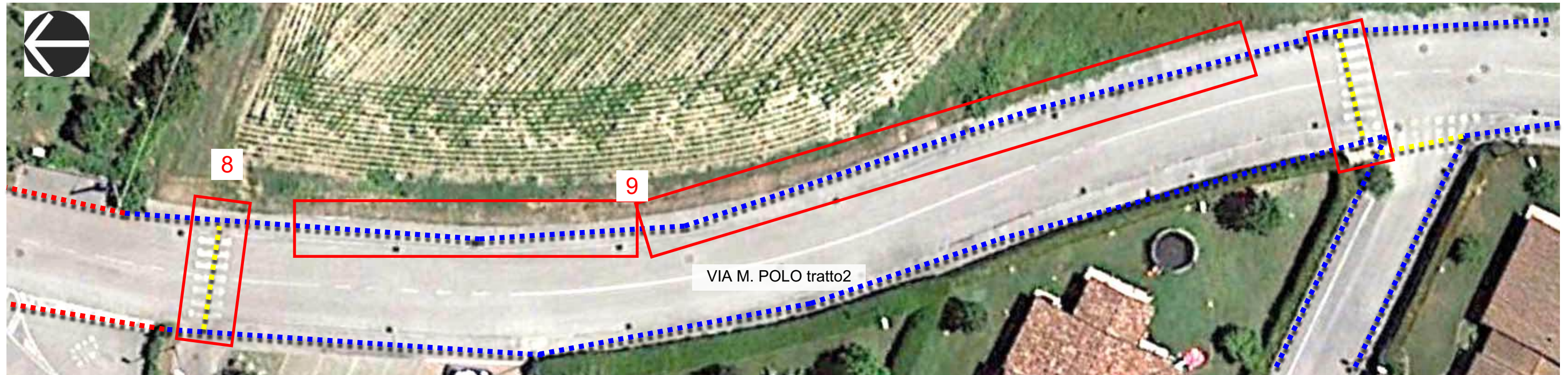
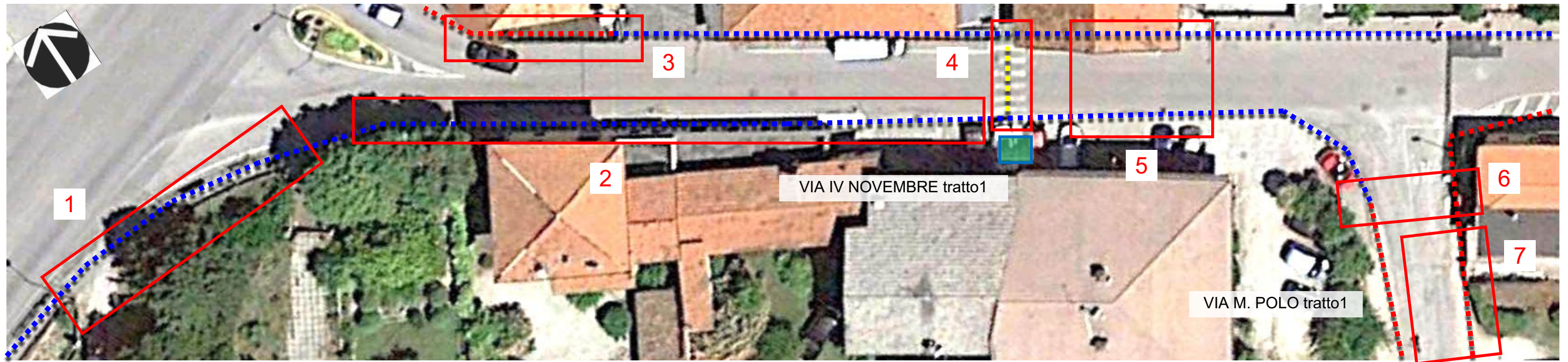
N.	CODICE	DESCRIZIONE: ubicazione / nota esplicativa / intervento previsto	DIMENSIONE		U.M.	QUANTITA'	COSTO UNIT.	COSTO TOT
			L/H/N	LUNGH				
<b>VIA BUONARROTI (TRATTO3+TRATTO1)</b>								
1	C12 C1	Via Buonarroti/Attraversamento di fronte alla scuola non accessibile/Riqualificazione attraversamento <b>1. Segnali orizz.: "Street Print" con zebraure</b> <b>2. Paletti parapetonali</b>	-	-	mq	15	€ 50,00	€ 750,00
			-	-	n	4	€ 110,00	€ 440,00
2	- A1	Incrocio Via Diacono-Via Buonarroti/Attraversamento distante/Nuovo attraversamento <b>3. Nuovo attraversamento "forfait"</b> <b>4. Scivolo in cls di tipo A</b>	-	-	n	1	€ 1.000,00	€ 1.000,00
			-	-	n	1	€ 720,00	€ 720,00
3	- A1 C7	Via Buonarroti dopo Via Diacono/Assenza attraversamento/Nuovo attraversamento <b>5. Nuovo attraversamento "forfait"</b> <b>6. Scivolo in cls di tipo A</b> <b>7. Segnali orizz.: Sagome scuola sulla carreggiata</b>	-	-	n	1	€ 1.000,00	€ 1.000,00
			-	-	n	2	€ 720,00	€ 1.440,00
			-	-	mq	3	€ 6,00	€ 18,00
4	B5 C12b	Incrocio Via Buonarroti interna/Assenza percorso/Riqualificazione percorso <b>8. Asfaltatura h 5 cm</b> <b>9. Segnali orizz.: "Street Print"</b>	-	-	mq	30	€ 16,00	€ 480,00
			2	10	mq	20	€ 25,00	€ 500,00
5	B5 C4 C5 C7	Via Nievo/Assenza percorso/Collegamento con pista ciclabile <b>10. Asfaltatura h 5 cm</b> <b>11. Segnali orizz.: striscia bianca</b> <b>12. Segnali orizz.: striscia gialla</b> <b>13. Segnali orizz.: sagoma</b>	2	40	mq	80	€ 16,00	€ 1.280,00
			-	40	m	1	€ 1,03	€ 41,20
			-	40	m	1	€ 1,24	€ 49,60
			-	-	m	8	€ 6,00	€ 48,00
6	B5 C12b - C6	Via Buonarroti tratto1/Attraversamento insicuro/Nuovo attraversamento e banchina <b>14. Asfaltatura h 5 cm</b> <b>15. Segnali orizz.: "Street Print"</b> <b>16. Nuovo attraversamento (dove era situato prima)</b> <b>17. Fresatura strisce pedonali</b>	-	-	mq	30	€ 16,00	€ 480,00
			2	15	mq	30	€ 25,00	€ 750,00
			-	-	n	1	€ 1.000,00	€ 1.000,00
			-	-	m	15	€ 2,10	€ 31,50
		<b>SOMMA</b>						<b>€ 10.028,30</b>



<i>cod</i>	<i>Nome</i>	<i>Località</i>	<i>Lungh. percorso</i>	<i>Euro</i>
INT05	Via IV Novembre, Via M. Polo, V.le Venezia	Fontanafredda	730 m	38.636,40



**A) MAPPATURA DEGLI INTERVENTI**



**LEGENDA**

Parcheggio riservato



Percorso su banchina stradale



Percorso rilevato




Percorso pedonale assente

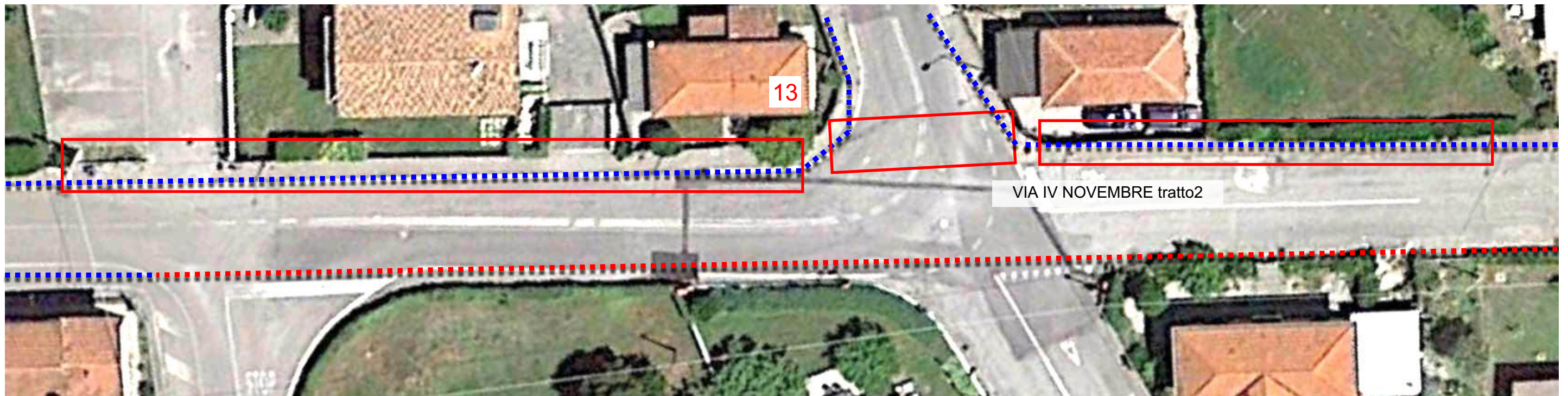


Attraversamento stradale



Localizzazione intervento





**LEGENDA**

Parcheggio riservato



Percorso su banchina stradale



Percorso rilevato



Percorso pedonale assente




Attraversamento stradale



Localizzazione intervento





**LEGENDA**

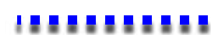
Parcheggio riservato



Percorso su banchina stradale



Percorso rilevato



Percorso pedonale assente



Attraversamento stradale



Localizzazione intervento





**B) RIFERIMENTI FOTOGRAFICI**

<p>1</p> 	<p>2</p> 	<p>3</p> 	<p>4</p> 
<p>5</p> 	<p>6</p> 	<p>7</p> 	<p>8</p> 
<p>9</p> 	<p>10</p> 	<p>11</p> 	<p>12</p> 
<p>13</p>	<p>14</p>	<p>15</p>	<p>16</p>



**C) DESCRIZIONE E COMPUTO INTERVENTI**

N.	CODICE	DESCRIZIONE: ubicazione / nota esplicativa / intervento previsto	DIMENSIONE		U.M.	QUANTITA'	COSTO UNIT.	COSTO TOT
			L/H/N	LUNGH				
1	B1 C13	Via IV Novembre tratto 1 lato ovest/ Marciapiede dissestato sulla curva/ Nuovo marciapiede 1. Nuovo marciapiede 2. Segnali vert.: Fornitura e posa cartello stradale (Z30)	1,20	35	mq	42	€ 83,00	€ 3.486,00
			-	-	nn	1	€ 88,00	€ 88,00
2	B7	Via IV Novembre tratto 1 lato ovest/ Marciapiede stretto/ Allargare marciapiede 3. Allargamento marciapiede +0,40 cm	-	50	m	50	€ 120,00	€ 6.000,00
3	B5 A1	Via IV Novembre tratto 1 Est/ Assenza percorso e gradino/ Asfaltatura e scivolo 4. Asfaltatura h 5 cm 5. Scivolo in cls di tipo A	-	-	mq	15	€ 16,00	€ 240,00
			-	-	n	1	€ 720,00	€ 720,00
4	C2 A3 A4 C12	Via IV Novembre tratto 1/ Attraversamento non accessibile/ Riqualficazione attraversamento 6. Segnali orizz.: segnali podotattili 7. Raccordo h 3 cm 8. Raccordo h 6 cm 9. Segnali orizz.: "Street Print" con zebra	-	-	m	6	€ 50,00	€ 300,00
			-	-	n	1	€ 123,00	€ 123,00
			-	-	n	1	€ 236,00	€ 236,00
			-	-	mq	15	€ 50,00	€ 750,00
5	- A3 A4 B5	Via IV Novembre tratto 1/ Assenza attraversamento di fronte alla posta/ Nuovo attraversamento e gradini marciapiede 10. Nuovo marciapiede "forfait" 11. Raccordo h 3 cm per nuovo attraversamento 12. Raccordo h 6 cm vicino al negozio 13. Asfaltatura h 5 cm di fronte alla posta	-	-	n	-	€ 1.000,00	€ 1.000,00
			-	-	n	2	€ 123,00	€ 246,00
			-	-	n	2	€ 236,00	€ 472,00
			-	-	mq	30	€ 16,00	€ 480,00
6	- A1 C13	Incrocio Via M. Polo-Via IV Novembre/ Assenza attraversamento e gradino/ Nuovo attraversamento e scivolo 14. Nuovo attraversamento "forfait" 15. Scivolo in cls di tipo A 16. Segnali vert.: Fornitura e posa cartello stradale (Z30)	-	-	n	1	€ 1.000,00	€ 1.000,00
			-	-	n	1	€ 720,00	€ 720,00
			-	-	n	2	€ 88,00	€ 176,00
7	C7 B5 C4	Via M.Polo/ Assenza segnaletica e asfaltatura/ Asfaltatura e segnaletica orizzontale 17. Segnali orizz.: sagoma bici sulla carreggiata 18. Asfaltatura h 5 cm carreggiata e banchina per parcheggi auto 19. Segnali orizz.: Striscia bianca per parcheggi lato est	-	-	mq	30	€ 6,00	€ 180,00
			-	-	mq	400	€ 16,00	€ 6.400,00
			-	280	m	1	€ 1,03	€ 288,40
8	C2	Via M. Polo tratto 2/ Assenza segnali podotattili sugli attraversamenti/ Inserire segnali podotattili 20. Segnali orizz.: segnali podotattili (per 2 attraversamenti)	-	-	m	12	€ 50,00	€ 600,00
9		Via M. Polo tratto2/ Pericolosità del fosso laterale al marciapiede/ Ringhiera per delimitare il marciapiede						



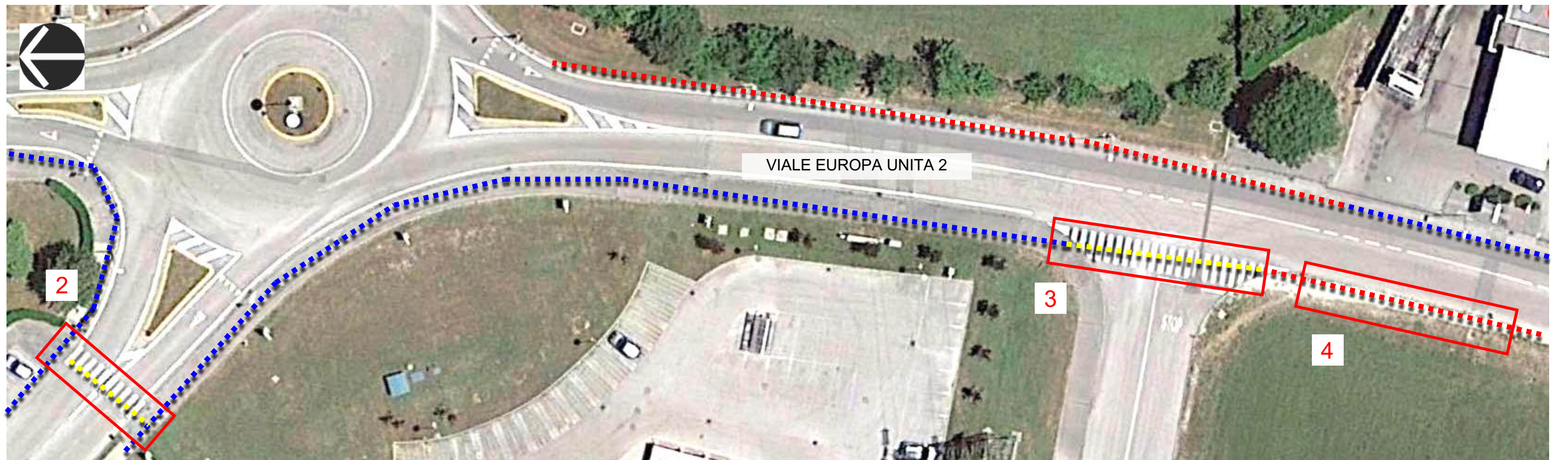
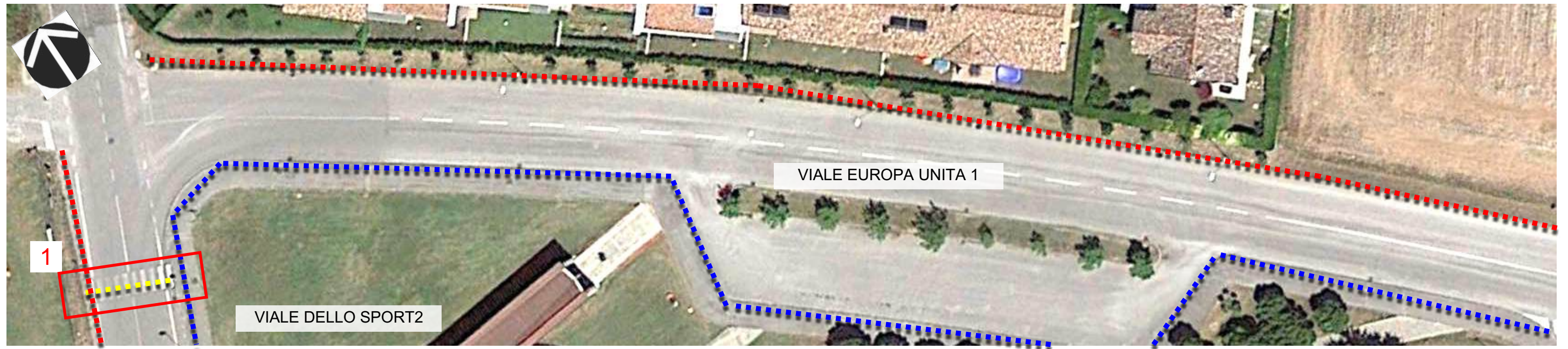
	C1	21. Paletti parapetonali o ringhiera	-	-	n	16	€ 110,00	€ 1.760,00
	-	22. Rimozion caretelli ciclopedonale "forfait"	-	-	n	2	€ 150,00	€ 300,00
10	A3	Via IV Novembre tratto 2 lato Nord/ Gradini nelle vie interne/ Creare dei raccordi 23. Raccordo h 4 cm (6 scalini)	-	-	n	6	€ 123,00	€ 738,00
11	B1	Via IV Novembre tratto 2 lato nord/ Marciapiede con passi carrai e avvallamenti/ Nuovo marciapiede 24. Nuova pavimentazione	-	-	mq	50	€ 83,00	€ 4.150,00
12	A1	Via IV Novembre tratto/ Attraversamento non accessibile/ Riqualificare attraversamento 25. Scivolo in cls di tipo A	-	-	n	1	€ 720,00	€ 720,00
	C2	26. Segnali orizz.: segnali podotattili	-	-	m	6	€ 50,00	€ 300,00
	C12	27. Segnali orizz.: "Street Print" con zebraure	-	-	mq	15	€ 50,00	€ 750,00
13	-	Incrocio Via IV Novembre-Via Guerrazzi/ Assenza segnaletica orizzontale e gradini/ Segnaletica orizzontale in street print e scivoli 28. Nuovo attraversamento	-	-	n	1	€ 1.000,00	€ 1.000,00
	A1	29. Scivolo in cls di tipo A	-	-	n	2	€ 720,00	€ 1.440,00
14	A1	Via IV Novembre tratto2 fine marciapiede/ Gardino h 10 cm/ Creare scivolo in cls 30. Scivolo in cls di tipo A	-	-	n	1	€ 720,00	€ 720,00
15	C15	Via IV Novembre ambito stazione/ Parcheggio non accessibile e ingresso stazione dissestato/ Nuovo parcheggio e sistemazione area 31. Realizzazione parcheggio riservato	-	-	n	1	€ 150,00	€ 150,00
	A3	32. Raccordo h 3 cm	-	-	n	1	€ 123,00	€ 123,00
	B5	33. Asfaltatura h 5 cm	-	-	mq	20	€ 16,00	€ 320,00
	C2	34. Segnali orizz.: segnali podotattili	-	-	m	10	€ 50,00	€ 500,00
16	B1	Viale Venezia lato nord/ Marciapiede stretto e assenza podotattile/ Nuovo marciapiede 35. Nuovo marciapiede	-	-	mq	20	€ 83,00	€ 1.660,00
	C2	36. Segnali orizz.: segnali podotattili	-	-	m	10	€ 50,00	€ 500,00
		<b>SOMMA</b>						<b>€ 38.636,40</b>



<i>cod</i>	<i>Nome</i>	<i>Località</i>	<i>Lungh. percorso</i>	<i>Euro</i>
INT06	Viale Europa Unita	Fontanafredda	1300 m	21.261,00



**A) MAPPATURA DEGLI INTERVENTI**



**LEGENDA**

Parcheggio riservato



Percorso su banchina stradale



Percorso rilevato




Percorso pedonale assente

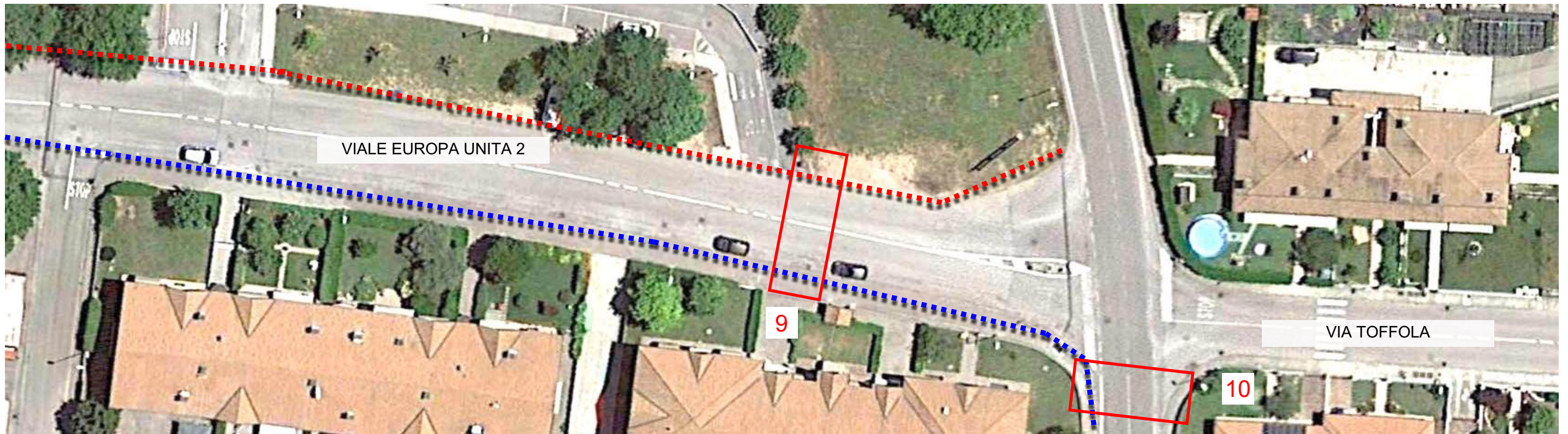
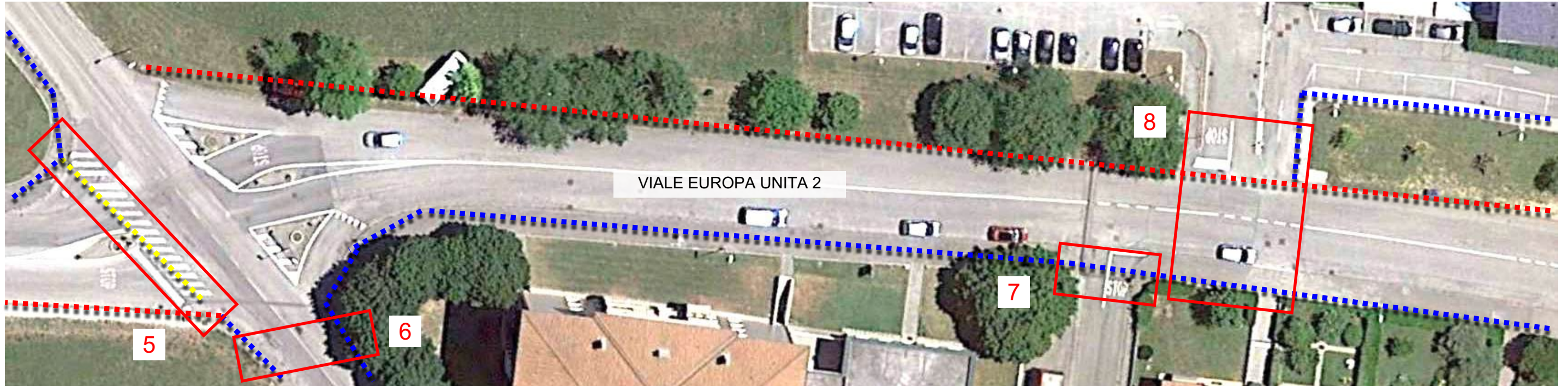


Attraversamento stradale



Localizzazione intervento





**LEGENDA**

Parcheggio riservato



Percorso su banchina stradale



Percorso rilevato



Percorso pedonale assente



Attraversamento stradale













Localizzazione intervento





**B) RIFERIMENTI FOTOGRAFICI**

<p>1</p> 	<p>2</p> 	<p>3</p> 	<p>4</p> 
<p>5</p> 	<p>6</p> 	<p>7</p> 	<p>8</p> 
<p>9</p> 	<p>10</p> 		



**C) DESCRIZIONE E COMPUTO INTERVENTI**

N.	CODICE	DESCRIZIONE: ubicazione / nota esplicativa / intervento previsto	DIMENSIONE		U.M.	QUANTITA'	COSTO UNIT.	COSTO TOT	
			L/H/N	LUNGH					
1	A1	Incrocio Viale Europa Unita-Viale dello Sport/ Attraversamento non accessibile/ Riqualficaziona attraversamento 1. Scivolo in cls di tipo A	-	-	n	1	€ 720,00	€ 720,00	
	C2		2. Segnali orizz.: segnali podotattili	-	-	m	6	€ 50,00	€ 300,00
2	C2	Incrocio Viale Europa Unita-Via Venere/ Attraversamento senza segnali orizzontali/ Installazione segnali podotattili 3. Segnali orizz.: segnali podotattili	-	-	m	6	€ 50,00	€ 300,00	
	C12		4. Segnali orizz.: "Street print" con zebraure	-	-	mq	15	€ 50,00	€ 750,00
3	A1	Incrocio Viale Europa Unita-Viale dei fiori/ Attraversamento non accessibile/ Riqualficaziona attraversamento 5. Scivolo in cls di tipo A	-	-	n	2	€ 720,00	€ 1.440,00	
	C2		6. Segnali orizz.: segnali podotattili	-	-	m	6	€ 50,00	€ 300,00
	C12		7. Segnali orizz.: "Street print" con zebraure	-	-	mq	20	€ 50,00	€ 1.000,00
4	B5	Viale Europa Unita tratto2 lato ovest/ Marciapiede non finito/ Asfaltatura 8. Asfaltatura h 5 cm	1,50	60	mq	90	€ 16,00	€ 1.440,00	
5	A1	Viale Europa Unita tratto 2/ Attraversamento non accessibile/ Riqualficaziona attraversamento 9. Scivolo in cls di tipo A	-	-	n	2	€ 720,00	€ 1.440,00	
	C2		10. Segnali orizz.: segnali podotattili	-	-	m	8	€ 50,00	€ 400,00
	C12		11. Segnali orizz.: "Street print" con zebraure	-	-	mq	25	€ 50,00	€ 1.250,00
6	A1	Incrocio Via Da Vinci-Viale Europa Unita/ Attraversamento molto lontano/ Riposizionamento attraversamento e scivoli 12. Scivolo in cls di tipo A	-	-	n	2	€ 720,00	€ 1.440,00	
	-		13. Nuovo attraversamento "forfait"	-	-	n	1	€ 1.000,00	€ 1.000,00
7	A3	Viale Europa Unita tratto2 lato ovest/ Gradino h 3 cm/ Ricarica in asfalto 14. Raccordo h 3 cm	-	-	n	1	€ 123,00	€ 123,00	
	C2		15. Segnali orizz.: segnali podotattili	-	-	m	6	€ 50,00	€ 300,00
8	A1	Viale Europa Unita tratto2 lato est/ Assenza attraversamento/ Nuovo attraversamento 16. Scivolo in cls di tipo A	-	-	n	2	€ 720,00	€ 1.440,00	
	-		17. Nuovo attraversamento "forfait"	-	-	n	1	€ 1.000,00	€ 1.000,00
	C12		18. Segnali orizz.: "Street print" con zebraure	-	-	mq	15	€ 50,00	€ 750,00
	C15		19. Realizzazione parcheggio riservato	-	-	n	1	€ 150,00	€ 150,00
9	A1	Viale Europa Unita tratto2 lato est/ Assenza attraversamento/ Nuovo attraversamento 20. Scivolo in cls di tipo A	-	-	n	2	€ 720,00	€ 1.440,00	
	-		21. Nuovo attraversamento "forfait"	-	-	n	1	€ 1.000,00	€ 1.000,00
	C12		22. Segnali orizz.: "Street print" con zebraure	-	-	mq	15	€ 50,00	€ 750,00
	C13		23. Segnali vert.: Fornitura e posa cartello stradale (Z30)	-	-	n	1	€ 88,00	€ 88,00
10	A1	Incrocio Viale Europa Unita-Via Buonarroti/ Assenza attraversamento/ Nuovo attraversamento 24. Scivolo in cls di tipo A	-	-	n	2	€ 720,00	€ 1.440,00	
	-		25. Nuovo attraversamento "forfait"	-	-	n	1	€ 1.000,00	€ 1.000,00
<b>SOMMA</b>								<b>€ 21.261,00</b>	

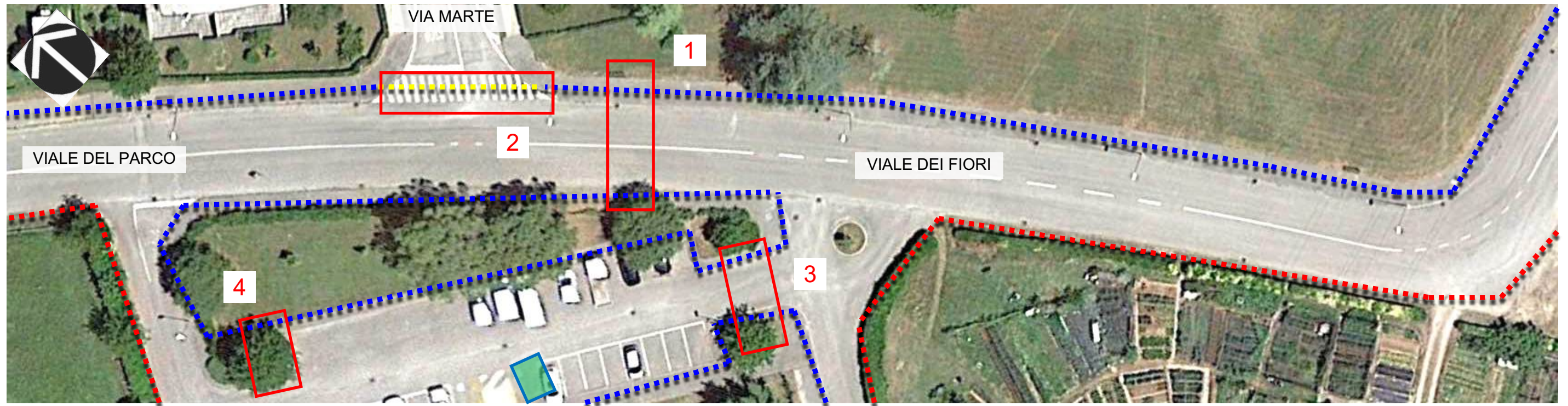
Nota: verificare programmi interventi comune per realizzare la ciclabile nel tratto dove è prevista l'asfaltatura del marciapiede incompleto.



<i>cod</i>	<i>Nome</i>	<i>Località</i>	<i>Lungh. percorso</i>	<i>Euro</i>
INT07	V.le del Parco, V.le dello Sport, Via Puccini	Fontanafredda	800 m	28.807,00



**A) MAPPATURA DEGLI INTERVENTI**



**LEGENDA**

Parcheggio riservato



Percorso su banchina stradale



Percorso rilevato




Percorso pedonale assente




Attraversamento stradale



Localizzazione intervento





**LEGENDA**

Parcheggio riservato



Percorso su banchina stradale



Percorso rilevato




Percorso pedonale assente



Attraversamento stradale



Localizzazione intervento





**B) RIFERIMENTI FOTOGRAFICI**

1



2



3



4



5



6



7



8





**C) DESCRIZIONE E COMPUTO INTERVENTI**

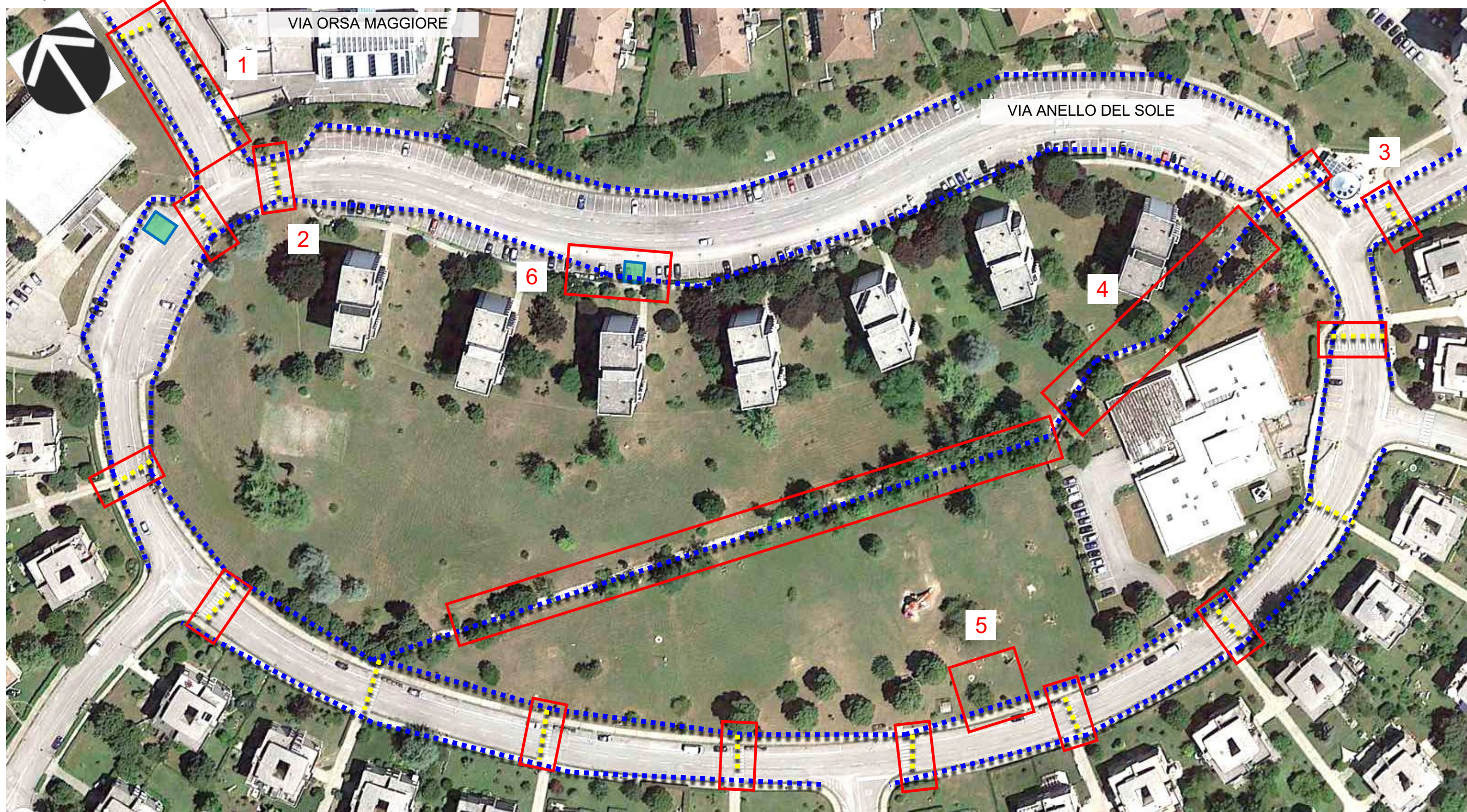
N.	CODICE	DESCRIZIONE: ubicazione / nota esplicativa / intervento previsto	DIMENSIONE		U.M.	QUANTITA'	COSTO UNIT.	COSTO TOT
			L/H/N	LUNGH				
1	A1	Viale del Parco/ Attraversamento assente/ Nuovo attraversamento e scivoli	-	-	n	2	€ 720,00	€ 1.440,00
	-	1. Scivoli in cls di tipo A	-	-	n	1	€ 1.000,00	€ 1.000,00
	C12	2. Nuovo attraversamento "forfait" 3. Segnali orizz.: "Street print" con zebraure	-	-	mq	15	€ 50,00	€ 750,00
2	A3	Incrocio con Via Marte/ Attraversamento non accessibile/ Raccordo	-	-	n	2	€ 123,00	€ 246,00
	C12	4. Raccordo h 4 cm	-	-	mq	15	€ 50,00	€ 750,00
	C2	5. Segnali orizz.: "Street print" con zebraure 6. Segnali orizz.: segnali podotattili	-	-	m	6	€ 50,00	€ 300,00
3	A1	Via interna del distretto 1/ Attraversamento assente e gradini h 10 cm/ Nuovo attraversamento e scivoli	-	-	n	2	€ 720,00	€ 1.440,00
	-	7. Scivoli in cls di tipo A	-	-	n	1	€ 1.000,00	€ 1.000,00
	C12	8. Nuovo attraversamento "forfait" 9. Segnali orizz.: "Street print" con zebraure	-	-	mq	15	€ 50,00	€ 750,00
4	A1	Via interna del distretto 2/ Attraversamento assente e gradini h 10 cm/ Nuovo attraversamento e scivoli	-	-	n	2	€ 720,00	€ 1.440,00
	-	10. Scivoli in cls di tipo A	-	-	n	1	€ 1.000,00	€ 1.000,00
	C12	11. Nuovo attraversamento "forfait" 12. Segnali orizz.: "Street print" con zebraure	-	-	mq	15	€ 50,00	€ 750,00
5	A1	Incrocio Viale del Parco-Viale dello Stadio/ Gradino h 10 cm e assenza collegamento/ Scivolo e nuovo marciapiede	-	-	n	1	€ 720,00	€ 720,00
	-	13. Scivoli in cls di tipo A	-	-	n	1	€ 1.000,00	€ 1.000,00
	C12	14. Nuovo attraversamento "forfait"	-	-	mq	15	€ 50,00	€ 750,00
	B1	15. Segnali orizz.: "Street print" con zebraure 16. Nuovo marciapiede che si collega all'attraversamento	1,50	70	mq	105	€ 83,00	€ 8.715,0
6	A1	Viale dello Sport/ gradini h 5 cm e h 10 cm/ Fare scivoli	-	-	n	2	€ 720,00	€ 1.440,00
	A4	17. Scivoli in cls di tipo A 18. Raccordo h 5 cm	-	-	n	6	€ 236,00	€ 1.416,00
7	D5	Via Puccini tratto1/ Assenza pensilina bus e attraversamento non accessibile/ Installazione pensilina e rendere accessibile attraversamento	-	-	n	1	€ 2.000,00	€ 2.000,00
	A2	19. Fornitura e posa pensilina	-	-	n	1	€ 1.000,00	€ 1.000,00
	B5	20. Scivolo di tipo B per il raccordo alla fermata del bus	-	-	mq	10	€ 16,00	€ 160,00
	-	21. Asfaltatura h 5 cm 22. Riposizionare tombino "forfait"	-	-	-	-	€ 500,00	€ 500,00
8	E4b	Via Puccini tratto1/ Assente corrimano sulle scale che portano al parcheggio/ Installazione corrimano	-	-	m	3	€ 80,00	€ 240,00
		<b>SOMMA</b>						<b>€ 28.807,00</b>



<i>cod</i>	<i>Nome</i>	<i>Località</i>	<i>Lungh. percorso</i>	<i>Euro</i>
INT08	Via Orsa Maggiore, Via Anello del Sole	Fontanafredda	1400 m	50.707,10



**A) MAPPATURA DEGLI INTERVENTI**



**LEGENDA**

Parcheggio riservato



Percorso su banchina stradale



Percorso rilevato



Percorso pedonale assente



Attraversamento stradale



Localizzazione intervento





**B) RIFERIMENTI FOTOGRAFICI**



**C) DESCRIZIONE E COMPUTO INTERVENTI**

N.	CODICE	DESCRIZIONE: ubicazione / nota esplicativa / intervento previsto	DIMENSIONE		U.M.	QUANTITA'	COSTO UNIT.	COSTO TOT
1	B3	Via Orsa Maggiore/ Marciapiede degradato/ Riqualficazione marciapiede 1. <b>Fresatura a freddo per successiva asfaltatura (su entrambi i lati)</b>	1,5	45	mq	135	€ 3,06	€ 413,10
2	A1	Via Anello del sole/ Attraversamenti non accessibili/ Riqualficazione attraversamenti 2. <b>Scivoli in cls di tipo A</b>	-	-	n	21	€ 720,00	€ 15.120,00
	C2	3. <b>Segnali orizz.: segnali podotattili</b>	-	-	m	66	€ 50,00	€ 3.300,00
	C12	4. <b>Segnali orizz.: "Street print" con zebature (solo su 3 attraversamenti)</b>	-	-	mq	45	€ 50,00	€ 2.250,00
3	A1	Via Venere/ Attraversamento non accessibile/ Riqualficazione attraversamento 5. <b>Scivoli in cls di tipo A</b>	-	-	n	2	€ 720,00	€ 1.440,00
	C2	6. <b>Segnali orizz.: segnali podotattili</b>	-	-	m	6	€ 50,00	€ 300,00
4	B8	Viale interno al parco/ Percorso sconnesso, privo di pavimentazione/ Nuova pavimentazione 7. <b>Nuova pavimetazione</b>	1,4	290	mq	406	€ 54,00	€ 21.924,00
5	C15	Via Anello del Sole vicino al parco giochi/ Assenza parcheggio e pensilina bus/ Riqualficazione area attorno al parco 8. <b>Realizzazione parcheggio riservato</b>	-	-	n	1	€ 150,00	€ 150,00
	D5	9. <b>Fornitura e posa pensilina</b>	-	-	n	1	€ 2.000,00	€ 2.000,00
	B8	10. <b>Realizzazione pavimentazione anti trauma vicino ai giochi</b>	-	-	mq	15	€ 54,00	€ 810,00
6	A2	Via Anello del sole/ Scivoli parcheggi non accessibili da rifare/ Riqualficazione scivoli 11. <b>Scivoli in cls di tipo B</b>	-	-	n	3	€ 1.000,00	€ 3.000,00
		<b>SOMMA</b>						<b>€ 50.707,10</b>
		INTERVENTI QUALITATIVI – Via Anello del Sole vicino al parco giochi/ Assenza giochi accessibili/ Installazione giochi accessibili 1. <b>Installazione giochi accessibili "forfait"</b>	-	-	n	-	€ 15.000,00	€ 15.000,00

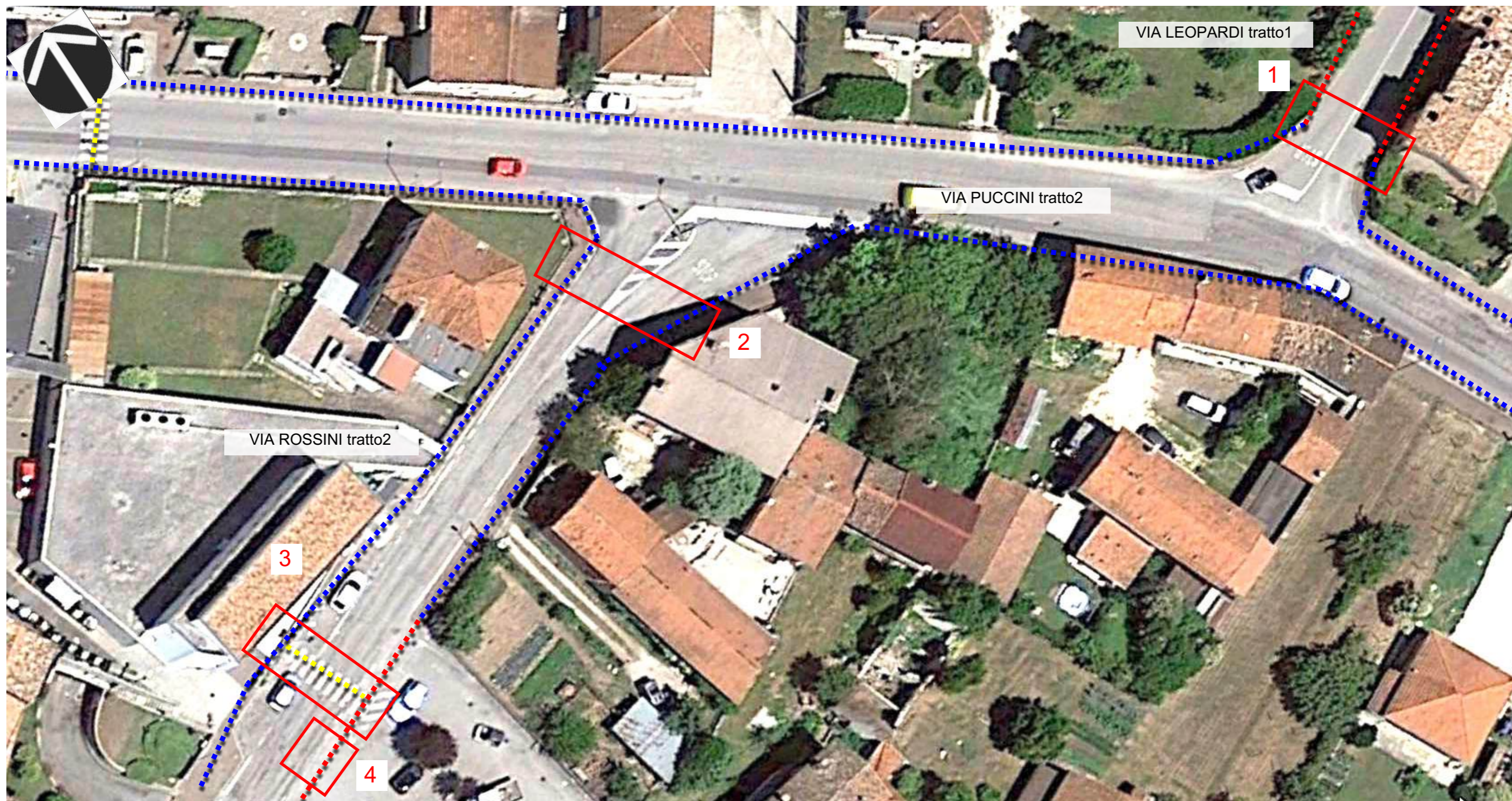
Nota: La colorazione asfalto tipo "street print" andrà realizzata uegli attraversamenti della scuola, dell'edicola e di fronte al parco.



<i>cod</i>	<i>Nome</i>	<i>Località</i>	<i>Lungh. percorso</i>	<i>Euro</i>
INT09	Via Puccini, Via Rossini	Vigonovo	360 m	14.834,00



**A) MAPPATURA DEGLI INTERVENTI**



**LEGENDA**

Parcheggio riservato



Percorso su banchina stradale



Percorso rilevato




Percorso pedonale assente

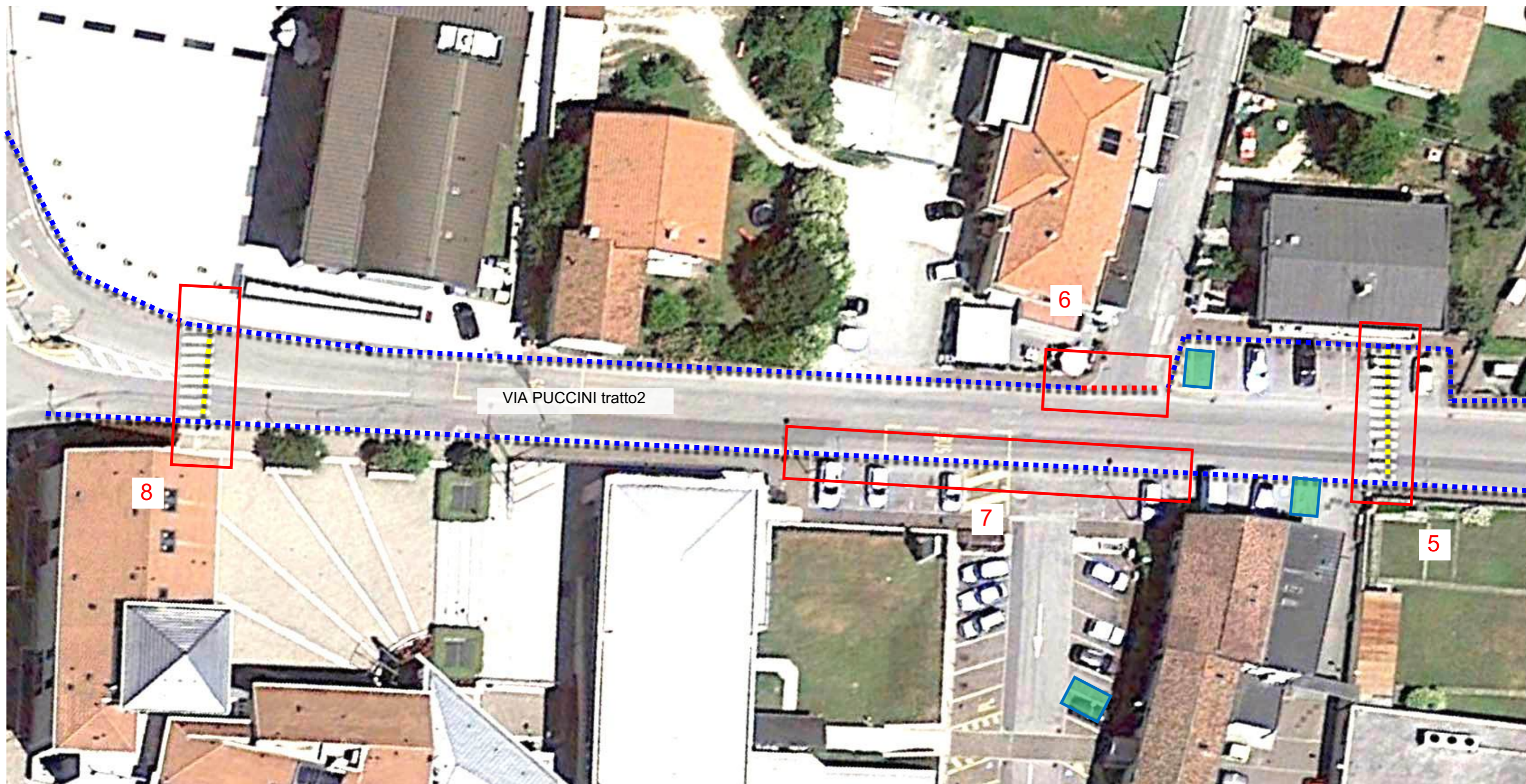


Attraversamento stradale



Localizzazione intervento





**LEGENDA**

Parcheggio riservato

Percorso su banchina stradale

Percorso rilevato

Percorso pedonale assente


Attraversamento stradale

Localizzazione intervento





**B) RIFERIMENTI FOTOGRAFICI**





**C) DESCRIZIONE E COMPUTO INTERVENTI**



N.	CODICE	DESCRIZIONE: ubicazione / nota esplicativa / intervento previsto	DIMENSIONE		U.M.	QUANTITA'	COSTO UNIT.	COSTO TOT
1	- A1	Incrocio Via Puccini-Via Leopardi/ Assenza attraversamento e gradini h 10 cm/ Scivolo in cls e nuovo attraversamento  1. Nuovo attraversamento "forfait" 2. Scivolo in cls di tipo A	-	-	n	1	€ 1.000,00	€ 1.000,00
			-	-	n	2	€ 720,00	€ 1.440,00
2	- A1	Incrocio Via Puccini-Via Rossini/ Assenza attraversamento e gradini h 10 cm / Scivolo e nuovo attraversamento  3. Nuovo attraversamento "forfait" 4. Scivolo in cls di tipo A	-	-	n	1	€ 1.000,00	€ 1.000,00
			-	-	n	2	€ 720,00	€ 1.440,00
3	C2 C12 B5	Via Rossini tratto2/ Attraversamento di fronte alla conad/ Riqualficaziona attraversamento  5. Segnali orizz.: segnali podotattili 6. Segnali orizz.: "Street Print" con zebraure 7. Asfaltatura h 5 cm	-	-	m	6	€ 50,00	€ 300,00
			-	-	mq	15	€ 50,00	€ 750,00
			-	-	mq	20	€ 16,00	€ 320,00
4	C13 C15	Via Rossini tratto2/ Assenza parcheggio riservato e segnaletica verticale/ Sistemazione parcheggio riservato e segnaletica verticale  8. Segnali vert.: Fornitura e posa cartello stradale Z30 9. Sistemazione parcheggio riservato	-	-	n	1	€ 88,00	€ 88,00
			-	-	n	1	€ 150,00	€ 150,00
5	C12 C2 A1 C1	Via Puccini/ Attraversamento non accessibile di fronte alla posta/ Riqualficaziona attraversamento  10. Segnali orizz.: "Street print" con zebraure 11. Segnali orizz.: segnali podotattili 12. Scivolo in cls di tipo A 13. Paletti parapetonali	-	-	mq	15	€ 50,00	€ 750,00
			-	-	m	6	€ 50,00	€ 300,00
			-	-	n	2	€ 720,00	€ 1.440,00
			-	-	n	6	€ 110,00	€ 660,00
6	C2 C12	Incrocio Via Kennedy/ Assenza segnaletica orizz./ Nuova segnaletica orizz.  14. Segnali orizz.: segnali podotattili 15. Segnali orizz.: "Street print" con zebraure	-	-	m	6	€ 50,00	€ 300,00
			-	-	mq	15	€ 50,00	€ 750,00
7	B12 C2 C7	Via Puccini lato banca/ Pavimentazione sconnessa/ Riempimento fughe di porfido  16. Sigillature fughe di pav. In porfido 17. Segnali orizz.: segnali podotattili in corrispondenza della via interna 18. Segnali orizz.: Zebraure	2	40	mq	80	€ 14,00	€ 1.120,00
			-	-	m	6	€ 50,00	€ 300,00
			-	-	mq	15	€ 6,00	€ 90,00
8	- A3 C2 C12 C1	Via Puccini/ Attraversamento dopo il municipio non accessibile/ Riqualficaziona attraversamento  19. Rimozione panettone e fioriera in corrispondenza dell'attraversamento 20. Raccordo h 3 cm 21. Segnali orizz.: segnali podotattili che proseguono sulla piazza 22. Segnali orizz.: "Street print" con zebraure 23. Paletti parapetonali	-	-	-	-	€ 600,00	€ 600,00
			-	-	n	2	€ 123,00	€ 246,00
			-	-	m	12	€ 50,00	€ 600,00
			-	-	mq	15	€ 50,00	€ 750,00
			-	-	n	4	€ 110,00	€ 440,00
		<b>SOMMA</b>						<b>€ 14.834,00</b>



<i>cod</i>	<i>Nome</i>	<i>Località</i>	<i>Lungh. percorso</i>	<i>Euro</i>
INT10	Via Osoppo, Via Mazzini	Vigonovo	500 m	12.923,00



**A) MAPPATURA DEGLI INTERVENTI**



**LEGENDA**

Parcheggio riservato



Percorso su banchina stradale



Percorso rilevato




Percorso pedonale assente

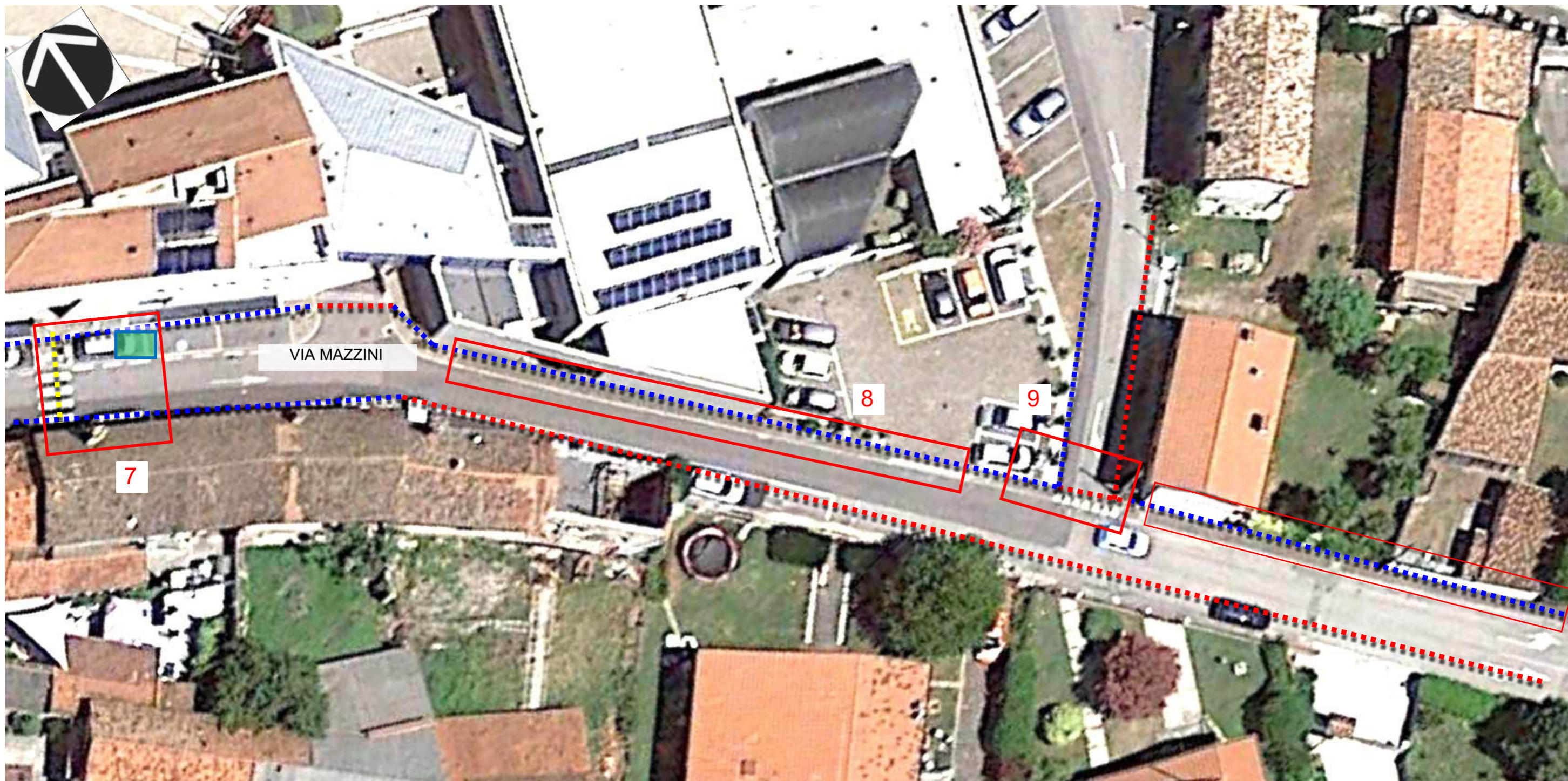


Attraversamento stradale



Localizzazione intervento





**LEGENDA**

Parcheeggio riservato



Percorso su banchina stradale



Percorso rilevato



Percorso pedonale assente



Attraversamento stradale



Localizzazione intervento





**B) RIFERIMENTI FOTOGRAFICI**





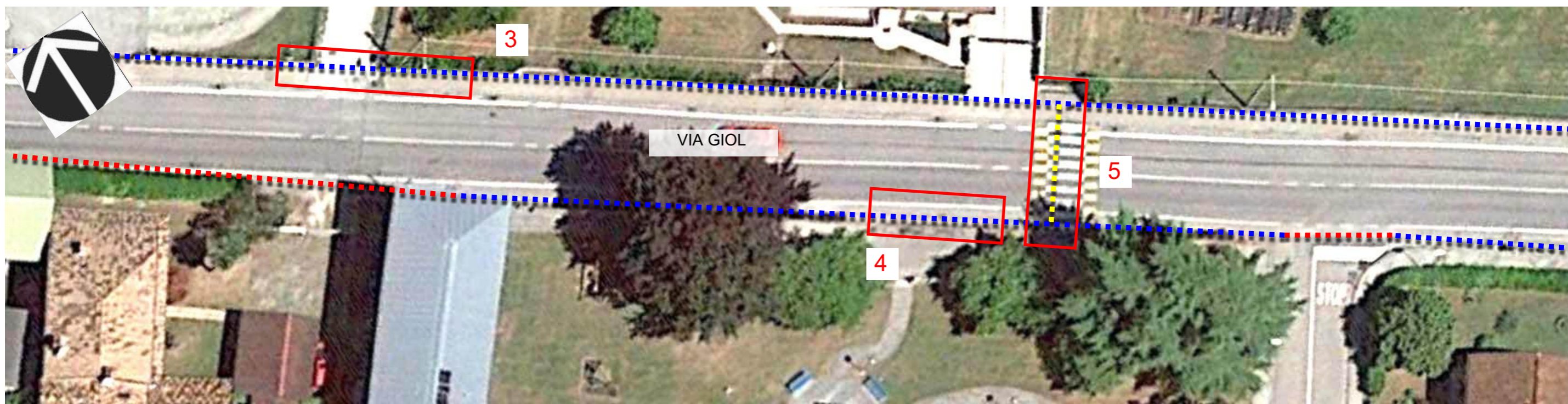
**C) DESCRIZIONE E COMPUTO INTERVENTI**

N.	CODICE	DESCRIZIONE: ubicazione / nota esplicativa / intervento previsto	DIMENSIONE		U.M.	QUANTITA'	COSTO UNIT.	COSTO TOT
1	A1	Via Osoppo/ Attraversamento dopo la rotonda non accessibile/ Riqualficazione attraversamento	-	-	n	2	€ 720,00	€ 1.440,00
	C2	1. Scivolo in cls di tipo A 2. Segnali orizz.: segnali podotattili	-	-	m	6	€ 50,00	€ 300,00
2	A4	Via interna Piazza Julia/ Attraversamento da riqualficare/ Riqualficazione attraversamento	-	-	n	1	€ 236,00	€ 236,00
	A1	3. Scivolo h 6 cm 4. Scivolo in cls di tipo A	-	-	n	1	€ 720,00	€ 720,00
	C2	5. Segnali orizz.: segnali podotattil	-	-	m	6	€ 50,00	€ 300,00
3	C15	Via Osoppo/ Collegamento con Piazza Julia non accessibile/ Gradino h 10 cm e parcheggio da riposizionare	-	-	n	1	€ 150,00	€ 150,00
	A2	6. Riposizionamento parcheggio riservato 7. Scivolo in cls di tipo B	-	-	n	1	€ 1.000,00	€ 1.000,00
4	C12	Via Osoppo/ Attraversamento dopo Via Puccini poco segnalato/ Riqualficazione attraversamento	-	-	mq	15	€ 50,00	€ 750,00
5	-	Incrocio Via Osoppo-Via Galilei/ Assenza continuità e gradino h 25 cm/ Nuovo attraversamento e scivolo	-	-	-	-	€ 1.000,00	€ 1.000,00
	E7	9. Nuovo attraversamento "forfait"	-	-	n	1	€ 1.100,00	€ 1.100,00
	A1	10. Nuova rampa in cls 11. Scivolo in cls di tipo A	-	-	n	1	€ 720,00	€ 720,00
6	C13	Via Osoppo/ Attraversamento non accessibile/ Riqualficazione attraversamento e cartello Z30	-	-	n	1	€ 88,00	€ 88,00
	A1	12. Segnali vert.: Fornitura e posa cartello stradale (Z30 alla curva) 13. Scivolo in cls di tipo A	-	-	n	1	€ 720,00	€ 720,00
	C12	14. Segnali orizz.: "Street Print" con zebraure	-	-	mq	15	€ 50,00	€ 750,00
7	C2	Via Mazzini/ Attraversamento non accessibile e parcheggio da riposizionare/ Scivoli e nuovo parcheggio	-	-	m	6	€ 50,00	€ 300,00
	C15	15. Segnali orizz.: segnali podotattili	-	-	n	1	€ 150,00	€ 150,00
	A3	16. Ricollocazione parcheggio riservato	-	-	n	1	€ 123,00	€ 123,00
	A1	17. Raccordo h 4 cm 18. Scivolo di tipo A	-	-	n	1	€ 720,00	€ 720,00
8	B12	Via Mazzini lato Nord/ Sconnessione nella pavimentazione/ Sigillature fughe di porfido	-	-	mq	100	€ 14,00	€ 1.400,00
	C15	19. Sigillatura fughe di pav. di cubetti in porfido	-	-	n	1	€ 150,00	€ 150,00
	C2	20. Realizzazione parcheggio riservato 21. Segnali orizz.: segnali podotattili	-	-	m	10	€ 50,00	€ 500,00
9	A3	Via interna lato nord/ Gradini h 4 cm/ Realizzare raccordo	-	-	n	2	€ 123,00	€ 246,00
	C7	22. Raccordo h 4 cm 23. Segnali orizz.: zebraure	-	-	mq	10	€ 6,00	€ 60,00
		<b>SOMMA</b>						<b>€ 12.923,00</b>



<i>cod</i>	<i>Nome</i>	<i>Località</i>	<i>Lungh. percorso</i>	<i>Euro</i>
INT11	Via Bellini, Via Giol	Vigonovo	550 m	9.641,00

**A) MAPPATURA DEGLI INTERVENTI**



**LEGENDA**

Parcheggio riservato



Percorso su banchina stradale



Percorso rilevato



Percorso pedonale assente



Attraversamento stradale




Localizzazione intervento





**B) RIFERIMENTI FOTOGRAFICI**



**C) DESCRIZIONE E COMPUTO INTERVENTI**

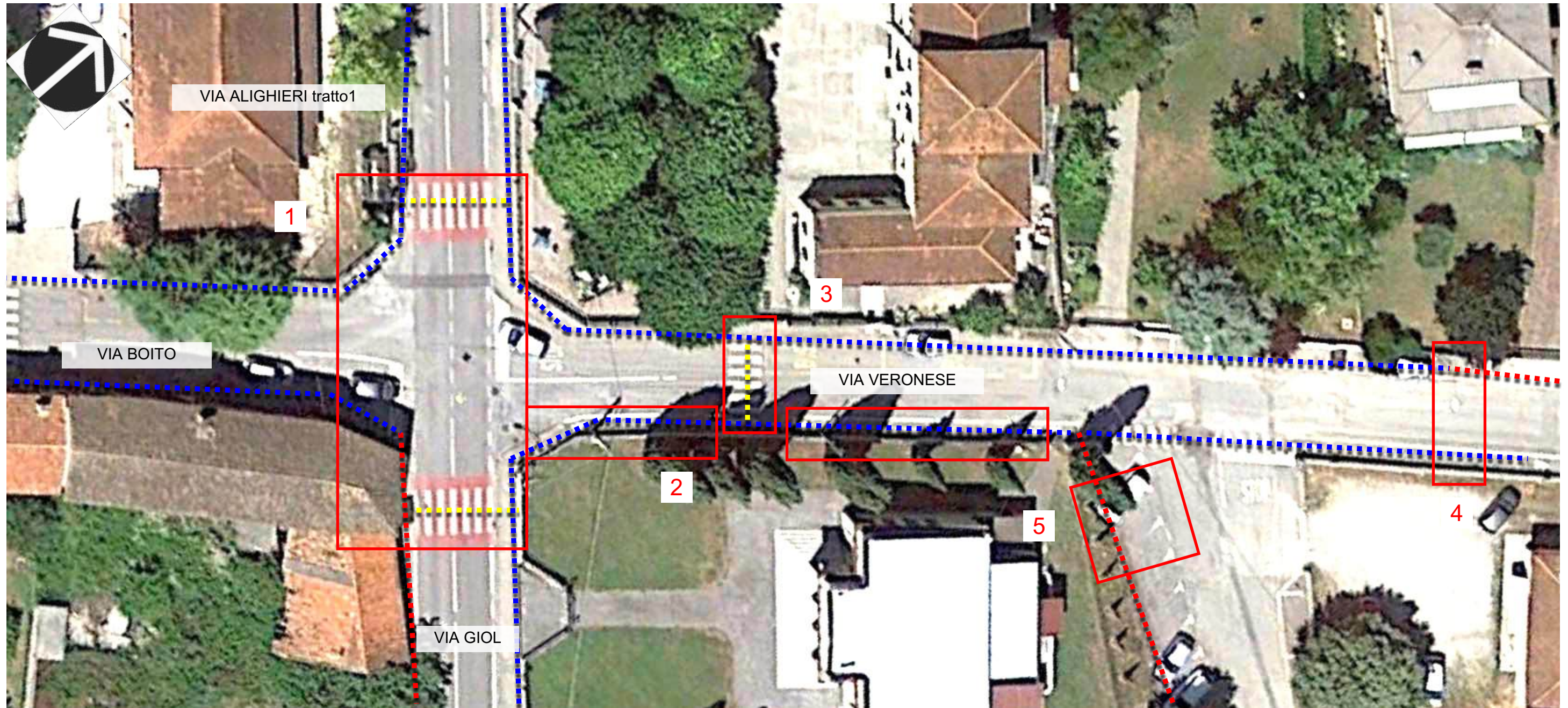
N.	CODICE	DESCRIZIONE: ubicazione / nota esplicativa / intervento previsto	DIMENSIONE		U.M.	QUANTITA'	COSTO UNIT.	COSTO TOT
1	C2	Via Bellini/ Attraversamento da mettere in sicurezza/ Paletti parapetonali e segnali podotattili	-	-	m	6	€ 50,00	€ 300,00
	C1	1. Segnali orizz.: segnali podotattili	-	-	n	2	€ 110,00	€ 220,00
	A3	2. Paletti parapetonali	-	-	n	1	€ 123,00	€ 123,00
	C12	3. Raccordo h 3 cm	-	-	mq	15	€ 50,00	€ 750,00
2	B1	Via Bellini-Via del Fiol/ Attraversamento da mettere in sicurezza/ Riqualficazione attraversamento e area limitrofa	1	10	mq	20	€ 83,00	€ 1.660,00
	C2	5. Nuova pavimentazione sulla curva	-	-	m	6	€ 50,00	€ 300,00
	C1	6. Segnali orizz.: segnali podotattili	-	-	n	4	€ 110,00	€ 440,00
	C12b	7. Paletti parapetonali	-	-	mq	40	€ 40,00	€ 1.600,00
	B5	8. Segnali orizz.: "Street print"	-	-	mq	20	€ 16,00	€ 320,00
3	A4	Via Giol altezza del benzinaio/ Gradini h 5 cm/ Raccordo	-	-	n	2	€ 236,00	€ 472,00
	B5	10. Raccordo h 5 cm	-	-	mq	10	€ 16,00	€ 160,00
	B1	11. Asfaltatura h 5 cm	-	-	mq	20	€ 83,00	€ 1.660,00
4	A3	Via Giol altezza parco giochi/ Gradino h 3 cm e percorso esterno sconnesso/ Asfaltatura e raccordo	-	-	n	1	€ 123,00	€ 123,00
	B5	13. Raccordo h 3 cm	-	-	mq	40	€ 16,00	€ 640,00
	C12	14. Asfaltatura h 5 cm	-	-	mq	15	€ 50,00	€ 750,00
5	A3	Via Giol altezza parco/ Attraversamento da migliorare/ Riqualficazione attraversamento	-	-	n	1	€ 123,00	€ 123,00
		<b>SOMMA</b>						<b>€ 9.641,00</b>



<i>cod</i>	<i>Nome</i>	<i>Località</i>	<i>Lungh. percorso</i>	<i>Euro</i>
INT12	Via Veronese, Via Alighieri, Via Boito	Vigonovo	550 m	13.235,40



**A) MAPPATURA DEGLI INTERVENTI**



**LEGENDA**

Parcheggio riservato



Percorso su banchina stradale



Percorso rilevato




Percorso pedonale assente



Attraversamento stradale



Localizzazione intervento





**LEGENDA**

Parcheggio riservato



Percorso su banchina stradale



Percorso rilevato



Percorso pedonale assente



Attraversamento stradale



Localizzazione intervento



**B) RIFERIMENTI FOTOGRAFICI**





5



6



7



8

### C) DESCRIZIONE E COMPUTO INTERVENTI

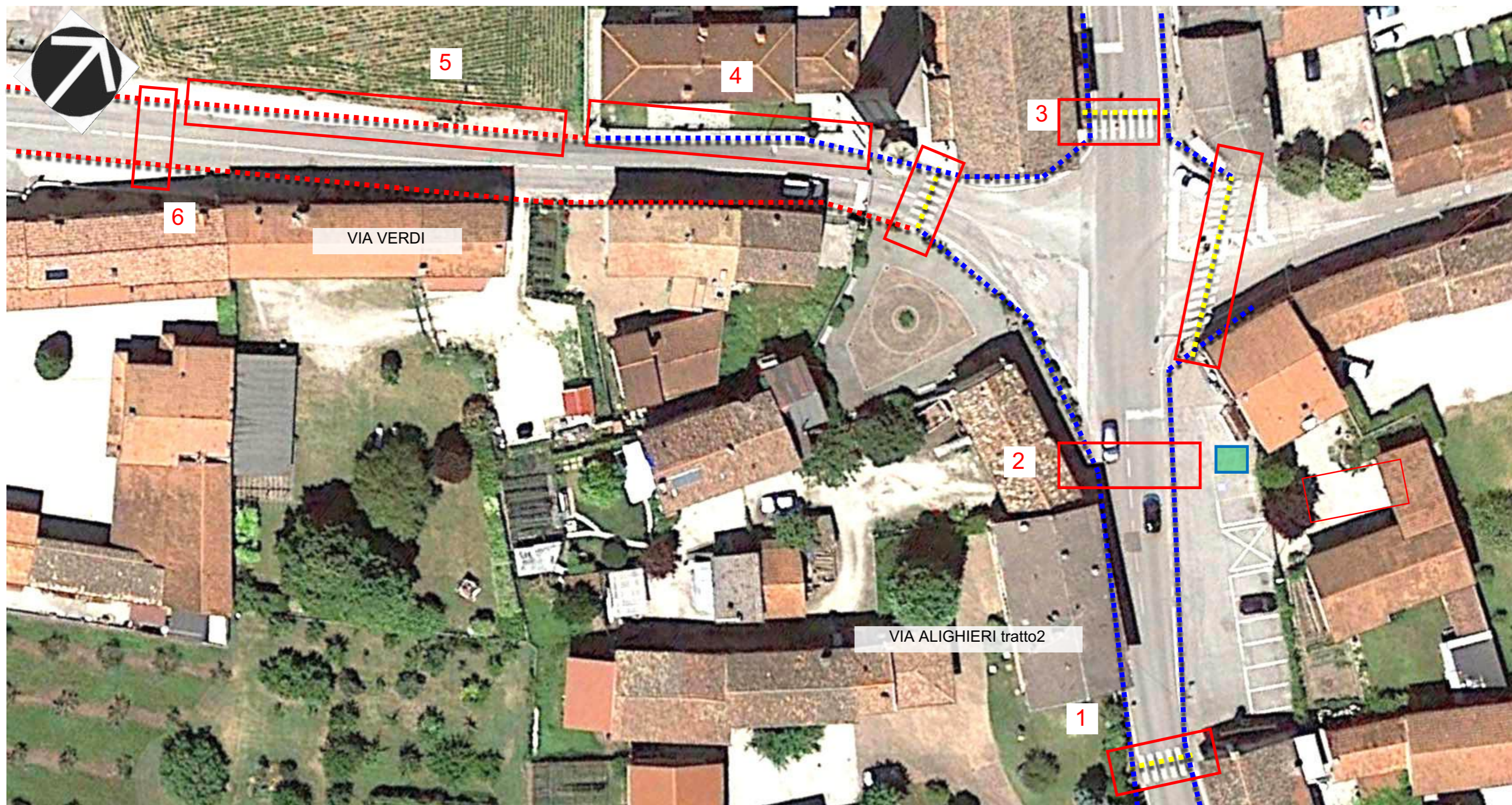
N.	CODICE	DESCRIZIONE: ubicazione / nota esplicativa / intervento previsto	DIMENSIONE		U.M.	QUANTITA'	COSTO UNIT.	COSTO TOT
1	B11	Incrocio Via Boito-Via Veronese-Via Giol e Via Alighieri/ Incrocio pericoloso/ Riqualficazione incrocio 1. Piattaforma rialzata	-	-	n	1	€ 2.600,00	€ 2.600,00
2	A4	Via Veronese lato sud/ Gradino h 6 cm e banchina non protetta/ Riqualficazione banchina 2. Raccordo h 6 cm	-	-	n	1	€ 236,00	€ 236,00
	C11	3. Segnali orizz.: occhi di gatto	-	-	n	40	€ 13,00	€ 520,00
	C4	4. Segnali orizz.: striscia bianca	-	80	m	80	€ 1,03	€ 82,40
	C7	5. Segnali orizz.: sagome	-	-	mq	16	€ 6,00	€ 96,00
	B5	6. Asfaltatura h 5 cm	-	-	mq	50	€ 16,00	€ 800,00
	C12b	7. Segnali orizz.: "Street Print"	-	-	mq	80	€ 40,00	€ 3.200,00
	3	A3	Via Veronese/ Attraversamento non accessibile/ Riqualficazione attraversamento 8. Raccordo h 4 cm con ricarica in asfalto	-	-	n	1	€ 123,00
C12		9. Segnali orizz.: "Street print" con zebraure	-	-	mq	15	€ 50,00	€ 750,00
C2		10. Segnali orizz.: segnali podotattili	-	-	m	6	€ 50,00	€ 300,00
-		11. Dipingere griglia della scuola "forfait"	-	-	-	-	€ 300,00	€ 300,00
4	-	Via Veronese dopo il parcheggio/ Assenza attraversamento/ nuovo attraversamento 12. Nuovo attraversamento "forfait"	-	-	n	1	€ 1.000,00	€ 1.000,00
5	C15	Via Veronese lato sud/ Assenza parcheggio riservato/ Realizzazione parcheggio riservato 13. Realizzazione parcheggio riservato	-	-	n	1	€ 150,00	€ 150,00
6	A1	Via Boito lato nord/ Gradino h 10 cm/ Scivolo in cls 14. Scivolo in cls di tipo A	-	-	n	1	€ 720,00	€ 720,00
	B5	15. Asfaltatura h 5 cm	1	20	mq	20	€ 16,00	€ 320,00
	C15	16. Realizzazione parcheggio riservato	-	-	n	1	€ 150,00	€ 150,00
7	C13	Via Boito/ Carreggiata degradata/ Asfaltatura h 5 cm e cartello Z30 17. Segnali vert.: fornitura e posa cartello Z30	-	-	n	1	€ 88,00	€ 88,00
	B5	18. Asfaltatura h 5 cm	-	-	mq	50	€ 16,00	€ 800,00
8	-	Via Boito/ Assenza attraversamento a metà via/ Nuovo attraversamento 19. Nuovo attraversamento	-	-	n	1	€ 1.000,00	€ 1.000,00
		<b>SOMMA</b>						<b>€ 13.235,40</b>



<i>cod</i>	<i>Nome</i>	<i>Località</i>	<i>Lungh. percorso</i>	<i>Euro</i>
INT13	Via Alighieri, Via Verdi	Ranzano	750 m	15.258,00



**A) MAPPATURA DEGLI INTERVENTI**



**LEGENDA**

Parcheggio riservato



Percorso su banchina stradale



Percorso rilevato



Percorso pedonale assente



Attraversamento stradale



Localizzazione intervento





**B) RIFERIMENTI FOTOGRAFICI**



**C) DESCRIZIONE E COMPUTO INTERVENTI**

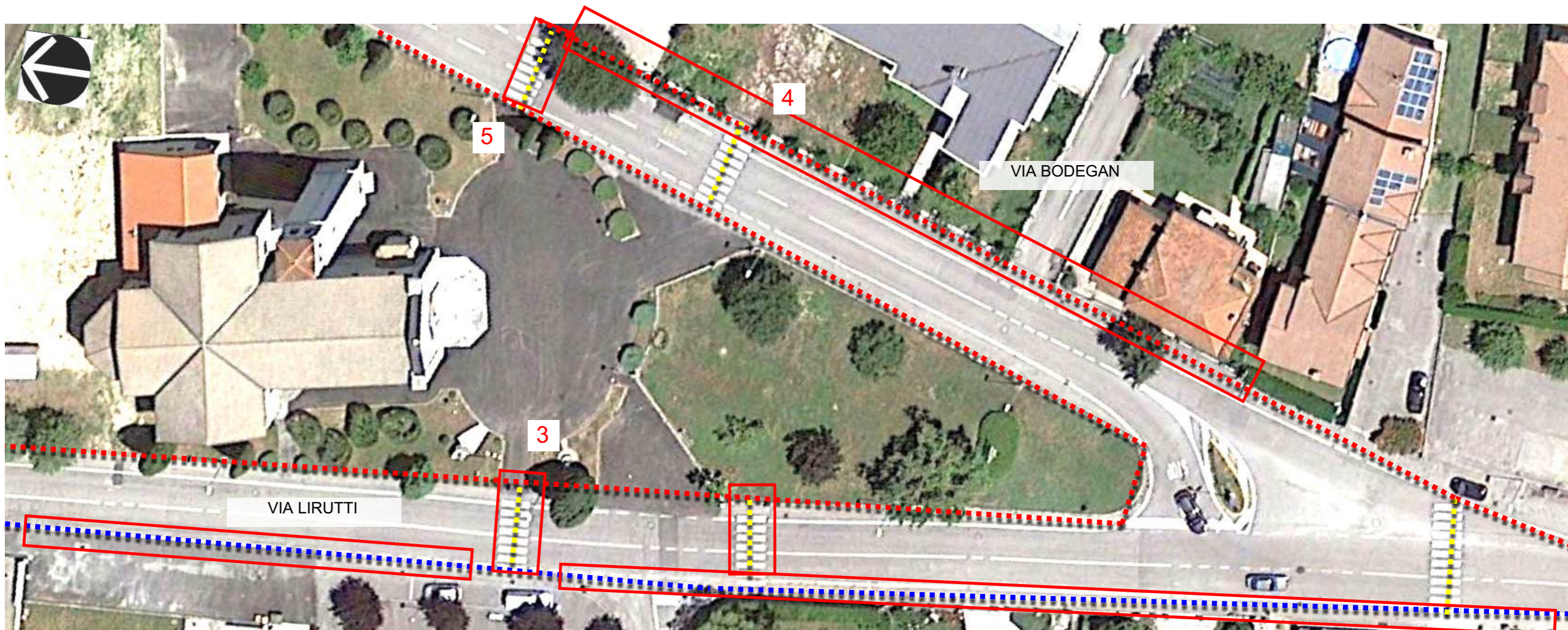
N.	CODICE	DESCRIZIONE: ubicazione / nota esplicativa / intervento previsto	DIMENSIONE		U.M.	QUANTITA'	COSTO UNIT.	COSTO TOT
1	A1	Via Alighieri tratto2/ Attraversamento non accessibile/ Riqualificazione attraversamento	-	-	n	2	€ 720,00	€ 1.440,00
	C2	1. Scivolo in cls di tipo A 2. Segnali orizz.: segnali podotattili	-	-	m	6	€ 50,00	€ 300,00
2	A1	Via Alighieri tratto 2/ Assenza attraversamento/ Nuovo attraversamento	-	-	n	1	€ 720,00	€ 720,00
	-	3. Scivolo in cls di tipo A 4. Nuovo attraversamento "forfait"	-	-	n	1	€ 1.000,00	€ 1.000,00
	C12	5. Segnali orizz.: "Street Print" con zebreature	-	-	mq	15	€ 50,00	€ 750,00
3	A1	Incrocio Via Alighieri-Via D'Aosta-Via Garibaldi-Via Verdi/ Gradini h 10 cm e 6 cm/ Scivoli	-	-	n	5	€ 720,00	€ 3.600,00
	A4	6. Scivolo in cls di tipo A 7. Raccordo h 6 cm	-	-	n	3	€ 236,00	€ 708,00
	C2	8. Segnali orizz.: segnali podotattili	-	-	m	24	€ 50,00	€ 1.200,00
4	B1	Via Verdi lato chiesa/ Passaggio non accessibile/ Nuovo marciapiede e allargamento	-	-	mq	30	€ 83,00	€ 2.490,00
	C1	9. Nuovo marciapiede 10. Paletti parapedonali	-	-	n	4	€ 110,00	€ 440,00
5	B5	Via Verdi lato campo sportivo/ Assenza percorso/ Banchina pedonale	1	50	mq	50	€ 16,00	€ 800,00
	C7	11. Asfaltatura h 5 cm 12. Segnali orizz.: sagome	-	-	mq	10	€ 6,00	€ 60,00
6	-	Via Verdi altezza fermat bu/ Assenza attraversamento/ Nuovo attraversamento	-	-	n	1	€ 1.000,00	€ 1.000,00
	C12	13. Nuovo attraversamento "forfait" 14. Segnali orizz.: "Street Print" con zebreature	-	-	mq	15	€ 50,00	€ 750,00
<b>SOMMA</b>								<b>€ 15.258,00</b>



<i>cod</i>	<i>Nome</i>	<i>Località</i>	<i>Lungh. percorso</i>	<i>Euro</i>
INT14	Via Lirutti, Via Stadio. Via Bodegan	Nave	700 m	26.827,90



**A) MAPPATURA DEGLI INTERVENTI**



**LEGENDA**

Parcheggio riservato



Percorso su banchina stradale



Percorso rilevato



Percorso pedonale assente

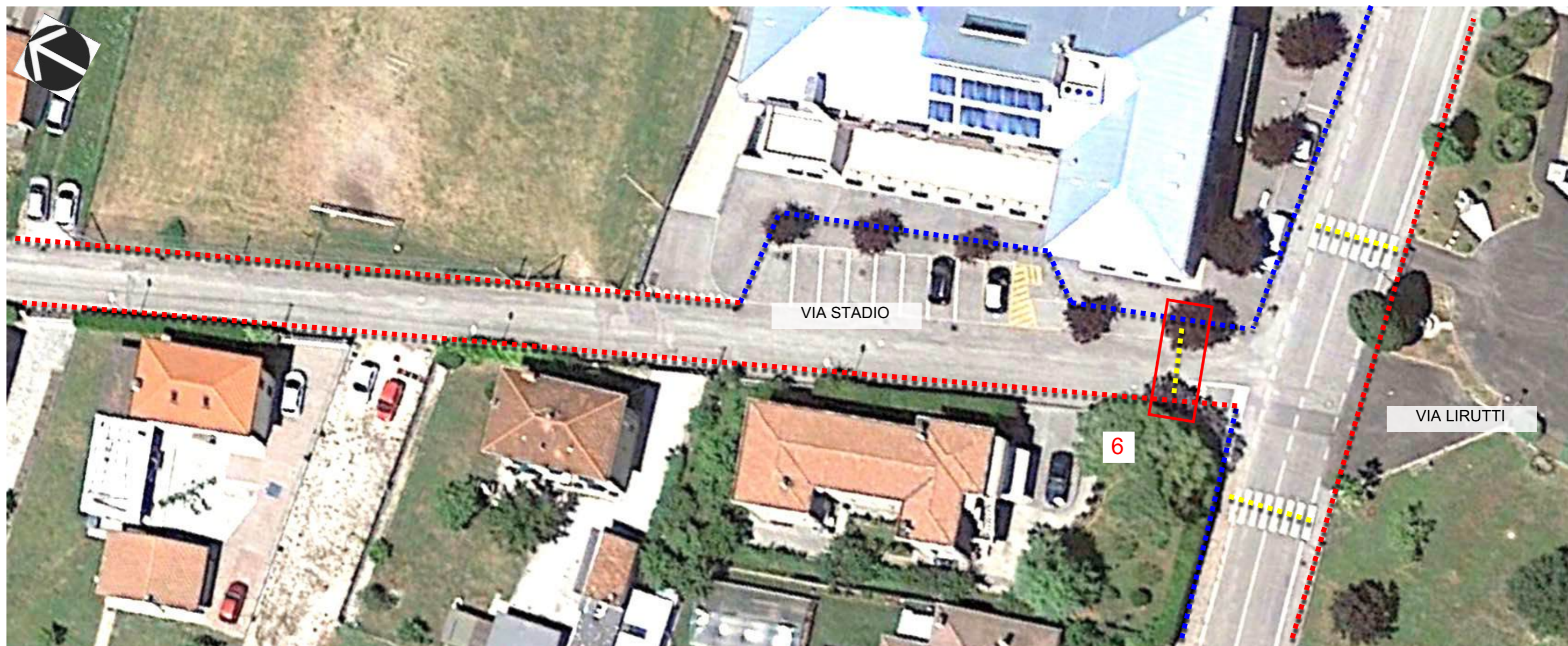


Attraversamento stradale



Localizzazione intervento





**LEGENDA**

Parcheggio riservato



Percorso su banchina stradale



Percorso rilevato



Percorso pedonale assente



Attraversamento stradale



Localizzazione intervento





**B) RIFERIMENTI FOTOGRAFICI**

1



2



3



4



5



6





**C) DESCRIZIONE E COMPUTO INTERVENTI**

N.	CODICE	DESCRIZIONE: ubicazione / nota esplicativa / intervento previsto	DIMENSIONE		U.M.	QUANTITA'	COSTO UNIT.	COSTO TOT
1	E8	Via Lirutti di frnte alle poste/ Gradino ingresso posta/ Realizzazione scivolo e parcheggio riservato <b>1. Installazione rampa</b>	-	-	n	1	€ 400,00	€ 400,00
	C15	<b>2. Realizzazione parcheggio riservato</b>	-	-	n	1	€ 150,00	€ 150,00
	C2	<b>3. Segnali orizz.: segnali podotattili</b>	-	-	m	6	€ 50,00	€ 300,00
2	C4	Via Lirutti lato sud dalla posta all'inizio del marciapiede /banchina poco protetta/ Nuova ciclopedonale <b>1. Segnali orizz.: striscia bianca</b>	-	350	m	1	€ 1,03	€ 360,50
	C5	<b>2. Segnali orizz.: striscia gialla</b>	-	350	m	1	€ 1,24	€ 434,00
	C7	<b>3. Segnali orizz.: sagoma</b>	-	-	mq	70	€ 6,00	€ 420,00
	C11	<b>4. Segnali orizz.: occhi di gatto</b>	-	-	n	175	€ 13,00	€ 2.275,00
	C12b	<b>5. Segnali orizz.: Street Print</b>	1	350	mq	350	€ 40,00	€ 14.000,00
3	A1	Via Lirutti attraversamento Crai/ Gradino h 10 cm/ Realizzazione scivolo e street print <b>6. Scivolo di tipo A</b>	-	-	n	1	€ 720,00	€ 720,00
	C12	<b>7. Segnali orizz.: Street Print con zebraure (per 2 attraversamenti)</b>	-	-	mq	30	€ 50,00	€ 1.500,00
	C2	<b>8. Segnali orizz.: segnali podotattili</b>	-	-	m	6	€ 50,00	€ 300,00
4	C4	Via Bodegan lato nord dal bivio fino alla fermata/ Assenza percorso/ Fare una banchina pedonale <b>9. Segnali orizz.: striscia bianca</b>	-	80	m	1	€ 1,03	€ 82,40
	C7	<b>10. Segnali orizz.: sagoma</b>	-	-	mq	16	€ 6,00	€ 96,00
	C11	<b>11. Segnali orizz.: occhi di gatto</b>	-	-	n	40	€ 13,00	€ 520,00
	C12b	<b>12. Segnali orizz.: Street Print</b>	1	80	mq	80	€ 40,00	€ 3.200,00
5	C12	Via Bodegan lato nord/ Attraversametno poco visibile/ Segnaletica orizzontale <b>13. Segnali orizz.: Street Print con zebraure</b>	-	-	mq	15	€ 50,00	€ 750,00
	C2	<b>14. Segnali orizz.: segnali podotattili</b>	-	-	m	6	€ 50,00	€ 300,00
6	A1	Via Stadio/ Gradino h 10 cm nell'attraversamento/ Realizzazione scivolo <b>15. Scivolo in cls di tipo A</b>	-	-	n	1	€ 720,00	€ 720,00
	C2	<b>16. Segnali orizz.: segnali podotattili</b>	-	-	m	6	€ 50,00	€ 300,00
		<b>SOMMA</b>						<b>€ 26.827,90</b>



## Interventi integrativi Ottobre 2020

<i>cod rif.</i>	<i>Nome</i>	<i>Località</i>
INT07	V.le del Parco + V.le dello Sport + Via Puccini	Fontanafredda
INT08	Via Orsa Maggiore + Via Anello del Sole	Fontanafredda
INT09	Via Puccini tratto2 + Via Rossini tratto2	Vigonovo
INT11	Via Bellini + Via Giol	Vigonovo

# APPUNTI PEBA

## 5-interventi spazi urbani

### INTERVENTO 7 (PARCO-SPORT-PUCCINI) integrazione



- sistemazione marciapiede che si presenta dissestato in più punti



- realizzazione di n. 1 attraversamento pedonale



## INTERVENTO 7 BIS (SPORT-PARCO)



- sistemazione raccordo tra marciapiede e banchina a fondo naturale
- rifacimento banchina lungo viale dello Sport, proseguendo fino al palazzetto dello Sport, per renderla pedonabile



- mettere in sicurezza l'intersezione per pedoni / ciclisti: realizzazione di n. 2 attraversamenti pedonali e di un breve tratto di percorso pedonale



**INTERVENTO 8 (ORSA MAGGIORE-ANELLO DEL SOLE) integrazione**



- sistemazione marciapiedi che si presentano gravemente dissestati in più punti




Foto 9 luglio 2020:  
particolari  
marciapiedi via  
Anello del Sole,  
zona di fronte  
palazzi bianchi blu



Foto 5 agosto 2020:  
particolare marciapiede  
via Anello del Sole,  
zona posta in prossimità del  
Risorgiva

## INTERVENTO 9 BIS (PUCCINI)



(U01) Il percorso ciclopeditonale Fontanafredda-Vigonovo presenta un restringimento tale da costituire un'invalicabile barriera architettonica per persone con disabilità motoria. Il percorso, in quel tratto, si presenta disagiata e al limite dell'accessibilità a causa di pendenze trasversali eccessive.

Nel caso in cui non fosse possibile eliminare l'ostacolo che determina il restringimento, si propone quanto segue:

- realizzazione di 2 attraversamenti ciclo – pedonali (uno a monte e l'altro a valle del restringimento)

Si propone, inoltre, di verificare le pendenze trasversali.



## INTERVENTO 11 BIS (BELLINI-GIOL)

(...) l'asfalto della carreggiata lungo la SP52 – via Bellini, nel tratto di strada compreso tra l'intersezione con via Francesco Baracca e l'intersezione con via Rivata, è piuttosto usurato. Questo tratto di strada, inoltre, è privo di marciapiede e nessuna delle due banchine stradali è praticabile in modo agevole. Il tratto al quale mi riferisco è lungo, in totale, 850 metri lineari.



- rifacimento pavimentazione banchina lungo via Bellini, nel tratto compreso tra l'intersezione con via Baracca e l'intersezione con via Rivata, per realizzazione di un percorso pedonale a raso con cordolo di protezione